



ΕΠΙΧΕΙΡΗΣΙΑΚΟ ΣΧΕΔΙΟ ΔΗΜΟΥ ΠΑΡΑΝΕΣΤΙΟΥ 2024-2028

Φάση Α΄:
Στρατηγικός Σχεδιασμός
Παράνεστι, 2024



Δ ή μ ο ς
Παράνεστι

ΠΕΡΙΕΧΟΜΕΝΑ

| | |
|---|-----------|
| ΕΙΣΑΓΩΓΗ | 8 |
| Τα Επιχειρησιακά Προγράμματα των Δήμων | 8 |
| A.1. ΠΕΡΙΓΡΑΦΗ ΚΑΙ ΑΞΙΟΛΟΓΗΣΗ ΤΗΣ ΥΦΙΣΤΑΜΕΝΗΣ ΚΑΤΑΣΤΑΣΗΣ ΤΟΥ ΔΗΜΟΥ ΠΑΡΑΝΕΣΤΙΟΥ | 19 |
| A.1.1. ΒΑΣΙΚΑ ΔΗΜΟΓΡΑΦΙΚΑ, ΟΙΚΟΝΟΜΙΚΑ ΚΑΙ ΚΟΙΝΩΝΙΚΑ ΧΑΡΑΚΤΗΡΙΣΤΙΚΑ ΤΟΥ ΠΛΗΘΥΣΜΟΥ | 19 |
| A.1.1.1 Χωροταξική Ένταξη – Διοικητική Οργάνωση..... | 19 |
| A.1.1.2 Δημογραφικά χαρακτηριστικά | 22 |
| A.1.1.2.1 Υψηλότητα | 22 |
| A.1.1.2.2 Πληθυσμιακή Εξέλιξη | 23 |
| A.1.1.2.3 Ηλικία και Φύλο | 25 |
| A.1.1.3 Κοινωνικά Χαρακτηριστικά..... | 30 |
| A.1.1.3.1 Οικογενειακή Κατάσταση και Νοικοκυριά | 30 |
| A.1.1.3.2 Εκπαιδευτικό Επίπεδο | 33 |
| A.1.1.3.3 Ευπαθείς Ομάδες πληθυσμού | 36 |
| A.1.2 ΤΟΠΙΚΗ ΟΙΚΟΝΟΜΙΑ | 38 |
| A.1.2.1 Τομείς Οικονομικής Δραστηριότητας..... | 38 |
| A.1.2.1.1. Απασχολούμενοι ανά Τομέα Παραγωγής | 38 |
| A.1.2.1.2. Πρωτογενής Τομέας | 43 |
| A.1.2.1.3. Δευτερογενής Τομέας | 48 |
| A.1.2.1.4. Τριτογενής Τομέας - Τουρισμός | 49 |
| A.1.2.2 Απασχόληση | 51 |
| A.1.3. ΠΕΡΙΒΑΛΛΟΝ ΚΑΙ ΠΟΙΟΤΗΤΑ ΖΩΗΣ ΔΗΜΟΥ ΠΑΡΑΝΕΣΤΙΟΥ | 59 |
| A.1.3.1. Κλίμα | 59 |
| A.1.3.2. Γεωλογικοί – υδάτινοι πόροι | 59 |
| A.1.3.3. Προστατευόμενες περιοχές | 59 |
| A.1.3.4. Καταφύγια Άγριας Ζωής..... | 62 |
| A.1.3.5. Εθνικό Πάρκο Οροσειράς Ροδόπης - Φορέας Διαχείρισης..... | 62 |
| A.1.3.6. Χλωρίδα..... | 63 |
| A.1.3.7. Πανίδα..... | 64 |
| A.1.3.8. Λοιποί φυσικοί πόροι | 64 |
| A.1.3.9 Αστικά και πολεοδομικά χαρακτηριστικά | 67 |
| A.1.3.10 Βασικά Δίκτυα υποδομής..... | 73 |
| A.1.3.10.1. Δίκτυο ύδρευσης | 73 |
| A.1.3.10.2. Αποχετευτικό δίκτυο | 76 |
| A.1.3.10.3. Στερεά απόβλητα | 80 |
| A.1.3.10.4. Ανακύκλωση – Εναλλακτική διαχείριση | 84 |
| A.1.3.10.5. Τηλεπικοινωνίες | 87 |
| A.1.3.10.6. Ενέργεια | 89 |
| A.1.3.10.7. Μεταφορές – Βιώσιμη Κινητικότητα | 91 |
| A.1.3.10.7.1 Οδικό δίκτυο | 92 |
| A.1.3.10.7.2 Σιδηροδρομικό δίκτυο | 94 |
| A.1.3.10.7.3 Λοιπές μεταφορικές δυνατότητες | 97 |
| A.1.4 ΚΟΙΝΩΝΙΚΗ ΠΟΛΙΤΙΚΗ, ΥΓΕΙΑ, ΠΑΙΔΕΙΑ, ΠΟΛΙΤΙΣΜΟΣ, ΑΘΛΗΤΙΣΜΟΣ | 98 |
| A.1.4.1 Παιδεία – Σχολική Στέγη..... | 98 |
| A.1.4.2 Πολιτισμός | 105 |
| A.1.4.2.1 Πολιτιστικοί πόροι και υποδομές | 105 |

| | |
|--|------------|
| A.1.4.2.2 Πολιτιστικοί Σύλλογοι..... | 108 |
| A.1.4.2.3 Πολιτιστικές δραστηριότητες..... | 109 |
| A.1.4.3 Αθλητισμός..... | 110 |
| A.1.4.3.1 Αθλητικές Υποδομές..... | 110 |
| A.1.4.3.2. Αθλητικοί Σύλλογοι - Σωματεία..... | 112 |
| A.1.4.3.3 Αθλητικές Δράσεις – προγράμματα / εκδηλώσεις..... | 112 |
| A.1.4.4 Κοινωνική Πολιτική..... | 112 |
| A.1.4.5 Υγεία..... | 115 |
| A.1.4.6 Πολιτική Προστασία..... | 117 |
| A.1.4.7. Διαχείριση αδέσποτων ζώων..... | 118 |
| A.1.4.8 Ψηφιακή Σύγκλιση – Νέες Τεχνολογίες..... | 118 |
| A.2. ΕΣΩΤΕΡΙΚΟ ΠΕΡΙΒΑΛΛΟΝ ΔΗΜΟΥ ΠΑΡΑΝΕΣΤΙΟΥ..... | 119 |
| A.2.1. ΟΡΓΑΝΟΓΡΑΜΜΑ ΔΗΜΟΥ..... | 119 |
| A.2.2. ΌΡΓΑΝΑ ΔΙΟΙΚΗΣΗΣ ΔΗΜΟΥ..... | 127 |
| A.2.3. ΔΙΑΡΘΩΣΗ - ΣΤΕΛΕΧΩΣΗ ΥΠΗΡΕΣΙΩΝ ΔΗΜΟΥ..... | 142 |
| A.2.4. ΥΛΙΚΟΤΕΧΝΙΚΗ ΥΠΟΔΟΜΗ ΔΗΜΟΥ..... | 145 |
| A.2.4.1. Οχήματα..... | 145 |
| A.2.4.2. Ακίνητη Περιουσία..... | 147 |
| A.2.4.3. Μηχανοργάνωση και πληροφοριακά συστήματα..... | 148 |
| A.2.4.4. Ιστοσελίδα..... | 150 |
| A.2.4.5. Οικονομικά στοιχεία..... | 151 |
| A.2.4.5.1. Ανάλυση εσόδων..... | 151 |
| A.2.4.5.2. Ανάλυση εξόδων..... | 153 |
| A.3 ΑΞΙΟΛΟΓΗΣΗ – ΑΝΑΛΥΣΗ SWOT..... | 158 |
| A.3.1. ΆΞΟΝΑΣ 1 – ΠΟΙΟΤΗΤΑ ΠΕΡΙΒΑΛΛΟΝΤΟΣ..... | 159 |
| A.3.2 ΑΞΟΝΑΣ 2 – ΚΟΙΝΩΝΙΚΗ ΠΟΛΙΤΙΚΗ, ΥΓΕΙΑ, ΠΑΙΔΕΙΑ, ΠΟΛΙΤΙΣΜΟΣ, ΑΘΛΗΤΙΣΜΟΣ..... | 163 |
| A.3.3 ΑΞΟΝΑΣ 3 – ΤΟΠΙΚΗ ΟΙΚΟΝΟΜΙΑ ΚΑΙ ΑΠΑΣΧΟΛΗΣΗ..... | 167 |
| A.3.4 ΑΞΟΝΑΣ 4 – ΔΙΟΙΚΗΤΙΚΗ ΙΚΑΝΟΤΗΤΑ – ΕΣΩΤΕΡΙΚΗ ΑΝΑΤΠΥΞΗ ΤΟΥ ΔΗΜΟΥ..... | 171 |
| A.4 ΣΤΡΑΤΗΓΙΚΟΣ ΣΧΕΔΙΑΣΜΟΣ ΜΕ ΒΑΣΗ ΤΑ ΥΠΕΡΚΕΙΜΕΝΑ ΕΠΙΠΕΔΑ ΣΧΕΔΙΑΣΜΟΥ..... | 175 |
| A.4.1. Γενικό Πλαίσιο Χωροταξικού Σχεδιασμού και Αειφόρου Ανάπτυξης..... | 177 |
| A.4.2. Περιφερειακό Πλαίσιο Χωροταξικού Σχεδιασμού & Αειφόρου Ανάπτυξης Ανατολικής Μακεδονίας & Θράκης..... | 178 |
| A.4.3.Επιχειρησιακό Πρόγραμμα «Ανατολική Μακεδονία και Θράκη» 2021 – 2027..... | 180 |
| A.4.4. Ειδικό Αναπτυξιακό Πρόγραμμα ΟΤΑ α΄ και β΄ βαθμού, συνδέσμων Δήμων και Νομικών Προσώπων: ΟΤΑ Πρόγραμμα Ανάπτυξης και Αλληλεγγύης για την Τοπική Αυτοδιοίκηση «Αντώνης Τρίτσης»..... | 181 |
| A.4.5. Ολοκληρωμένη Χωρική Επένδυση (ΟΧΕ) της ζώνης Ορεινού Όγκου Ροδόπης και Νέστου..... | 183 |
| A.4.6. Τοπικό Πρόγραμμα CLLD LEADER..... | 186 |
| A.5 ΚΑΘΟΡΙΣΜΟΣ ΣΤΡΑΤΗΓΙΚΗΣ ΚΑΙ ΑΝΑΠΤΥΞΙΑΚΩΝ ΠΡΟΤΕΡΑΙΟΤΗΤΩΝ ΔΗΜΟΥ ΠΑΡΑΝΕΣΤΙΟΥ..... | 187 |
| A.5.1 ΟΡΑΜΑ ΚΑΙ ΑΠΟΣΤΟΛΗ..... | 188 |
| A.5.2. Καθορισμός της Στρατηγικής του Δήμου Παρανεστίου..... | 189 |
| A.5.3 Εξειδίκευση μέτρων και σύνδεση με στόχους..... | 191 |

ΕΥΡΕΤΗΡΙΟ ΠΙΝΑΚΩΝ

| | |
|--|----|
| Πίνακας 1: Διοικητική διαίρεση Δήμου Παρνεστίου | 21 |
| Πίνακας 2: Μόνιμος Πληθυσμός κατά ομάδες υπηκοοτήτων (2011)..... | 23 |
| Πίνακας 3: Απογραφικός πληθυσμός του Δήμου Παρνεστίου από το 1961 έως το 2021 | 23 |
| Πίνακας 4: Μεταβολή Πληθυσμού Δήμου Παρνεστίου μεταξύ των δεκαετιών 1991-2001, 2001-2011 και 2011-2021..... | 24 |
| Πίνακας 5: Κατανομή Μόνιμου Πληθυσμού ανά Ηλικιακή Ομάδα | 26 |
| Πίνακας 6: «Ηλικιακοί» Δείκτες (Μόνιμος Πληθυσμός) | 28 |
| Πίνακας 7: Μόνιμος Πληθυσμός 2011 κατά οικογενειακή κατάσταση..... | 30 |
| Πίνακας 8: Ιδιωτικά νοικοκυριά κατά τύπο και μέγεθος και κατά τύπο πυρηνικής οικογένειας, Μόνιμος Πληθυσμός 2011 | 32 |
| Πίνακας 9: Πυρηνικές Οικογένειες, Μόνιμος Πληθυσμός 2011 | 33 |
| Πίνακας 10: Μόνιμος Πληθυσμός κατά επίπεδο εκπαίδευσης και ανά φύλο (2011) σε επίπεδο Δήμου | 34 |
| Πίνακας 11: Ευπαθείς Ομάδες Πληθυσμού, 2023 | 37 |
| Πίνακας 12: Απασχολούμενοι κατά τομέα Οικονομικής Δραστηριότητας σε επίπεδο Χώρας, Περιφέρειας και Δήμου, Μόνιμος Πληθυσμός 2011 | 38 |
| Πίνακας 13: Απασχολούμενοι κατά κλάδο Οικονομικής Δραστηριότητας σε επίπεδο Δήμου, Μόνιμος Πληθυσμός 2011 | 40 |
| Πίνακας 14: Απασχολούμενοι κατά επάγγελμα σε επίπεδο Δήμου, Μόνιμος Πληθυσμός 2011 | 41 |
| Πίνακας 15: Παραγωγή Δασικών Προϊόντων ανά Δασοπονικό Είδος (κ.μ.) | 46 |
| Πίνακας 16: Παραγωγή Δασικών Προϊόντων ανά Κατηγορία Προϊόντων (κ.μ.)..... | 46 |
| Πίνακας 17: Εν δυνάμει αναπτυξιακές προοπτικές Γεωλογικού Περιβάλλοντος της ευρύτερης περιοχής της Π.Ε. Δράμας | 47 |
| Πίνακας 18: Δείκτες Απασχόλησης – Ανεργίας (Μόνιμος Πληθυσμός 2011) | 52 |
| Πίνακας 19: Μόνιμος Πληθυσμός, κατά φύλο και κατάσταση ασχολίας (2011)..... | 53 |
| Πίνακας 20: Άνεργοι κατά επίπεδο εκπαίδευσης, Μόνιμος Πληθυσμός 2011 | 54 |
| Πίνακας 21: Επίπεδο Εκπαίδευσης Οικονομικά Ενεργού και Οικονομικά Μη ενεργού Πληθυσμού του Δήμου Παρνεστίου, Μόνιμος Πληθυσμός 2011 | 55 |
| Πίνακας 22: Κτίσματα του Δ. Παρνεστίου για κατοικία και επαγγελματική/λοιπή χρήση - Απογραφή Κτιρίων 2011 | 57 |
| Πίνακας 23: Θεσμικό πολεοδομικό πλαίσιο οικισμών Δήμου Παρνεστίου..... | 68 |
| Πίνακας 24: Υφιστάμενα Υδροδοτικά Συστήματα (πυρήνες ύδρευσης) Δήμου Παρνεστίου | 73 |
| Πίνακας 25: Τεχνικά χαρακτηριστικά δεξαμενών ύδρευσης/οικισμό στο Δήμο Παρνεστίου . | 74 |
| Πίνακας 26: Τεχνικά χαρακτηριστικά αποχετευτικού δικτύου ανά οικισμό στο Δήμο Παρνεστίου | 77 |
| Πίνακας 27: Τεχνικά χαρακτηριστικά αρδευτικού δικτύου /οικισμό στο Δήμο Παρνεστίου .. | 79 |
| Πίνακας 28: Υφιστάμενες γεωτρήσεις στο Δήμο Παρνεστίου..... | 79 |

| | |
|---|-----|
| Πίνακας 29: Συνολική Παραγωγή (σε τόνους) Αστικών Στερεών Αποβλήτων στο Δήμο Παρανεστίου | 81 |
| Πίνακας 30: Μέση ποιοτική σύσταση (%) ΑΣΑ στο Δήμο Παρανεστίου (εκτίμηση) | 82 |
| Πίνακας 31: Υφιστάμενος εξοπλισμός διαχείρισης ΑΣΑ..... | 83 |
| Πίνακας 32: Υφιστάμενα δρομολόγια απορριμματοφόρων Δήμου Παρανεστίου..... | 84 |
| Πίνακας 33: Υφιστάμενα δρομολόγια απορριμματοφόρων ανακύκλωσης Δήμου Παρανεστίου | 85 |
| Πίνακας 34: Εγκατεστημένες κεραιές τηλεπικοινωνιών στο Δήμο Παρανεστίου..... | 87 |
| Πίνακας 35: Αδειοδοτημένες εγκαταστάσεις ΑΠΕ στο Δήμο Παρανεστίου | 89 |
| Πίνακας 36: Χιλιομετρικές αποστάσεις και χρόνοι διαδρομών (χλμ/ώρα) ανάμεσα στους οικισμούς του Δήμου Παρανεστίου..... | 93 |
| Πίνακας 37: Σχολικές Μονάδες Δήμου Παρανεστίου | 98 |
| Πίνακας 38: Κτίρια Σχολείων στους οικισμούς του Δήμου Παρανεστίου..... | 99 |
| Πίνακας 39: Αριθμός Μαθητών (Έτος 2023-2024)..... | 101 |
| Πίνακας 40: Αριθμός Δασκάλων και Καθηγητών (Έτος 2023- 2024)..... | 101 |
| Πίνακας 41: Κτίρια Παλαιών Σχολείων στους οικισμούς του Δήμου Παρανεστίου | 102 |
| Πίνακας 42: Δομές και Σύλλογοι στον τομέα της Παιδείας | 104 |
| Πίνακας 43: Υφιστάμενες αθλητικές υποδομές στο Δήμο Παρανεστίου | 111 |
| Πίνακας 44: Υφιστάμενες Κοινωνικές Δομές στο Δήμο Παρανεστίου | 112 |
| Πίνακας 45: Υφιστάμενες Υποδομές Υγείας στο Δήμο Παρανεστίου..... | 115 |
| Πίνακας 46: Κατανομή ανθρώπινου δυναμικού ανά Υπηρεσία..... | 142 |
| Πίνακας 47: Κατανομή ανθρώπινου δυναμικού ανά φύλο και σχέση εργασίας | 143 |
| Πίνακας 48: Κατανομή προσωπικού ανά ειδικότητα | 143 |
| Πίνακας 49: Κατάσταση υφιστάμενων οχημάτων & μηχανημάτων Δήμου Παρανεστίου..... | 145 |
| Πίνακας 50: Κτιριακές εγκαταστάσεις διοικητικών και κοινωνικών λειτουργιών στο Παρανεστίου | 147 |
| Πίνακας 51: Μηχανοργάνωση & ΤΠΕ στο Δήμο Παρανεστίου | 148 |
| Πίνακας 52: Υφιστάμενα Πληροφοριακά Συστήματα..... | 148 |
| Πίνακας 53: Τύπος και ταχύτητες δικτύου στα δημοτικά καταστήματα Δήμου Παρανεστίου | 149 |
| Πίνακας 54: Ανάλυση εσόδων Δήμου Παρανεστίου ανά Κατηγορία 2021 - 2023..... | 151 |
| Πίνακας 55: Προϋπολογισμός – Απολογισμός Εσόδων 2021-2023 | 152 |
| Πίνακας 56: Ανάλυση Εξόδων Δήμου Παρανεστίου ανά Κατηγορία 2021 - 2023 | 153 |
| Πίνακας 57: Προϋπολογισμός / Απολογισμός Εξόδων 2021-2023..... | 154 |

ΕΥΡΕΤΗΡΙΟ ΓΡΑΦΗΜΑΤΩΝ

| | |
|--|----|
| Γράφημα 1: Απογραφικός πληθυσμός του Δήμου Παρανεστίου από το 1961 έως το 2021... 24 | 24 |
| Γράφημα 2: Σύγκριση Μόνιμου Πληθυσμού Οικισμών για τα έτη 2011 και 2021 | 25 |
| Γράφημα 3: Κατανομή Μόνιμου Πληθυσμού ανά δεκαετίες ηλικιακές ομάδες | 26 |

| | |
|---|-----|
| Γράφημα 4: Ηλικιακές Πυραμίδες Μόνιμου Πληθυσμού για τα έτη 2001 και 2011 (5ετείς ηλικιακές ομάδες)..... | 29 |
| Γράφημα 5: Νοικοκυριά κατά μέγεθος νοικοκυριού, Μόνιμος Πληθυσμός 2011..... | 31 |
| Γράφημα 6: Ιδιωτικά νοικοκυριά κατά τύπο..... | 32 |
| Γράφημα 7: Μόνιμος Πληθυσμός κατά επίπεδο εκπαίδευσης (2011) σε επίπεδο Δήμου..... | 34 |
| Γράφημα 8: Επίπεδο Εκπαίδευσης ανά φύλο, Δήμου Παρανεστίου, Μόνιμος Πληθυσμός 2011..... | 35 |
| Γράφημα 9: Μόνιμος Πληθυσμός 2011 κατά επίπεδο εκπαίδευσης σε επίπεδο χώρας, περιφέρειας και δήμου..... | 35 |
| Γράφημα 10: Οικονομικά Ενεργοί και Οικονομικά Μη ενεργοί σε επίπεδο Χώρας, Περιφέρειας και Δήμου, Μόνιμος Πληθυσμός 2011..... | 39 |
| Γράφημα 11: Απασχολούμενοι κατά τομέα Οικονομικής Δραστηριότητας σε επίπεδο Δήμου, Μόνιμος Πληθυσμός 2011..... | 39 |
| Γράφημα 12: Απασχολούμενοι κατά τομέα Οικονομικής Δραστηριότητας σε επίπεδο Χώρας, Περιφέρειας και Δήμου, Μόνιμος Πληθυσμός 2011..... | 40 |
| Γράφημα 13: Απασχολούμενοι κατά κλάδο Οικονομικής Δραστηριότητας σε επίπεδο Δήμου, Μόνιμος Πληθυσμός 2011..... | 41 |
| Γράφημα 14: Απασχολούμενοι κατά επάγγελμα σε επίπεδο Δήμου, Μόνιμος Πληθυσμός 2011..... | 43 |
| Γράφημα 15: Οργανόγραμμα Δήμου Παρανεστίου..... | 121 |
| Γράφημα 16: Ανάλυση εσόδων Δήμου Παρανεστίου ανά Κατηγορία 2021 - 2023..... | 152 |
| Γράφημα 17: Ανάλυση Εξόδων Δήμου Παρανεστίου ανά Κατηγορία 2021 - 2023..... | 154 |

ΕΥΡΕΤΗΡΙΟ ΕΙΚΟΝΩΝ

| | |
|---|-----------|
| Εικόνα 1: Η θέση του Δ. Παρανεστίου στην Περιφέρεια ΑΜΘ..... | 19 |
| Εικόνα 2: Οι Δ.Ε. Νικηφόρου και Παρανεστίου που συγκροτούν το Δήμο Παρανεστίου..... | 20 |
| Εικόνα 3: Η Ε.Ο. 14 που διασχίζει το Δήμο Παρανεστίου..... | 21 |
| Εικόνα 4: Η θέση του Παρθένου Δάσους Φρακτού στην ΠΑΜΘ..... | 60 |
| Εικόνα 5: Το Παρθένο Δάσος Φρακτού..... | 61 |
| Εικόνα 6: Το Δάσος της Ελατιάς..... | 62 |
| Εικόνα 7: Το Εθνικό Πάρκο Οροσειράς Ροδόπης..... | 63 |
| Εικόνα 12: Οι ιαματικές πηγές Θερμιών..... | 65 |
| Εικόνα 8: Ο καταρράκτης της Αγίας Βαρβάρας..... | 65 |
| Εικόνα 9: Ο καταρράκτης Τραχωνίου - Διποτάμων..... | 65 |
| Εικόνα 10: Ο καταρράκτης Λεπίδας..... | 65 |
| Εικόνα 11: Το Αχλαδόρεμα Φρακτού..... | 65 |
| Εικόνα 13: Ποιοτική αξιολόγηση οδικού δικτύου οικισμών Δ. Παρανεστίου..... | 70 |
| Εικόνα 14: Το υφιστάμενο σιδηροδρομικό δίκτυο στο βόρειο τμήμα της χώρας..... | 95 |
| Εικόνα 15: Σιδηροδρομικές Στάσεις στο Δήμο Παρανεστίου..... | 96 |

ΕΠΙΧΕΙΡΗΣΙΑΚΟ ΣΧΕΔΙΟ ΔΗΜΟΥ ΠΑΡΑΝΕΣΤΙΟΥ 2024-2028
Φάση Α': Στρατηγικός Σχεδιασμός

| | |
|--|-----|
| Εικόνα 16: Χωρική κατανομή οικισμών που διαθέτουν σχολικές μονάδες σε λειτουργία | 98 |
| Εικόνα 17: Άποψη από το εσωτερικό του μουσείου φυσικής ιστορίας..... | 106 |
| Εικόνα 18: Εκθετήριο Αγροτικής και Πολιτιστικής Κληρονομιάς | 106 |
| Εικόνα 19: Άποψη της Ακρόπολης και του Κάστρου Πλατανιάς..... | 108 |

ΕΙΣΑΓΩΓΗ

Τα Επιχειρησιακά Προγράμματα των Δήμων

Η διαμόρφωση του στρατηγικού και επιχειρησιακού σχεδιασμού σε επίπεδο ΟΤΑ αποτελεί μία απαραίτητη και βαρύνουσα σημασίας διαδικασία. Με την υλοποίησή της παρέχεται αφενός η δυνατότητα για τη διαμόρφωση ορθολογικών, υλοποιήσιμων και αποτελεσματικών ετήσιων προγραμμάτων και αφετέρου καθίσταται εφικτή η παρακολούθηση των επιδόσεων του Δήμου, σε ότι αφορά την υλοποίηση σχεδιαζόμενων δράσεων και κατ' επέκταση διευκολύνεται η διαδικασία διορθώσεων και αναπροσαρμογών.

Η ανάγκη σύνταξης του Δημοτικού και Κοινοτικού Κώδικα ως ενιαίου κειμένου, αλλά κυρίως για τον εκσυγχρονισμό του πλέγματος των αρμοδιοτήτων των Δήμων και των Κοινοτήτων, οδήγησε στον Ν. 3463/2006 (Κώδικας Δήμων και Κοινοτήτων) με το οποίο εκτός των άλλων επιχειρήθηκε μια θεματική κατανομή των αρμοδιοτήτων στους εξής άξονες:

- Περιβάλλον και Ποιότητα Ζώης
- Κοινωνική Πολιτική, Πολιτική Προστασία, Υγεία, Παιδεία, Πολιτισμός και Αθλητισμός
- Τοπική Οικονομία και Απασχόληση

Σύμφωνα με τον Κώδικα Δήμων και Κοινοτήτων (Ν. 3463/2006) και τον Ν. 3852/2010 «Νέα Αρχιτεκτονική της Αυτοδιοίκησης και της Αποκεντρωμένης Διοίκησης – Πρόγραμμα Καλλικράτης», στο πλαίσιο του μεσοπρόθεσμου Σχεδιασμού των Δήμων, προβλέπονταν η εκπόνηση πενταετών Επιχειρησιακών Προγραμμάτων. Σήμερα, σύμφωνα και με την παρ. 1 του άρθρου 175, του Ν. 4555/2018 (ΦΕΚ Α' 133/19.07.2018), για το μεσοπρόθεσμο προγραμματισμό των Δήμων, εκπονείται τετραετές Επιχειρησιακό Πρόγραμμα, το οποίο εξειδικεύεται κατ' έτος σε Ετήσιο Πρόγραμμα Δράσης.

Το **Επιχειρησιακό Πρόγραμμα** (εφεξής ΕΠ) συνιστά ένα ολοκληρωμένο πρόγραμμα τοπικής και οργανωτικής – λειτουργικής ανάπτυξης, σε εναρμόνιση με τις κατευθύνσεις του αναπτυξιακού σχεδιασμού σε εθνικό και περιφερειακό επίπεδο. Αναφέρεται δηλαδή τόσο στις αναγκαίες υποδομές και τις τοπικές επενδύσεις, αλλά και στη βελτίωση της υφιστάμενης οργάνωσης και λειτουργίας των ΟΤΑ Α' βαθμού,

στο πλαίσιο του γενικότερου περιβάλλοντος στο οποίο δρουν, με άξονα τη βελτίωση της διαβίωσης των πολιτών και την παροχή ποιοτικότερων υπηρεσιών.

Σκοπός του ΕΠ είναι η προώθηση της τοπικής και της εσωτερικής ανάπτυξης του Δήμου, σε εναρμόνιση με τις κατευθύνσεις αναπτυξιακού σχεδιασμού σε τοπικό και εθνικό επίπεδο. Πιο ειδικά, οι επιμέρους στόχοι του περιλαμβάνουν:

1. Προώθηση της τοπικής ανάπτυξης

Το ΕΠ κυρίως θα προσδιορίζει νέες δραστηριότητες που θα πρέπει να εκτελεστούν από το Δήμο στο πλαίσιο των θεσμοθετημένων αρμοδιοτήτων του, έχοντας σκοπό:

- Την προστασία και αναβάθμιση του φυσικού και δομημένου περιβάλλοντος της περιοχής και τη διασφάλιση της ποιότητας ζωής, με παρεμβάσεις στους τομείς:
 - ✓ της προστασίας και της αειφόρου διαχείρισης του φυσικού περιβάλλοντος
 - ✓ της βελτίωσης και διαχείρισης του ανθρωπογενούς περιβάλλοντος
 - ✓ των τεχνικών υποδομών και των δικτύων εξυπηρέτησης
- Τη βελτίωση της κοινωνικής και οικονομικής ευημερίας των κατοίκων της περιοχής του, με παρεμβάσεις στους τομείς:
 - ✓ της Κοινωνικής Πολιτικής και της Κοινωνικής Ενσωμάτωσης
 - ✓ της Υγείας
 - ✓ της Παιδείας / Δια βίου μάθησης/ Πολιτισμού / Αθλητισμού
 - ✓ της Ισότητας των Φύλων και των Ευκαιριών
- Τη βελτίωση της τοπικής οικονομίας και απασχόλησης, με παρεμβάσεις στους τομείς:
 - ✓ των οικονομικών και παραγωγικών δραστηριοτήτων
 - ✓ της απασχόλησης

2. Εσωτερική ανάπτυξη του Δήμου ως οργανισμού

Το Επιχειρησιακό Πρόγραμμα περιλαμβάνει δράσεις για τη βελτίωση της διοικητικής ικανότητας του Δήμου ως δημόσιου οργανισμού με επιμέρους σκοπούς τη βελτίωση της αποτελεσματικότητας, της αποδοτικότητας και της νομιμοποίησης της λειτουργίας της. Ειδικότερα, οι σχετικές δράσεις αποσκοπούν:

- στη βελτίωση της αποτελεσματικότητας και της αποδοτικότητας των δραστηριοτήτων και στην καλύτερη εξυπηρέτηση του πολίτη

- στη βελτίωση της παραγωγικής ικανότητας των υπηρεσιών του Δήμου, της περαιτέρω ανάπτυξης του υφιστάμενου προσωπικού, της μηχανοργάνωσης, της προμήθειας εξοπλισμού και της εξασφάλισης γης και των απαιτούμενων κτιριακών εγκαταστάσεων
- στη βελτίωση της οικονομικής κατάστασης του ΟΤΑ, μέσω του μεσοπρόθεσμου οικονομικού προγραμματισμού, της παρακολούθησης του κόστους των παρεχόμενων υπηρεσιών και της ορθολογικότερης οικονομικής διαχείρισης.

3. Ανάπτυξη των συνεργασιών του Δήμου

Το Επιχειρησιακό Πρόγραμμα του Δήμου, στο πλαίσιο της αναβάθμισης της συνεργασίας του με λοιπούς φορείς, θα πρέπει να αξιολογεί και να ενισχύει τη συμβολή που διαδραματίζουν στην ανάπτυξη του Δήμου:

- Τοπικοί κοινωνικοί και οικονομικοί φορείς (ιδιωτικές επιχειρήσεις, σύλλογοι, μη κυβερνητικές οργανώσεις, κλπ.)
- Όμοροι ΟΤΑ
- Λοιποί φορείς της κεντρικής κυβέρνησης (Κεντρικοί φορείς, Περιφέρεια, κλπ.)

Το Επιχειρησιακό Πρόγραμμα του Δήμου Παρανεστίου θα λειτουργήσει ως ένα χρήσιμο εργαλείο για την άσκηση του αναπτυξιακού του ρόλου, με τα παρακάτω χαρακτηριστικά:

- Αποτελεί ολοκληρωμένο πρόγραμμα τοπικής ανάπτυξης και βελτίωσης της διοικητικής ικανότητας του ΟΤΑ: πρόκειται για πρόγραμμα τόσο αναπτυξιακών υποδομών και τοπικών επενδύσεων, αλλά και για τη βελτίωση της υφιστάμενης λειτουργίας των δημοτικών υπηρεσιών και των Νομικών προσώπων που εποπτεύονται από το Δήμο. Είναι πρόγραμμα, πολυτομεακού χαρακτήρα, με εύρος θεματικών αντικειμένων αντίστοιχου του φάσματος των θεμάτων που απασχολούν την καθημερινή λειτουργία του ΟΤΑ. Καλύπτει όλο το φάσμα των αρμοδιοτήτων του Δήμου και το σύνολο των τοπικών υποθέσεων.
- Αποτελεί το πενταετές πρόγραμμα δράσης του ΟΤΑ και των Νομικών Προσώπων του: Στις προτεραιότητες του Προγράμματος αποτυπώνεται η βούληση και το όραμα της Δημοτικής Αρχής καθώς και οι προτεραιότητες του αναπτυξιακού σχεδιασμού σε περιφερειακό και εθνικό επίπεδο. Το όραμα αποτυπώνεται στη στρατηγική και αναλύεται σε πενταετές πρόγραμμα

δράσης του ΟΤΑ και των Νομικών Προσώπων του και τέλος σε ετήσιο πρόγραμμα δράσης της κάθε υπηρεσίας του δήμου και των Νομικών Προσώπων του.

- Είναι οργανικό στοιχείο της καθημερινής λειτουργίας και διοίκησης του Δήμου και μέρος του προγραμματικού του κύκλου: η σύνταξη του επιχειρησιακού προγράμματος αποτελεί την αρχική φάση της διαδικασίας προγραμματισμού, παρακολούθησης και αξιολόγησης της δράσης του Δήμου. Η διαδικασία αυτή αποτελεί το διαρκές αντικείμενο ενασχόλησης των αιρετών οργάνων, των προϊσταμένων και του Αυτοτελούς τμήματος προγραμματισμού, οργάνωσης και πληροφορικής.
- Υλοποιείται μέσω του ετήσιου προγράμματος δράσης του ΟΤΑ και των Νομικών Προσώπων του: Η σύνταξη του ετήσιου προγράμματος δράσης έχει σκοπό την εξειδίκευση του συνολικού πενταετούς επιχειρησιακού προγράμματος σε ετήσιο πρόγραμμα των υπηρεσιών. Ο ετήσιος προγραμματισμός στοχεύει στον επιμερισμό των δράσεων του πενταετούς προγράμματος στις υπηρεσίες, οι οποίες υλοποιούν τμήματα του επιχειρησιακού προγράμματος.
- Εκπονείται με τη συμμετοχή όλων των εμπλεκόμενων: κατά τη διαδικασία σύνταξης του συμμετέχουν με σαφώς καθορισμένο τρόπο: Αιρετά όργανα (Δημοτικό Συμβούλιο, Επιτροπές, Αντιδήμαρχοι, ΔΣ Νομικών Προσώπων, Συμβούλια Δημοτικών Κοινοτήτων, Πρόεδροι Δημοτικών Κοινοτήτων), Υπηρεσιακά στελέχη (Προϊστάμενοι υπηρεσιών, Διευθυντές Νομικών Προσώπων, κλπ.), Τοπικοί φορείς και ομάδες δημοτών με σημαντικό βαθμό συμβολής στην τοπική ανάπτυξη ή/και στη λειτουργία του ΟΤΑ, Φορείς του διοικητικού συστήματος της χώρας .
- Αξιοποιεί δείκτες επίδοσης: σε αυτό διατυπώνονται μετρήσιμοι στόχοι, η επίτευξη των οποίων παρακολουθείται μέσω της αξιοποίησης συστήματος δεικτών επίδοσης. Για την παρακολούθηση της εξέλιξης της τιμής των δεικτών αξιοποιούνται τα στοιχεία (εσόδων / δαπανών, πόρων, εκροών, αποτελεσμάτων στους αποδέκτες) που τηρούνται στις βάσεις δεδομένων του ολοκληρωμένου πληροφοριακού συστήματος του Δήμου.

Ο πολυτομεακός χαρακτήρας του απαιτεί τη συμμετοχή τόσο των αιρετών και υπηρεσιακών στελεχών, όσο και της τοπικής κοινωνίας, όπως αυτή εκφράζεται μέσα από τους μεμονωμένους δημότες, αλλά και τους κοινωνικούς και οικονομικούς φορείς. Με αυτόν τον τρόπο το όραμα της εκάστοτε δημοτικής αρχής μπορεί να γίνει

ρεαλιστικό και η τοπική και εσωτερική ανάπτυξη του ΟΤΑ Α' βαθμού να εναρμονιστεί με τις κατευθύνσεις του υπερκείμενου σχεδιασμού.

Κάθε Επιχειρησιακό Πρόγραμμα επιμερίζεται σε δύο φάσεις (Φάση Α' και Β'), οι οποίες περιλαμβάνουν επιμέρους στάδια, μέσω των οποίων επιδιώκεται η ανάλυση όλων των παραμέτρων και των συντελεστών που καθορίζουν και επηρεάζουν το πλαίσιο λειτουργίας του Δήμου. Πιο ειδικά:

Φάση Α': Στρατηγικός Σχεδιασμός

Κατά τη Φάση του Στρατηγικού Σχεδιασμού αναλύεται το εξωτερικό περιβάλλον του Δήμου (χαρακτηριστικά Δήμου, δημογραφικά στοιχεία, παραγωγικά χαρακτηριστικά, πολεοδομικά δεδομένα, οικιστική δομή κλπ.), εντοπίζονται τα πλεονεκτήματα, οι αδυναμίες, οι προοπτικές ανάπτυξης. Επίσης, αναλύεται το εσωτερικό περιβάλλον του Δήμου (λειτουργία υπηρεσιών, λειτουργία Νομικών Προσώπων) και εντοπίζονται τα πλεονεκτήματα, οι αδυναμίες και οι δυνατότητες περαιτέρω ανάπτυξής τους. Πραγματοποιείται αξιολόγηση εσωτερικού και εξωτερικού περιβάλλοντος και εξάγεται ο καθορισμός των Αξόνων, των Μέτρων και των Στόχων καθώς και το όραμα, η Στρατηγική και οι προοπτικές Ανάπτυξης του Δήμου.

Φάση Β': Επιχειρησιακός Σχεδιασμός

Συνοπτικά, στη φάση αυτή εξειδικεύονται οι Άξονες, τα Μέτρα και οι Στόχοι της ΦΑΣΗΣ Α' σε ομαδοποιημένα έργα και παρεμβάσεις, σε συνάρτηση με τη διαφαινόμενη οικονομική κατάσταση του Δήμου τα επόμενα χρόνια και στην προοπτική Ανάπτυξης του Δήμου. Παράλληλα, στη ΦΑΣΗ Β' προβλέπεται και ετήσιος καταμερισμός των έργων, ώστε από εκεί να προκύπτουν τα τεχνικά προγράμματα κατ' έτος.

Οι δύο ως άνω φάσεις Α' και Β' (Στρατηγικός και Επιχειρησιακός Σχεδιασμός) θα αποτελέσουν το Ενιαίο κείμενο του Επιχειρησιακού Προγράμματος.

Θεσμικό πλαίσιο Επιχειρησιακού Προγράμματος

Η υποχρέωση κατάρτισης Επιχειρησιακών Προγραμμάτων από τους ΟΤΑ α' βαθμού θεσπίστηκε αρχικά με τα άρθρα 203-207 του Κώδικα Δήμων και Κοινοτήτων (Ν. 3463/2006) στα πλαίσια της διαδικασίας οργάνωσης και λειτουργίας της

πρωτοβάθμιας τοπικής αυτοδιοίκησης με στόχο τη δημιουργία μόνιμων δομών προγραμματισμού.

Στην *Εγκύκλιο του Υφυπουργού Εσωτερικών με αρ. 45/58939/25-10-2006* περιγράφονται ο σκοπός, η διάρθρωση και οι στόχοι των επιχειρησιακών προγραμμάτων.

Με την υπ' αρ. 18183 Υπουργική Απόφαση (ΦΕΚ 534/Β/13.04.2007) καθορίζονται η δομή και το περιεχόμενο των Επιχειρησιακών Προγραμμάτων των ΟΤΑ, ενώ με το Προεδρικό Διάταγμα 185/2007 «Όργανα και διαδικασία κατάρτισης, παρακολούθησης και αξιολόγησης των επιχειρησιακών προγραμμάτων των Οργανισμών Τοπικής Αυτοδιοίκησης (ΟΤΑ) α' βαθμού», όπως αυτό τροποποιήθηκε με το Π.Δ. 89/2011, καθορίζονται η διαδικασία κατάρτισης, η δομή και το περιεχόμενο του Επιχειρησιακού Προγράμματος και των Ετήσιων Προγραμμάτων Δράσης που το εξειδικεύουν.

Ακόμη, κατευθύνσεις σχετικά με τις διαδικασίες κατάρτισης των Επιχειρησιακών Προγραμμάτων ΟΤΑ α' βαθμού, δόθηκαν από το ΥΠ.ΕΣ.Δ.Δ.Α. με την Εγκύκλιο με αρ. 66/50837/14-9-2007.

Η μετεξέλιξη του θεσμού των Επιχειρησιακών Προγραμμάτων των ΟΤΑ επιχειρείται στο Ν.3852/2010(άρθρο 266) και στον οποίο αναφέρεται ρητά η υποχρέωση των Δήμων στην εκπόνηση πενταετούς Επιχειρησιακού Προγράμματος και αντίστοιχων Ετήσιων Σχεδίων Δράσης αυτού.

Στην υπ' αρ. 41179/04.11.2014 Υπουργική Απόφαση (ΦΕΚ 2970/Β/04.11.2014) «Περιεχόμενο, δομή και τρόπος υποβολής των πενταετών Επιχειρησιακών Προγραμμάτων των Οργανισμών Τοπικής Αυτοδιοίκησης (Ο.Τ.Α) α' βαθμού για τη δημοτική περίοδο 2014-2019»¹ περιγράφεται η νέα διαδικασία κατάρτισης των Επιχειρησιακών Προγραμμάτων.

Οι παραπάνω θεσμικές ρυθμίσεις έχουν σκοπό την εισαγωγή μόνιμων εσωτερικών διαδικασιών και συστημάτων προγραμματισμού στους ΟΤΑ, ώστε η διαδικασία προγραμματισμού, παρακολούθησης και μέτρησης των αποτελεσμάτων των δράσεων των Ο.Τ.Α., να αποτελέσει μια σταθερή εσωτερική λειτουργία, στην οποία το ανθρώπινο δυναμικό τους θα συμμετέχει, με συγκεκριμένο ρόλο, σε όλες τις φάσεις.

Δομή του Επιχειρησιακού Προγράμματος

Το Επιχειρησιακό Πρόγραμμα εκπονήθηκε σύμφωνα με τις κατευθύνσεις και απαιτήσεις των παρακάτω κανονιστικών διατάξεων:

1. Την παράγραφο 1 του άρθρου 266 του ν. 3852/2010 (ΦΕΚ Α'87/7.6.2010) «Νέα Αρχιτεκτονική της Αυτοδιοίκησης και της Αποκεντρωμένης Διοίκησης- Πρόγραμμα Καλλικράτης», όπως αναδιατυπώθηκε με την παράγραφο 10 κα' του άρθρου 18 του ν.3870/2010 (ΦΕΚ Α'138/9.8.2010) και τροποποιήθηκε με την παρ.1 του άρθρου 79 του ν.4172/2013 (ΦΕΚ Α'167/23.7.2013).
2. Τις διατάξεις του άρθρου 205 και της παρ.5 του άρθρου 206 του ν. 3463/2006 (ΦΕΚ Α' 114/8.6.2006) «Κώδικας Δήμων και Κοινοτήτων».
3. Τις διατάξεις του ν. 3882/2010 (ΦΕΚ Α' 166/22.9.2010) «Εθνική Υποδομή Γεωχωρικών Πληροφοριών – Εναρμόνιση με την Οδηγία 2007/2/ΕΚ του Ευρωπαϊκού Κοινοβουλίου και του συμβουλίου της 14ης Μαρτίου 2007 και άλλες διατάξεις. Τροποποίηση του ν.1647/1986 «Οργανισμός Κτηματολογίου και Χαρτογραφίσεων Ελλάδας (ΟΚΧΕ) και άλλες σχετικές διατάξεις (ΦΕΚ 141 Α)»
4. Τις διατάξεις του ν. 4269/2014 (ΦΕΚ Α'142/28.6.2014) «Χωροταξική και Πολεοδομική μεταρρύθμιση – Βιώσιμη Ανάπτυξη».
5. Τις διατάξεις του άρθρου 90 του Κώδικα Νομοθεσίας για την Κυβέρνηση και τα Κυβερνητικά Όργανα που κυρώθηκε με το άρθρο πρώτο του π.δ/τος 63/2005 (ΦΕΚ Α' 98/22.4.2005).
6. Το Π.Δ. 65/2011 (ΦΕΚ Α' 147/27.6.2011), «Διάσπαση του Υπουργείου Εσωτερικών, Αποκέντρωσης και Ηλεκτρονικής Διακυβέρνησης στα Υπουργεία α) Εσωτερικών και β) Διοικητικής Μεταρρύθμισης και Ηλεκτρονικής Διακυβέρνησης»
7. Το Π.Δ. 89/2014 (ΦΕΚ Α' 134/10.6.2014) «Διορισμός, Υπουργών, Αναπληρωτών Υπουργών και Υφυπουργών»
8. Το Π.Δ. 185/2007 (ΦΕΚ Α' 221/12.9.2007) «Όργανα και διαδικασία κατάρτισης, παρακολούθησης και αξιολόγησης των επιχειρησιακών προγραμμάτων των Οργανισμών Τοπικής Αυτοδιοίκησης (ΟΤΑ) α' βαθμού» όπως τροποποιήθηκε με το π.δ. 89/2011 (ΦΕΚ Α' 213/ 29.9.2011).
9. Τις διατάξεις του άρθρου 3 παρ. γ. της αριθμ.32797/2013 (ΦΕΚ Β' 2139/30.8.2013) Κ.Υ.Α. των Υπουργών Οικονομικών, Εσωτερικών, Διοικητικής Μεταρρύθμισης και Ηλεκτρονικής Διακυβέρνησης «Αναδιάρθρωση της Γενικής Διεύθυνσης Οικονομικών Υπηρεσιών του Υπουργείου Εσωτερικών».
10. Τις διατάξεις της υπ' αριθμ. 18183/2.4.2007 (ΦΕΚ Β' 534/13.4.2007) Υπουργικής Απόφασης «Περιεχόμενο, δομή και τρόπος υποβολής των επιχειρησιακών

προγραμμάτων των Οργανισμών Τοπικής Αυτοδιοίκησης (Ο.Τ.Α.) α' βαθμού» όπως τροποποιήθηκε με την αριθμ.5694/11.3.2011 όμοια.

11. Την υπ' αρ. 41179/4.11.2014 Υπουργική Απόφαση «Περιεχόμενο, δομή και τρόπος υποβολής των Πενταετών Επιχειρησιακών Προγραμμάτων των Οργανισμών Τοπικής Αυτοδιοίκησης (Ο.Τ.Α.) α' βαθμού για τη δημοτική περίοδο 2014-2019» (ΦΕΚ Β' 2970).

Η εκπόνηση του παρόντος τεύχους περιλαμβάνει τα ακόλουθα βήματα:

Βήμα 1: Προετοιμασία και Οργάνωση

Πρωταρχική ενέργεια είναι η προετοιμασία και οργάνωση της διαδικασίας κατάρτισης του ΕΠ και συμπεριλαμβάνει την οργάνωση του έργου από το Αυτοτελές Τμήμα Προγραμματισμού, Πληροφορικής & Διαφάνειας, τη διατύπωση των αρχικών κατευθύνσεων της Δημοτικής Αρχής, τον χρονικό προγραμματισμό και την ενημέρωση του προσωπικού των υπηρεσιών για τη διαδικασία κατάρτισης του Επιχειρησιακού Προγράμματος και συναντήσεις με τους αρμόδιους της κάθε Διεύθυνσης και Υπηρεσίας του Δήμου.

Στη φάση αυτή πραγματοποιήθηκαν οι ακόλουθες ενέργειες:

- Καταγραφή των αρμοδιοτήτων που ασκούν και της δραστηριότητας που αναπτύσσουν οι Υπηρεσίες, καθώς και για την εσωτερική οργάνωση και λειτουργία των Υπηρεσιών, με σκοπό να εντοπιστούν οι αδυναμίες και τα προβλήματα και να διατυπωθούν προτάσεις βελτίωσης και ανάπτυξης νέων δραστηριοτήτων.
- Ενημέρωση του υψηλόβαθμου προσωπικού των υπηρεσιών του Δήμου για τη διαδικασία κατάρτισης του ΕΠ.

Βήμα 2: Συνοπτική περιγραφή και αξιολόγηση της υφιστάμενης κατάστασης

Αυτό το βήμα έχει σκοπό την αποτύπωση και αξιολόγηση:

- Της γενικής εικόνας της περιοχής του Δήμου.
- Της περιοχής του Δήμου και των κάθετων υπηρεσιών στους θεματικούς τομείς Περιβάλλον και ποιότητα ζωής», «Κοινωνική Πολιτική, Υγεία, Παιδεία, Πολιτισμός και Αθλητισμός», «Τοπική Οικονομία και Απασχόληση»

Στο πλαίσιο αυτό γίνεται συνοπτική περιγραφή της γενικής, μακροσκοπικής εικόνας της περιοχής του Δήμου και αναφέρονται τα γεωγραφικά, πληθυσμιακά, κοινωνικά, οικονομικά, πολεοδομικά, περιβαλλοντικά και αναπτυξιακά χαρακτηριστικά του Δήμου καθώς και των σχέσεων και των αλληλεξαρτήσεων του με την ευρύτερη περιοχή. Έπειτα, αξιολογείται η κατάσταση της περιοχής και γίνεται εντοπισμός των κρίσιμων θεμάτων ανάπτυξης σε κάθε τομέα («Περιβάλλον και ποιότητα ζωής», «Κοινωνική Πολιτική, Υγεία, Παιδεία, Πολιτισμός και Αθλητισμός», «Τοπική Οικονομία και Απασχόληση»). Επίσης, γίνεται χρήση και ανάλυση στατιστικών στοιχείων και βιβλιογραφικών πηγών καθώς και πρωτογενών στοιχείων από την αξιολόγηση μέσω ερωτηματολογίων στελεχών του Δήμου που αφορούν σε συγκεκριμένα θεματικά πεδία σχετικά με την ειδικότητα και τις αρμοδιότητές τους. Σύμφωνα με τα διαθέσιμα στοιχεία γίνεται η ανάλυση και η αξιολόγηση της υφιστάμενης κατάστασης της περιοχής του Δήμου και του εσωτερικού του περιβάλλοντος και αποτυπώνονται τα κρίσιμα ζητήματα που πρέπει να αντιμετωπίσει ο Δήμος, αξιοποιώντας τις δυνατότητές του και τις ευκαιρίες προκειμένου, να βελτιώσει τη λειτουργία των υπηρεσιών του και να πετύχει τους στόχους τοπικής ανάπτυξης που θέτει.

Βήμα 3: Συνοπτική περιγραφή και αξιολόγηση των υπηρεσιών του Δήμου

Αυτό το βήμα έχει σκοπό την αποτύπωση και αξιολόγηση:

- του εσωτερικού περιβάλλοντος του Δήμου και των οριζόντιων υπηρεσιών

Για το σκοπό αυτό γίνεται περιγραφή και αξιολόγηση των κύριων λειτουργικών οργανωτικών και οικονομικών χαρακτηριστικών των υπηρεσιών του Δήμου από τους προϊσταμένους μέσω ειδικά διαμορφωμένων ερωτηματολογίων. Οι απαντήσεις στα ερωτηματολόγια αξιοποιούνται ώστε να γίνει καταγραφή των δυνατών και αδύνατων σημείων κάθε υπηρεσίας και να γίνει εντοπισμός των κρίσιμων ζητημάτων εσωτερικής ανάπτυξης σε κάθε πεδίο αναφοράς: δραστηριότητες και διαδικασίες λειτουργίας, οργάνωση, συνεργασίες, ανθρώπινο δυναμικό, υλικοτεχνική υποδομή ή/και οικονομικά.

Βήμα 4: Καθορισμός της Στρατηγικής και των Αναπτυξιακών προτεραιοτήτων του Δήμου

Σκοπός του βήματος 4 είναι η :

- η διατύπωση του οράματος

- η διατύπωση των κατευθυντηρίων πολιτικών επιλογών της Δημοτικής Αρχής για την επόμενη περίοδο
- η επιλογή της στρατηγικής που θα ακολουθήσει ο Δήμος
- ο προσδιορισμός των Μέτρων (Αναπτυξιακές Προτεραιότητες) και των Στόχων, σύμφωνα με τις οποίες θα διαρθρωθεί το Επιχειρησιακό Πρόγραμμα, λαμβάνοντας υπόψη τις εθνικές (τομεακές και περιφερειακές) αναπτυξιακές προτεραιότητες.

Βήμα 5: Έγκριση του Στρατηγικού Σχεδίου και υλοποίηση των διαδικασιών διαβούλευσης

Αποτελεί το τελευταίο βήμα για την ολοκλήρωση του Στρατηγικού Σχεδιασμού και περιλαμβάνει τις παρακάτω ενέργειες:

Το σχέδιο Στρατηγικού Σχεδιασμού υποβάλλεται από το Αυτοτελές Τμήμα Προγραμματισμού, Πληροφορικής και Διαφάνειας στην Δημοτική Επιτροπή, η οποία το εισηγείται στο Δημοτικό Συμβούλιο για συζήτηση και ψήφιση. Εν συνεχεία ακολουθεί η έγκριση του σχεδίου Στρατηγικού Σχεδιασμού από το Δημοτικό Συμβούλιο. Το εγκεκριμένο από το Δημοτικό Συμβούλιο σχέδιο Στρατηγικού Σχεδιασμού δημοσιοποιείται μέσω της ιστοσελίδας του Δήμου και τίθεται για διαβούλευση για χρονικό διάστημα δύο εβδομάδων.

Στη συνέχεια ακολουθεί η κατάρτιση του Β' Σταδίου, η οποία αφορά στον Επιχειρησιακό Σχεδιασμό του Δήμου και περιλαμβάνει συνοπτικά τα ακόλουθα βήματα:

Βήμα 6: Κατάρτιση Επιχειρησιακού Σχεδίου

Βήμα 7: Πενταετής προγραμματισμός των Δράσεων. Οικονομικός Προγραμματισμός

Βήμα 9: Έγκριση του Επιχειρησιακού Προγράμματος

Βήμα 9: Προσδιορισμός δεικτών παρακολούθησης και αξιολόγησης

Α΄ ΘΕΜΑΤΙΚΗ ΕΝΟΤΗΤΑ ΣΤΡΑΤΗΓΙΚΟΣ ΣΧΕΔΙΑΣΜΟΣ

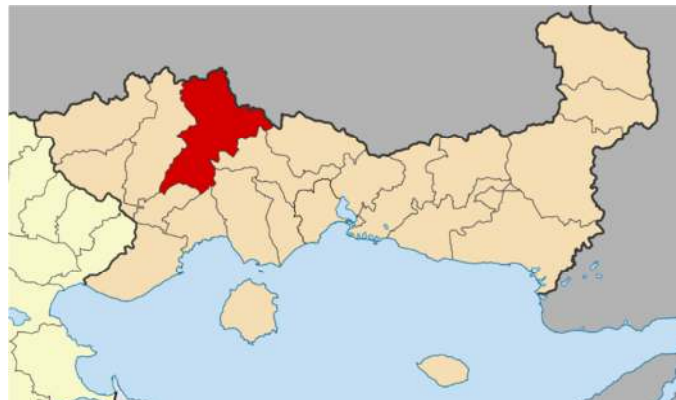
Α.1. ΠΕΡΙΓΡΑΦΗ ΚΑΙ ΑΞΙΟΛΟΓΗΣΗ ΤΗΣ ΥΦΙΣΤΑΜΕΝΗΣ ΚΑΤΑΣΤΑΣΗΣ ΤΟΥ ΔΗΜΟΥ ΠΑΡΑΝΕΣΤΙΟΥ

Α.1.1. ΒΑΣΙΚΑ ΔΗΜΟΓΡΑΦΙΚΑ, ΟΙΚΟΝΟΜΙΚΑ ΚΑΙ ΚΟΙΝΩΝΙΚΑ ΧΑΡΑΚΤΗΡΙΣΤΙΚΑ ΤΟΥ ΠΛΗΘΥΣΜΟΥ

Α.1.1.1 Χωροταξική Ένταξη – Διοικητική Οργάνωση

Ο **Δήμος Παρανεστίου** βρίσκεται χωρικά στην Περιφερειακή Ενότητα Δράμας της Περιφέρειας Ανατολικής Μακεδονίας και Θράκης (ΠΑΜΘ) και ειδικότερα στο βορειοδυτικό τμήμα της αυτής. Συνορεύει:

- βόρεια με τη Βουλγαρία,
- ανατολικά με το Δήμο Ξάνθης,
- νοτιοανατολικά με το Δήμο Νέστου,
- νοτιοδυτικά με το Δήμο Δοξάτου και,
- δυτικά με το Δήμο Δράμας.



Εικόνα 1: Η θέση του Δ. Παρανεστίου στην Περιφέρεια ΑΜΘ

Πηγή: <https://el.wikipedia.org/>

Είναι ένας ορεινός Δήμος που διασχίζεται από το Νέστο, έως το φαράγγι των Θρακικών Τεμπών. Νότια ορθώνονται τα Όρη Λεκάνης ενώ βορειοανατολικά η οροσειρά της Κούλας με τα βουνά Χαϊντού (Ερύμανθο) και Στάμνα και την ορεινή περιοχή του Λεπίδα. Στα βόρεια ορθώνεται το Φρακτό και βορειοδυτικά, στα όρια με το Δήμο Δράμας η Ελατιά. Στις πλαγιές των βουνών σχηματίζονται αρκετοί χείμαρροι που ενώνονται σε μεγάλους παραποτάμους του Νέστου, σχηματίζοντας εντυπωσιακούς καταρράκτες. Η ορεινότητα του Δήμου και το φυσικό περιβάλλον της ευρύτερης περιοχής επηρέασε σε σημαντικό βαθμό το χαρακτήρα, την κοινωνικοοικονομική φυσιογνωμία και τις δυνατότητες προσπελασιμότητας του.

Ο Δήμος συστάθηκε με το Νόμο 3852/2010¹ και προήλθε από τη συνένωση των πρώην Δήμων Νικηφόρου και Παρανεστίου. Έδρα του είναι το **Παρανέστι** και αποτελείται από **37 οικισμούς**, ενώ ο **μόνιμος πληθυσμός**² του σύμφωνα με την τελευταία απογραφή του 2021 ανέρχεται σε **2.843 κατοίκους**. Με συνολική έκταση

¹ Νέα Αρχιτεκτονική της Αυτοδιοίκησης και της Αποκεντρωμένης Διοίκησης – Πρόγραμμα Καλλικράτης

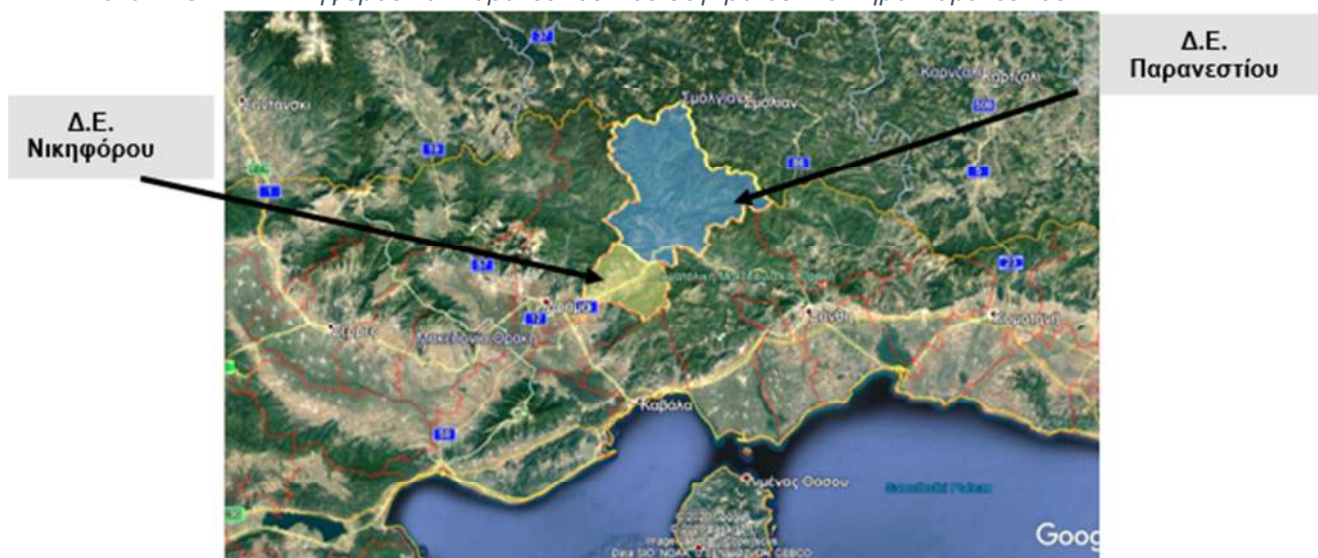
²Στοιχεία Απογραφής Ελ. Στατ. (2021)

1.037,82 τ.χλμ αποτελεί το δεύτερο μεγαλύτερο, σε έκταση Δήμο της Περιφέρειας ΑΜΘ, ενώ η πληθυσμιακή του πυκνότητα είναι αρκετά μικρή.

Βρίσκεται σε σχετικά κοντινή χιλιομετρική απόσταση από σημαντικά οικιστικά κέντρα της Περιφέρειας Ανατολικής Μακεδονίας Θράκης, και συγκεκριμένα περίπου 40 χιλιόμετρα από την πόλη της Δράμας (οικιστικό κέντρο 3^{ου} επιπέδου) από την οποία υπάρχει σημαντική λειτουργική εξάρτηση και περίπου 50 χιλιόμετρα από τη Ξάνθη (οικιστικό κέντρο 3^{ου} επιπέδου). Τέλος, απέχει περίπου 180 χιλιόμετρα, από το κύριο οικιστικό κέντρο της Βόρειας Ελλάδας, την πόλη της Θεσσαλονίκης.

Αποτελεί έναν από τους πέντε (5) Δήμους (πρωτοβάθμιους Οργανισμούς Τοπικής Αυτοδιοίκησης – Ο.Τ.Α.) της Π.Ε. Δράμας. Συγκροτείται από δύο (2) Δημοτικές Ενότητες, τη Δ.Ε. Νικηφόρου και τη Δ.Ε. Παρανεστίου. Η **Δ.Ε. Νικηφόρου**³ βρίσκεται στο νότιο τμήμα του Δήμου Παρανεστίου και καταλαμβάνει έκταση 243,81 τ.χλμ. Με συνολικό μόνιμο πληθυσμό⁴ 1.849 κατοίκους, συγκεντρώνει τη συντριπτική πλειοψηφία της πληθυσμιακής δυναμικής του ως άνω Δήμου (ποσοστό 65%). Η **Δ.Ε. Παρανεστίου**⁵ αναπτύσσεται στο βόρειο τμήμα του ομώνυμου Δήμου και καταλαμβάνει έκταση 794 τ.χλμ. Ο δε μόνιμος πληθυσμός της ανέρχεται σε 994 κατοίκους, μέγεθος που αντιστοιχεί στο 35% του συνολικού πληθυσμού.

Εικόνα 2: Οι Δ.Ε. Νικηφόρου και Παρανεστίου που συγκροτούν το Δήμο Παρανεστίου



³Οι Τ.Κ. Πλατανιάς, Πλατανόβρυσης, Πτελέας και Υψηλής Ράχης έχουν χαρακτηριστεί ως Μειονεκτικές Περιοχές (Συμφωνία με την υπ' αρ. 81/645/ΕΟΚ/20.07.191 Οδηγία του Συμβουλίου των Ευρωπαϊκών Κοινοτήτων, άρθρο 3, παρ.34 και 5 της Οδηγίας 75/269/ΕΟΚ)

⁴ Στοιχεία ΕΛ.ΣΤΑΤ., 2011

⁵Οι Τ.Κ. Θόλου, Παρανεστίου και Σίλλης έχουν χαρακτηριστεί ως Μειονεκτικές Περιοχές (Συμφωνία με την υπ' αρ. 81/645/ΕΟΚ/20.07.191 Οδηγία του Συμβουλίου των Ευρωπαϊκών Κοινοτήτων, άρθρο 3, παρ.34 και 5 της Οδηγίας 75/269/ΕΟΚ)

Πηγή: Google Earth, ίδια επεξεργασία

Πιο αναλυτικά, η διοικητική διαίρεση των ως άνω Δ.Ε., μετά την εφαρμογή του «Καλλικράτη» και σύμφωνα με την ΕΛ.ΣΤΑΤ. αποτυπώνεται στον πίνακα που ακολουθεί:

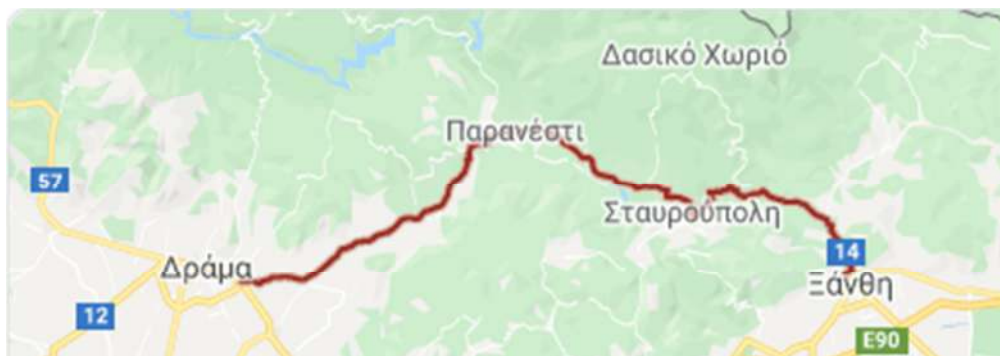
Πίνακας 1: Διοικητική διαίρεση Δήμου Παρνεστίου

| Γ.Κ. 2021 | Α/Α | ΠΕΡΙΓΡΑΦΗ | ΜΟΝΙΜΟΣ ΠΛΗΘΥΣΜΟΣ |
|-----------|-----|--------------------------------------|-------------------|
| 0204 | 164 | ΔΗΜΟΣ ΠΑΡΑΝΕΣΤΙΟΥ | 2.843 |
| 020401 | 165 | ΔΗΜΟΤΙΚΗ ΕΝΟΤΗΤΑ ΠΑΡΑΝΕΣΤΙΟΥ | 994 |
| 02040101 | 166 | Δημοτική Κοινότητα Παρνεστίου | 824 |
| 02040102 | 167 | Δημοτική Κοινότητα Θολού | 119 |
| 02040103 | 168 | Δημοτική Κοινότητα Σίλης | 51 |
| 020402 | 169 | ΔΗΜΟΤΙΚΗ ΕΝΟΤΗΤΑ ΝΙΚΗΦΟΡΟΥ | 1.849 |
| 02040201 | 170 | Δημοτική Κοινότητα Νικηφόρου | 240 |
| 02040202 | 171 | Δημοτική Κοινότητα Αδριανής | 853 |
| 02040203 | 172 | Δημοτική Κοινότητα Άνω Πυξαρίου | 71 |
| 02040204 | 173 | Δημοτική Κοινότητα Πλατανιάς | 293 |
| 02040205 | 174 | Δημοτική Κοινότητα Πλατανόβρυσης | 148 |
| 02040206 | 175 | Δημοτική Κοινότητα Πτελέας Πλατανιάς | 121 |
| 02040207 | 176 | Δημοτική Κοινότητα Υψηλής Ράχης | 123 |

Πηγή: Απογραφή πληθυσμού 2021, Ελ. Στατ.

Ως προς τις δυνατότητες προσβασιμότητας, το Δήμο διασχίζει η Εθνική Οδός 14, η οποία συνδέει το οικιστικό κέντρο της Δράμας με το αντίστοιχο της Ξάνθης. Δυνατότητα αεροπορικής εξυπηρέτησης υπάρχει μέσω των αεροδρομίων της Καβάλας, της Αλεξανδρούπολης και της Θεσσαλονίκης.

Εικόνα 3: Η Ε.Ο. 14 που διασχίζει το Δήμο Παρνεστίου



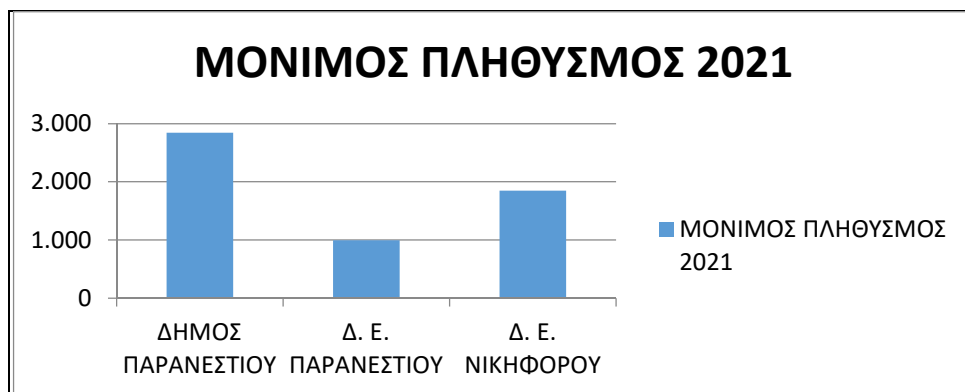
Πηγή: Google Earth

Κύριο χωρικό χαρακτηριστικό και ανταγωνιστικό πλεονέκτημα της περιοχής είναι το **φυσικό της περιβάλλον**, το οποίο χαρακτηρίζεται από **ενδιαφέρουσα μορφολογία**, αποτέλεσμα του **συνδυασμού του ορεινού τοπίου με το υγρό στοιχείο** (παραπόταμοι Νέστου) καθώς και η **έντονη βιοποικιλότητα**, που οφείλεται στα δάση της περιοχής.

A.1.1.2 Δημογραφικά χαρακτηριστικά

Ο πληθυσμός του Δήμου Παρανεστίου, σύμφωνα με την τελευταία επίσημη απογραφή που διενήργησε η Ελληνική Στατιστική Αρχή (ΕΛΣΤΑΤ, 2011), ανέρχεται στους 2.843 κατοίκους, με τους άρρενες να αντιπροσωπεύουν το 53,8% και τις θήλεις το 46,2%. Από το σύνολο των κατοίκων, ο μεγαλύτερος αριθμός της τάξης του 65% κατοικούν στη Δ.Ε. Νικηφόρου και το 35% στη Δ.Ε Παρανεστίου.

Διάγραμμα 1: Μόνιμος Πληθυσμός Δήμου Παρανεστίου κατά το έτος 2021



Πηγή: ΕΛΣΤΑΤ, ίδια επεξεργασία

Η έκταση που καταλαμβάνει ο Δήμος υπολογίζεται στα 1.037,82 τ.χλμ., συνεπώς η **πληθυσμιακή πυκνότητα** ανά τετραγωνικό χιλιόμετρο ανέρχεται σε 2,74 άτομα. Οι αριθμοί αλλάζουν αισθητά, όταν ο υπολογισμός γίνεται σε επίπεδο Δ.Ε. Για τη Δημοτική Ενότητα Νικηφόρου (έκταση 243,81 τ.χλμ.) ανέρχεται σε 7,58 άτομα/τ.χλμ και για τη Δημοτική Ενότητα Παρανεστίου (έκταση 794τ.χλμ.) σε 1,25 άτομα/τ.χλμ.

A.1.1.2.1 Υπηκοότητα

Για την σύνθεση του πληθυσμού του Δήμου Παρανεστίου θα χρησιμοποιήσουμε τα στατιστικά στοιχεία της ΕΛΣΤΑΤ από την απογραφή του 2011 καθώς ακόμη δεν είναι διαθέσιμα τα στατιστικά στοιχεία της απογραφής του 2021.

Η σύνθεση του πληθυσμού του Δήμου Παρανεστίου όσον αφορά την υπηκοότητα των μόνιμων κατοίκων του φαίνεται στον επόμενο πίνακα. Η συντριπτική πλειοψηφία (96,1%) διαθέτει ελληνική υπηκοότητα, ενώ πολύ μικρό είναι το ποσοστό των αλλοδαπών κατοίκων στην περιοχή (μόλις 3,9%). Σημειώνεται ότι η αναλογία αυτή είναι πιθανό να διαφέρει σήμερα, λόγω της ύπαρξης του Προαναχωρησιακού Κέντρου Κράτησης Μεταναστών στο Παρανέστι, ο πληθυσμός του οποίου κυμαίνεται μεταξύ 300-500 ατόμων.

Πίνακας 2: Μόνιμος Πληθυσμός κατά ομάδες υπηκοοτήτων (2011)

| ΔΗΜΟΣ ΠΑΡΑΝΕΣΤΙΟ Υ | Σύνολο ο | Ελλάδα ¹⁾ | Ξένες χώρες | | |
|--------------------------|-------------|----------------------|-------------|----------|--|
| | | | Σύνολο | Χώρες ΕΕ | Λοιπές χώρες / Χωρίς υπηκοότητα ή αδιευκρίνιστη υπηκοότητα ή δε δήλωσε |
| Πληθυσμός | 3.901 | 3.749 | 152 | 38 | 114 |
| % | | 96,1% | 3,9% | 1,0% | 2,9% |

(1) Περιλαμβάνεται και ο πληθυσμός με διπλή υπηκοότητα (Ελληνική και άλλη)

Πηγή: ΕΛΣΤΑΤ, ίδια επεξεργασία

A.1.1.2.2 Πληθυσμιακή Εξέλιξη

Εξετάζοντας την πληθυσμιακή εξέλιξη του Δήμου από το έτος 1961 έως το 2011, γίνεται φανερό ότι έχει γνωρίσει μείωση του πληθυσμού του, γεγονός που συνδέεται αφενός με την εσωτερική και εξωτερική μετανάστευση κατά τις δεκαετίες του 1960 και 1970, που οδήγησαν στην ερήμωση της περιοχής και αφετέρου με το γενικότερο διαχρονικό φαινόμενο της αστικοποίησης του Ελλαδικού χώρου.

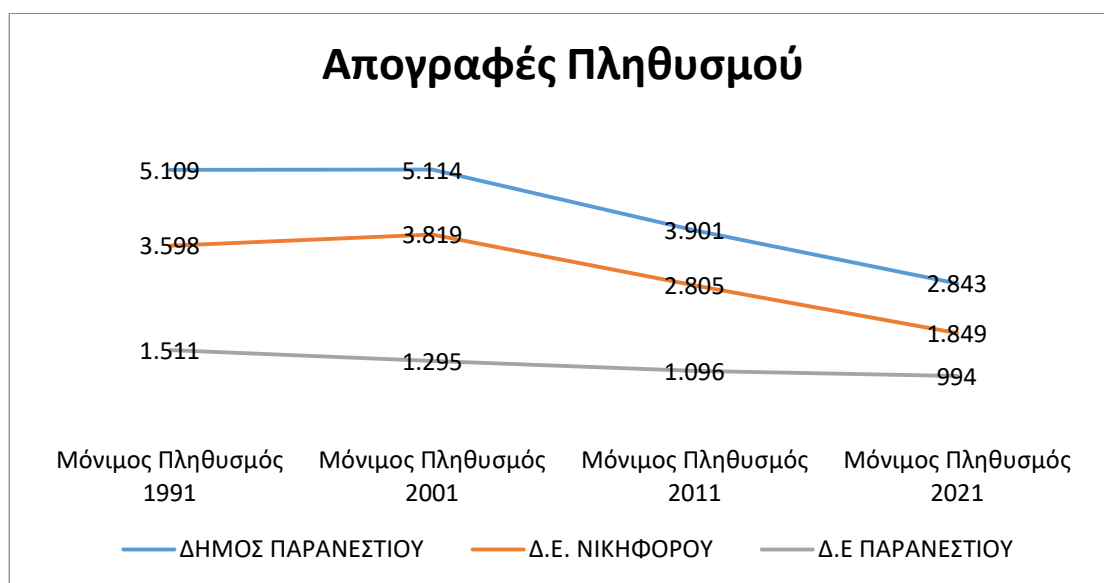
Πίνακας 3: Απογραφικός πληθυσμός του Δήμου Παρανεστίου από το 1961 έως το 2021

| | Πραγματικός Πληθυσμός | | | Μόνιμος Πληθυσμός | | | |
|------------------------------|-----------------------|--------------|--------------|-------------------|--------------|--------------|--------------|
| | 1961 | 1971 | 1981 | 1991 | 2001 | 2011 | 2021 |
| ΔΗΜΟΣ ΠΑΡΑΝΕΣΤΙΟΥ | 10.979 | 6.481 | 5.006 | 5.109 | 5.114 | 3.901 | 2.843 |
| Δ.Ε. ΝΙΚΗΦΟΡΟΥ | 7.150 | 4.213 | 3.360 | 3.598 | 3.819 | 2.805 | 1.849 |
| Δ.Ε ΠΑΡΑΝΕΣΤΙΟΥ | 3.829 | 2.268 | 1.646 | 1.511 | 1.295 | 1.096 | 994 |

Πηγή: ΕΛΣΤΑΤ, ίδια επεξεργασία

Όπως παρατηρείται, η εξελικτική πορεία του πληθυσμού είναι διαρκώς μειούμενη από το 1961 έως και το 1981, ενώ φαίνεται να υπάρχει μια τάση ανάκαμψης κατά τη δεκαετία 1991-2001, που οφείλεται κυρίως στην αύξηση του πληθυσμού της δυναμικότερης πληθυσμιακά Δ.Ε. Νικηφόρου. Η αύξηση αυτή, ωστόσο ανακόπτεται κατά τη δεκαετία 2001-2011, όπως και στην δεκαετία 2011-2021, οπότε και ο πληθυσμός μειώνεται εκ νέου.

Γράφημα 1: Απογραφικός πληθυσμός του Δήμου Παρανεστίου από το 1961 έως το 2021



Πηγή: ΕΛΣΤΑΤ, ίδια επεξεργασία

Η αύξηση του πληθυσμού των μόνιμων κατοίκων τη δεκαετία 1991-2001 είναι της τάξης του 0,1%, η μείωση που παρατηρείται την δεκαετία 2001-2011 αγγίζει το 23,7% και η μείωση την δεκαετία 2011-2021 είναι 27,12%.

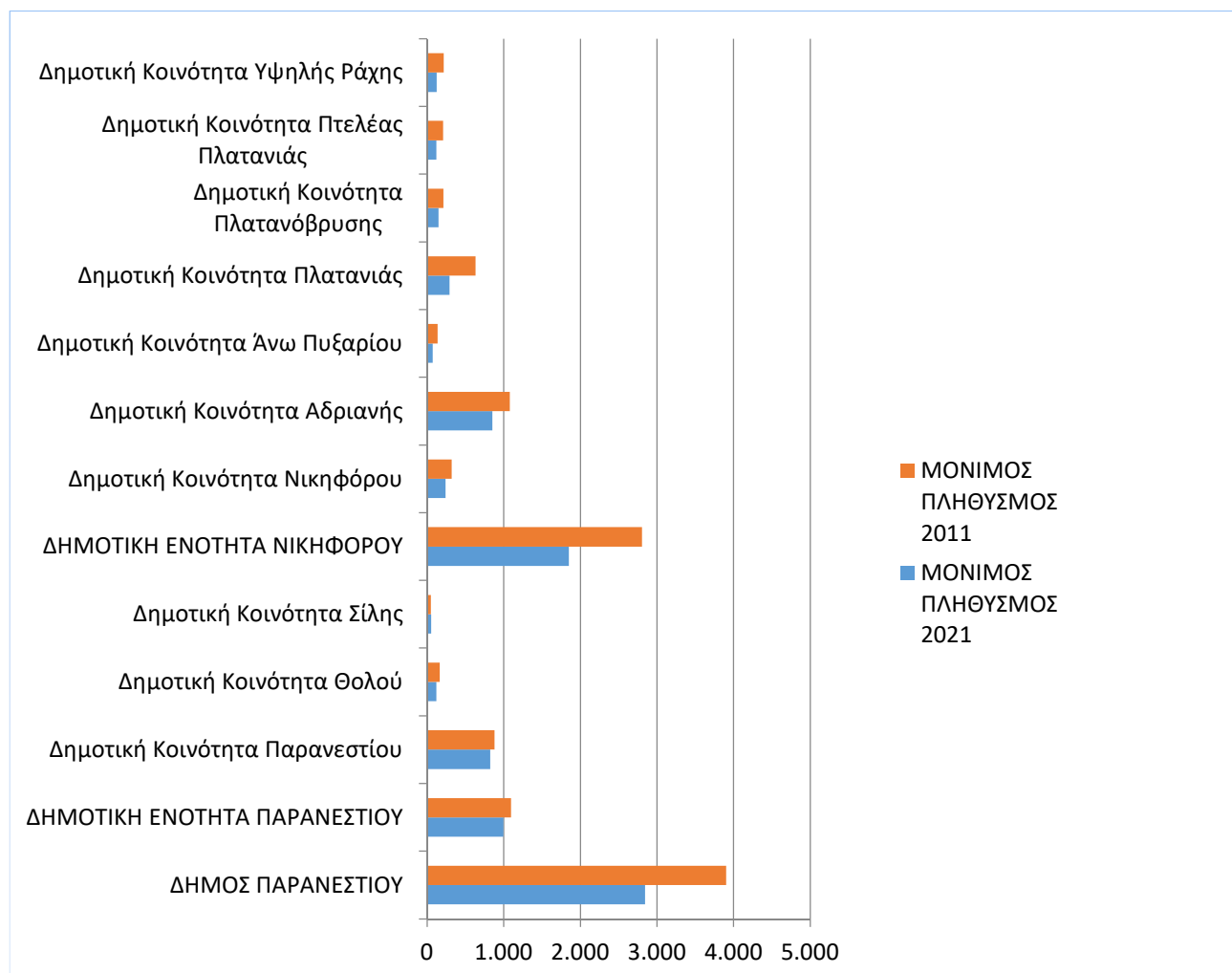
Πίνακας 4: Μεταβολή Πληθυσμού Δήμου Παρανεστίου μεταξύ των δεκαετιών 1991-2001, 2001-2011 και 2011-2021

| | Μόνιμος Πληθυσμός 1991 | Μόνιμος Πληθυσμός 2001 | Μόνιμος Πληθυσμός 2011 | Μόνιμος Πληθυσμός 2021 | Ρυθμός Μεταβολής 1991-2001 | Ρυθμός Μεταβολής 2001-2011 | Ρυθμός Μεταβολής 2011-2021 |
|--------------------------|------------------------|------------------------|------------------------|------------------------|----------------------------|----------------------------|----------------------------|
| ΔΗΜΟΣ ΠΑΡΑΝΕΣΤΙΟΥ | 5.109 | 5.114 | 3.901 | 2.843 | 0,10% | -23,72% | -27,12% |
| Δ.Ε. ΝΙΚΗΦΟΡΟΥ | 3.598 | 3.819 | 2.805 | 1.849 | 6,14% | -26,55% | -34,08% |
| Δ.Ε. ΠΑΡΑΝΕΣΤΙΟΥ | 1.511 | 1.295 | 1.096 | 994 | -14,30% | -15,37% | -9,31% |

Πηγή: ΕΛΣΤΑΤ, ίδια επεξεργασία

Η περιοχή γνωρίζει σημαντική μείωση μεταξύ των δύο τελευταίων απογραφών. Η μείωση αυτή επηρεάζει όλους τους οικισμούς.

Γράφημα 2: Σύγκριση Μόνιμου Πληθυσμού Οικισμών για τα έτη 2011 και 2021



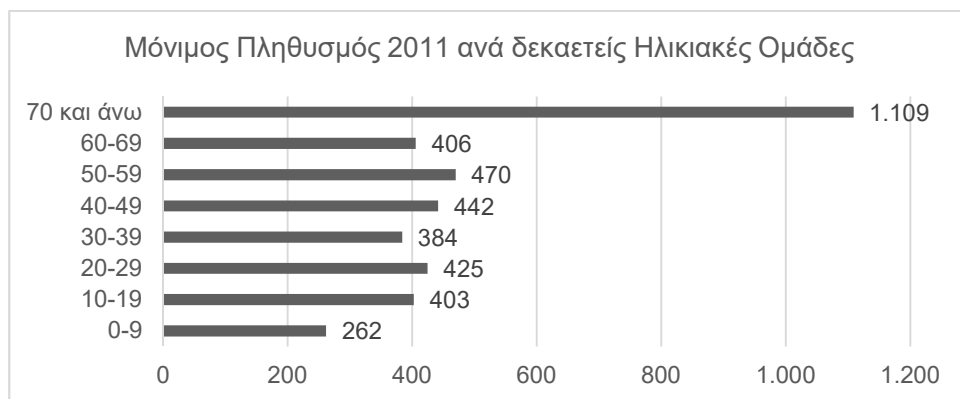
Πηγή: ΕΛΣΤΑΤ, ίδια επεξεργασία

A.1.1.2.3 Ηλικία και Φύλο

Για τις ηλικιακές ομάδες του πληθυσμού του Δήμου Παρανεστίου θα χρησιμοποιήσουμε τα στατιστικά στοιχεία της ΕΛΣΤΑΤ από την απογραφή του 2011 καθώς ακόμη δεν είναι διαθέσιμα τα στατιστικά στοιχεία της απογραφής του 2021.

Εξετάζοντας τον πληθυσμό του Δήμου Παρανεστίου, όπως κατανέμεται σε δεκαετείς ηλικιακές ομάδες, γίνεται αντιληπτό ότι ο νεανικός πληθυσμός είναι χαμηλός και πως υπάρχει αυξημένος βαθμός γήρανσης, γεγονός που επαληθεύεται και από τον υπολογισμό των «ηλικιακών δεικτών».

Γράφημα 3: Κατανομή Μόνιμου Πληθυσμού ανά δεκαετίες ηλικιακές ομάδες



Πηγή: <http://www.e-demography.gr/>, ίδια επεξεργασία

Στον επόμενο Πίνακα παρουσιάζεται η κατανομή του πληθυσμού του Δήμου Παρνεστίου για τις ηλικιακές ομάδες:

- 0-14 & 65+, η οποίες αποτελούν τις μη παραγωγικές ηλικίες και
- 15-64, που αποτελεί τις παραγωγικές ηλικίες

Τα ποσοστά των κατοίκων σε παραγωγικές ηλικίες φαίνεται να έχουν μειωθεί σε σχέση με το 2001, με αντίστοιχη αύξηση των ποσοστών των μη παραγωγικών ηλικιών, γεγονός επιβαρυντικό για τη δυναμική του δήμου. Επιπλέον, συγκρινόμενα με τα αντίστοιχα ποσοστά σε επίπεδο χώρας, ο Δήμος φαίνεται να υστερεί κατά 10,3 μονάδες αναφορικά με τον παραγωγικό του πληθυσμό. Το γεγονός αυτό είναι ενδεικτικό του γηρασμένου πληθυσμού του.

Πίνακας 5: Κατανομή Μόνιμου Πληθυσμού ανά Ηλικιακή Ομάδα

| | Κατανομή Πληθυσμού σε αριθμούς | | | Κατανομή Πληθυσμού σε ποσοστά | | |
|-------------------|--------------------------------|--------------|--------------|-------------------------------|--------------|--------------|
| | 0-14 | 15-64 | 65+ | 0-14 | 15-64 | 65+ |
| Δήμος 2001 | 670 | 3.078 | 1.366 | 13,1% | 60,2% | 26,7% |
| Δήμος 2011 | 436 | 2.173 | 1.292 | 11,2% | 55,7% | 33,1% |
| Σύνολο Χώρας 2011 | 1.569.443 | 7.137.667 | 2.109.176 | 14,5% | 66,0% | 19,5% |

Πηγή: <http://www.e-demography.gr/>, ίδια επεξεργασία

Η πληθυσμιακή μείωση της δεκαετίας (2001- 2011) είχε σαν αποτέλεσμα την αύξηση του δείκτη εξάρτησης, του δείκτη αντικατάστασης και του δείκτη γήρανσης. Όπως φαίνεται παρακάτω οι δείκτες αυτοί τεκμηριώνουν ότι πρόκειται για ένα Δήμο με γηρασμένο πληθυσμό και μικρή δυναμική αναφορικά με το οικονομικά ενεργό τμήμα του.

Ο **Δείκτης Γήρανσης**⁶, για το Δήμο Παρνεστίου, προσδιορίζεται σε **296,3%** το οποίο σημαίνει ότι για κάθε ένα παιδί ηλικίας έως 14 ετών αντιστοιχούν 2,96 ηλικιωμένα άτομα για το σύνολο του δήμου. Ο δείκτης αυξήθηκε σε σχέση με την απογραφή του 2001, οπότε και ανέρχονταν σε 203,9%. Το γεγονός αυτό σημαίνει ότι ο πληθυσμός του δήμου είναι πιο γηρασμένος σε σχέση με το παρελθόν. Ο δείκτης γήρανσης για το Δήμο Παρνεστίου είναι ιδιαίτερα υψηλός, ειδικά αν συγκριθεί με τον αντίστοιχο της χώρας.

Ο **Δείκτης Εξάρτησης**⁷ δείχνει ότι κάθε 100 άτομα που ανήκουν στην παραγωγική ηλικία είναι υπεύθυνα για 79,5 άτομα μη παραγωγικής ηλικίας (παιδιά έως 14 ετών ή ηλικιωμένοι άνω των 65 ετών) στο σύνολο του δήμου. Ο δείκτης είναι πιο υψηλός από τον αντίστοιχο για το έτος 2001 και από το δείκτη για το σύνολο της χώρας, γεγονός αρνητικό για τη δυναμικότητα του οικονομικά ενεργού πληθυσμού. Πρέπει να ληφθεί υπόψη ότι ο υπολογισμός του δείκτη κάνει την παραδοχή ότι ο οικονομικά ενεργός πληθυσμός είναι το σύνολο των ατόμων μεταξύ των ηλικιών 15- 64. Στην πραγματικότητα λόγω ανεργίας, σπουδών, συνταξιοδότησης σε νεαρότερη ηλικία κτλ, ο αριθμός αυτός είναι μικρότερος.

Ο **Δείκτης Αντικατάστασης**⁸ δείχνει ότι για κάθε 100 άτομα που τα επόμενα χρόνια θα είναι σε ηλικία συνταξιοδότησης, υπάρχουν 78 άτομα τα οποία θα έχουν τη νόμιμη ηλικία για να εργασθούν (νέοι 15-19 ετών και ηλικιωμένοι 60-64 ετών). Ο δείκτης

⁶«Ο λόγος των ατόμων 65+ ετών προς τον πληθυσμό των παιδιών ηλικίας 0-14 ετών. Επομένως, ο αναλογών αριθμός ατόμων ηλικίας 65 ετών και άνω επί 100 παιδιών. Ο λόγος αυτός εκφράζεται συνήθως επί τοις %» (Πηγή: http://www.demography-lab.prd.uth.gr/DDAoG/edu/Lexiko/LEXIKO_GR.pdf)

⁷ «Ο αναλογών αριθμός των εξαρτημένων μελών (παιδιών και ηλικιωμένων) επί 100 ατόμων παραγωγικής ηλικίας. Συνήθως, ο λόγος (πηλίκο): α) των ατόμων ηλικίας 0- 14 ετών και 65+ ετών προς τον πληθυσμό ατόμων εργάσιμης ηλικίας 15-64 ετών ή ακόμη β) των ατόμων ηλικίας 0-19 ετών και 65 ετών και άνω προς τον πληθυσμό ατόμων ηλικίας 20-64 ετών (δυναμικά ενεργών ατόμων)»(Πηγή: http://www.demography-lab.prd.uth.gr/DDAoG/edu/Lexiko/LEXIKO_GR.pdf)

⁸«Ο λόγος (πηλίκο) των ατόμων ηλικίας 10-14 ετών ή ακόμη των 15-19 ετών προς τον πληθυσμό ατόμων ηλικίας 60-64 ετών (ο λόγος αυτός συνήθως εκφράζεται επί τοις %). Επομένως, ο αναλογών αριθμός νέων 10-14 ετών (ή 15-19 ετών) ως προς 100 άτομα ηλικίας 60-64 ετών. Ο δείκτης αυτός δίδει τη σχέση ανάμεσα στα άτομα που θα έχουν τη νόμιμη ηλικία για να εργασθούν εισερχόμενα στην αγορά εργασίας και τα άτομα που θα έχουν την ηλικία συνταξιοδότησης εάν ήταν ήδη ενταγμένα στον οικονομικά ενεργό πληθυσμό. Ο δείκτης αυτός είναι ένα δημογραφικός και όχι ένας οικονομικός δείκτης καθώς η ηλικιακή ομάδα των 10-14 ετών (ή ακόμη των 15-19 ετών) δεν δύναται να ταυτισθεί με τους εισερχόμενους στην αγορά εργασίας και η ομάδα των 60-64 ετών με τους εξερχόμενους από αυτήν»(Πηγή: http://www.demography-lab.prd.uth.gr/DDAoG/edu/Lexiko/LEXIKO_GR.pdf)

παρουσιάζει μικρή βελτίωση σε σύγκριση με την προηγούμενη δεκαετία, παραμένει όμως σε ιδιαίτερα χαμηλά επίπεδα, καθώς δεν ξεπερνάει το 100% και βρίσκεται χαμηλότερα από αυτά του συνόλου της χώρας. Ο υπολογισμός του δείκτη αντικατάστασης δε λαμβάνει υπόψη οικονομικά στοιχεία, όπως ο αριθμός των συνταξιούχων, των δικαιούχων παροχών λόγω μείωσης της απασχόλησης, των ανέργων και των εργαζομένων (η φορολογία των οποίων χρηματοδοτεί τα συνταξιοδοτικά ταμεία) συνεπώς δεν υπολογίζει την πραγματική οικονομική εξάρτηση.

Όπως γίνεται σαφές από τα παραπάνω, τα μεγέθη των δεικτών συγκρινόμενα με τους αντίστοιχους δείκτες σε εθνικό επίπεδο σκιαγραφούν το προφίλ ενός δήμου με γηρασμένη δημογραφική δομή.

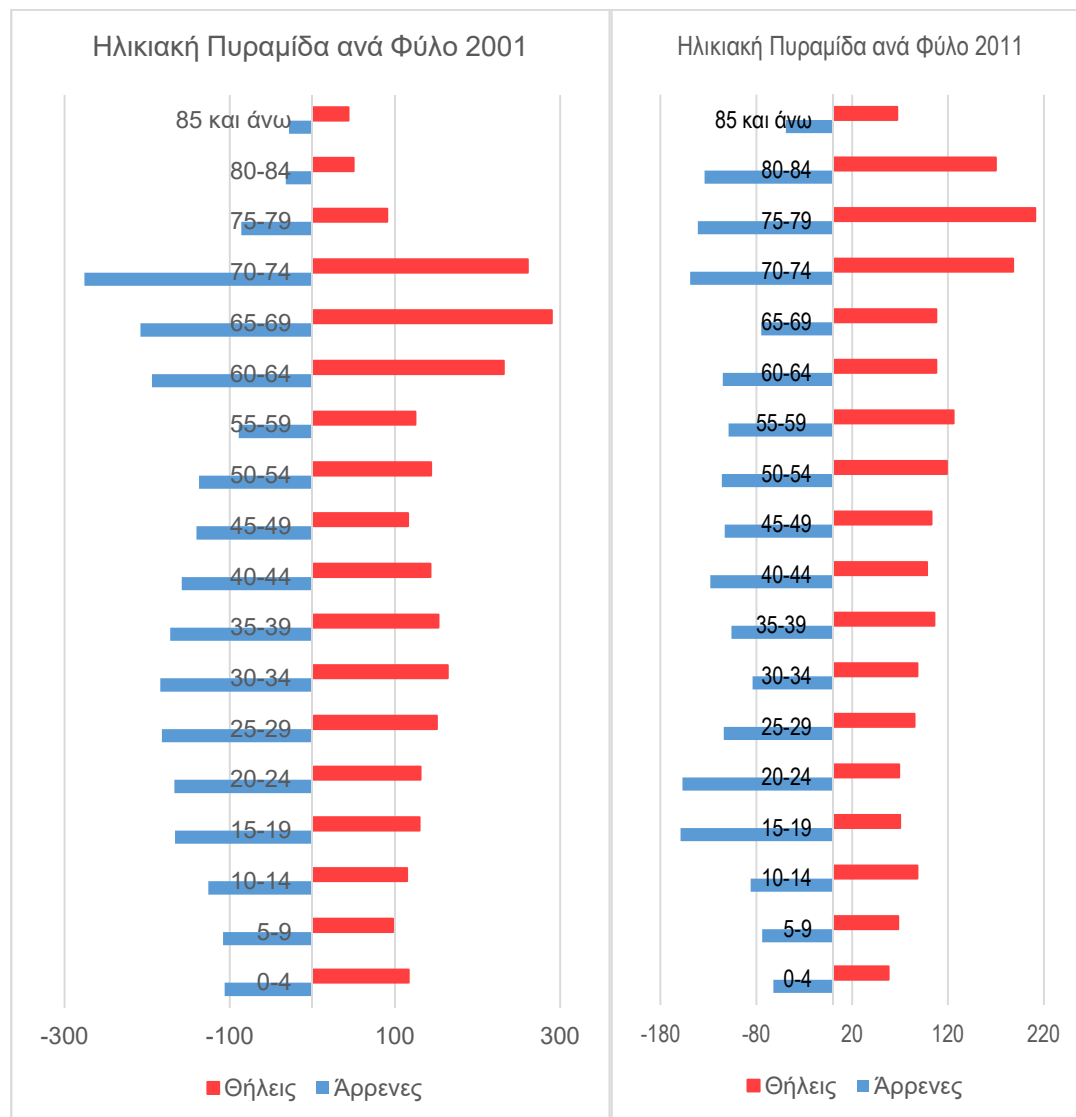
Πίνακας 6: «Ηλικιακοί» Δείκτες (Μόνιμος Πληθυσμός)

| | | Δείκτης Εξάρτησης | Δείκτης αντικατάστασης | Δείκτης Γήρανσης |
|---------------------|------|----------------------|---------------------------|---------------------|
| Απογραφή (Δήμος) | 2001 | 66,1% | 56,6% | 203,9% |
| Απογραφή (Δήμος) | 2011 | 79,5% | 78,0% | 296,3% |
| Σύνολο Χώρας | 2011 | 51,5 | 83,0% | 134,4 |

Πηγή: <http://www.e-demography.gr/>, ίδια επεξεργασία

Το ως άνω συμπέρασμα εξάγεται και από τη σύγκριση των Ηλικιακών πυραμίδων του Μόνιμου Πληθυσμού του Δήμου Παρανεστίου για τα έτη 2001 και 2011. Η ανάλυση ανά φύλο, δίνει επιπλέον την πληροφορία, πως η αναλογία ανδρών και γυναικών για τις ηλικίες μεταξύ 15-24 χρονών, κλίνει προς τους άρρενες, ενώ στις μεγαλύτερες ηλικίες (70 ετών και άνω), ο πληθυσμός των γυναικών είναι μεγαλύτερος.

Γράφημα 4: Ηλικιακές Πυραμίδες Μόνιμου Πληθυσμού για τα έτη 2001 και 2011 (5ετείς ηλικιακές ομάδες)



Πηγή: <http://www.e-demography.gr/>, ίδια επεξεργασία

Σημειώνεται ότι κατά τους μήνες Ιούλιο και Αύγουστο, ο πληθυσμός που διαμένει στο δήμο εκτιμάται πως αυξάνεται. Επιπλέον, ο σημερινός πληθυσμός του δήμου συμπεριλαμβάνει τους ανθρώπους που διαμένουν στο Προαναχωρησιακό Κέντρο Κράτησης Μεταναστών του Παρανεστίου, γεγονός που σημαίνει ότι κατά περιόδους μεταβάλλεται.

Συμπερασματικά, εξετάζοντας διαχρονικά την πορεία του πληθυσμού, από το 1961 έως το 2011, η περιοχή εμφανίζει έντονη πληθυσμιακή ύφεση, η οποία αν και ανεστάλη κατά τη δεκαετία 1991-2001, επανήλθε την επόμενη δεκαετία. Εξετάζοντας μάλιστα τις δύο τελευταίες απογραφές, η Δημοτική Ενότητα που φέρεται να επλήγη

πιο έντονα από την πληθυσμιακή ύφεση είναι αυτή του Νικηφόρου. Ο πληθυσμός του Δήμου είναι έντονα γηρασμένος, ξεπερνώντας κατά πολύ τους δείκτες που αναφέρονται στο σύνολο της χώρας, η οποία επίσης χαρακτηρίζεται από γηρασμένο πληθυσμό. Ο νεαρός πληθυσμός συνεπακόλουθα, είναι πολύ περιορισμένος, με τις δυναμικές του ηλικίες να απαρτίζονται από μεγαλύτερη αναλογία ανδρών σε σχέση με το γυναικείο πληθυσμό. Ο Δήμος Παρανεστίου βρίσκεται σε μια δύσκολη καμπή αναφορικά με την ανάγκη του για ανάσχεση της ελλειμματικής πορείας του πληθυσμού του, εντός της δυσχερούς οικονομικής συγκυρίας που διανύει η χώρα την τελευταία δεκαετία. Η δημιουργία συνθηκών και κινήτρων κατάλληλων, ώστε να συγκρατήσουν το νεανικό πληθυσμό και ιδίως το γυναικείο είναι ζωτικής σημασίας.

A.1.1.3 Κοινωνικά Χαρακτηριστικά

Στην παρούσα ενότητα αναλύονται τα κοινωνικά χαρακτηριστικά στην περιοχή του Δήμου, κυρίως σε ότι αφορά την οικογενειακή κατάσταση των κατοίκων, το μέγεθος των νοικοκυριών, το επίπεδο εκπαίδευσης των πολιτών και τις ευπαθείς ομάδες.

A.1.1.3.1 Οικογενειακή Κατάσταση και Νοικοκυριά

Για την οικογενειακή κατάσταση του πληθυσμού του Δήμου Παρανεστίου θα χρησιμοποιήσουμε τα στατιστικά στοιχεία της ΕΛΣΤΑΤ από την απογραφή του 2011 καθώς ακόμη δεν είναι διαθέσιμα τα στατιστικά στοιχεία της απογραφής του 2021.

Σε σχέση με την οικογενειακή κατάσταση σημειώνεται ότι η μεγάλη πλειοψηφία των κατοίκων είναι έγγαμοι, ήτοι 1.989 άτομα (51%), 472 άτομα είναι χήροι/ες (12,1%) και μόλις 110 δηλώνουν διαζευγμένοι (2,8%). Οι άγαμοι είναι λιγότεροι από τους έγγαμους και ανέρχονται σε 1.330 άτομα που αντιστοιχεί και στο 34,1% περίπου του συνολικού πληθυσμού (στοιχεία 2011).

Πίνακας 7: Μόνιμος Πληθυσμός 2011 κατά οικογενειακή κατάσταση

| Τόπος διαμονής | Και των δύο φύλων | | | | |
|-----------------------|-------------------|-----------|---|---------------------------------|--|
| | Σύνολο | Άγαμοι | Έγγαμοι, με σύμφωνο συμβίωσης και σε διάσταση | Χήροι και από σύμφωνο συμβίωσης | Διαζευγμένοι και από σύμφωνο συμβίωσης |
| ΣΥΝΟΛΟ ΧΩΡΑΣ | 10.816.286 | 4.227.476 | 5.436.265 | 820.527 | 332.018 |
| % | | 39,1% | 50,3% | 7,6% | 3,1% |
| ΠΕΡΙΦΕΡΕΙΑ ΑΜΘ | 608.182 | 217.990 | 324.828 | 51.791 | 13.573 |
| % | | 35,8% | 53,4% | 8,5% | 2,2% |
| Π.Ε. ΔΡΑΜΑΣ | 98.287 | 34.435 | 51.693 | 9.516 | 2.643 |
| % | | 35,0% | 52,6% | 9,7% | 2,7% |

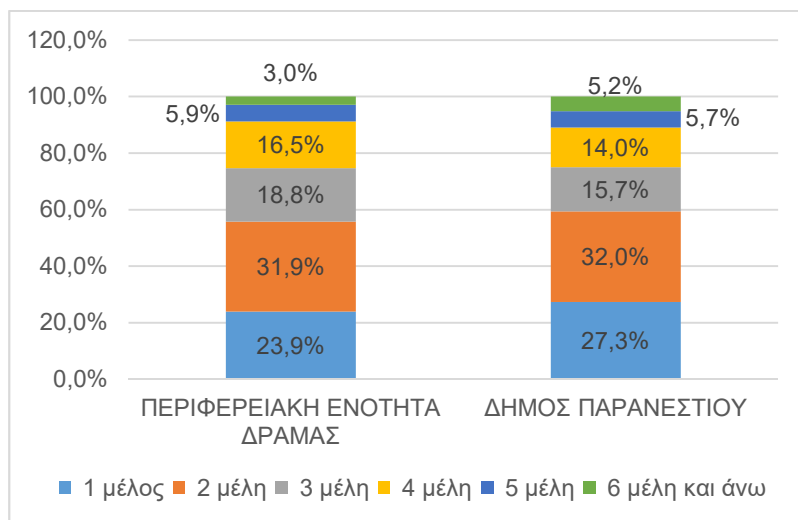
ΕΠΙΧΕΙΡΗΣΙΑΚΟ ΣΧΕΔΙΟ ΔΗΜΟΥ ΠΑΡΑΝΕΣΤΙΟΥ 2024-2028
Φάση Α': Στρατηγικός Σχεδιασμός

| | | | | | |
|--------------------------|-------|--------------|--------------|--------------|-------------|
| ΔΗΜΟΣ ΠΑΡΑΝΕΣΤΙΟΥ | 3.901 | 1.330 | 1.989 | 472 | 110 |
| % | | 34,1% | 51,0% | 12,1% | 2,8% |

Πηγή: ΕΛΣΤΑΤ, ίδια επεξεργασία

Εξετάζοντας τα νοικοκυριά του Δήμου Παρνεστίου, κατά την Απογραφή του 2011 καταγράφονται 1.417 νοικοκυριά με συνολικά 3.650 μέλη. Το Γράφημα 5 παρουσιάζει σε παράθεση την ποσοστιαία σύνθεση των νοικοκυριών αναφορικά με το μέγεθός τους για το Δήμο Παρνεστίου και την Π.Ε. Δράμας. Τα ποσοστά κινούνται σε παρόμοια επίπεδα με κύριες διαφοροποιήσεις στα νοικοκυριά με ένα μέλος, όπου ο Δήμος παρουσιάζει υψηλότερο ποσοστό και στα νοικοκυριά με τρία μέλη όπου παρουσιάζει πιο χαμηλό. Όπως διαπιστώνεται, τα νοικοκυριά με 2 μέλη υπερτερούν σε αριθμό σε επίπεδο Δήμου καταλαμβάνοντας το 32% του πληθυσμού.

Γράφημα 5: Νοικοκυριά κατά μέγεθος νοικοκυριού, Μόνιμος Πληθυσμός 2011

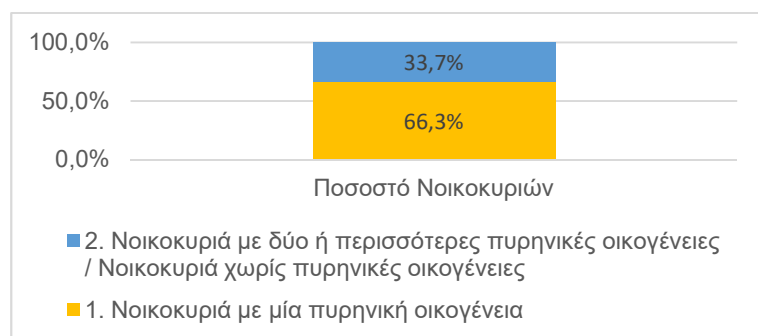


Πηγή: ΕΛΣΤΑΤ, ίδια επεξεργασία

Αναφορικά με τον τύπο των νοικοκυριών που συναντώνται στο Δήμο Παρνεστίου, σύμφωνα με το επόμενο γράφημα, αποτελείται κατά 66,3% από Νοικοκυριά με μία πυρηνική οικογένεια⁹ και κατά 33,7% από νοικοκυριά με δύο ή περισσότερες πυρηνικές οικογένειες ή νοικοκυριά χωρίς πυρηνικές οικογένειες.

⁹ Βάσει των δεδομένων της ΕΛΣΤΑΤ μια πυρηνική οικογένεια μπορεί να αποτελείται από: α. το Παντρεμένο Ζευγάρι ή το Ζευγάρι Συμβιούντων χωρίς παιδιά, β. το Παντρεμένο Ζευγάρι ή το Ζευγάρι Συμβιούντων με παιδιά, γ. τον ένα γονέα (μόνος Πατέρας ή μόνη Μητέρα) με παιδιά

Γράφημα 6: Ιδιωτικά νοικοκυριά κατά τύπο



Πηγή: ΕΛΣΤΑΤ, *ιδία επεξεργασία*

Τα στοιχεία που παρουσιάζονται στο Γράφημα 6 εξειδικεύονται περαιτέρω στον επόμενο πίνακα (Πίνακας 8) όπου τα νοικοκυριά που διαθέτουν μία πυρηνική οικογένεια, αναλύονται σε Παντρεμένα ζευγάρια/Συμβιούντες, αποτελώντας το 86,9% αυτής της κατηγορίας και σε Μόνους γονείς με παιδιά, οι οποίοι αποτελούν το 13,1%.

Πίνακας 8: Ιδιωτικά νοικοκυριά κατά τύπο και μέγεθος και κατά τύπο πυρηνικής οικογένειας, Μόνιμος Πληθυσμός 2011

| Περιγραφή / Τύπος νοικοκυριού και τύπος πυρηνικής οικογένειας | Σύνολο νοικοκυριών ν | Ποσοστό Νοικοκυριών | Μέλη του νοικοκυριού | | | Σύνολο μελών των νοικοκυριών |
|---|-------------------------|---------------------|----------------------|------------|------------|------------------------------|
| | | | 1 | 2 | 3+ | |
| ΔΗΜΟΣ ΠΑΡΑΝΕΣΤΙΟΥ | 1.417 | 100,0% | 387 | 454 | 576 | 3.650 |
| 1. Νοικοκυριά με μία πυρηνική οικογένεια | 940 | 66,3% | 0 | 432 | 508 | 2.827 |
| Παντρεμένα ζευγάρια / Συμβιούντες | 817 | 86,9% | 0 | 372 | 445 | 2.494 |
| Μόνοι γονείς με παιδιά | 123 | 13,1% | 0 | 60 | 63 | 333 |
| 2. Νοικοκυριά με δύο ή περισσότερες πυρηνικές οικογένειες / Νοικοκυριά χωρίς πυρηνικές οικογένειες | 477 | 33,7% | 387 | 22 | 68 | 823 |

Πηγή: ΕΛΣΤΑΤ, *ιδία επεξεργασία*

Τέλος, αναφορικά με τις πυρηνικές οικογένειες που διαβιούν στο δήμο Παρανεστίου, στο σύνολό τους, ανέρχονται σε 1.072. Τα παντρεμένα ζευγάρια/ Συμβιούντες αποτελούν το 86%, οι οικογένειες όπου η φροντιστής είναι η μητέρα, ανέρχονται στο

11,1% και οι αντίστοιχες με μόνο πατέρα στο 2,9%. Τα μέλη των πυρηνικών οικογενειών ανέρχονται σε 3.033 άτομα, 1.039 εκ των οποίων είναι παιδιά.

Πίνακας 9: Πυρηνικές Οικογένειες, Μόνιμος Πληθυσμός 2011

| Περιγραφή / Τύπος πυρηνικής οικογένειας | Πυρηνικές οικογένειες | |
|---|---------------------------------|---------------|
| | Παντρεμένα ζευγάρια/Συμβιούντες | 922 |
| Μόνος πατέρας | 31 | 2,9% |
| Μόνη μητέρα | 119 | 11,1% |
| Σύνολο | 1.072 | 100,0% |

Πηγή: ΕΛΣΤΑΤ, ίδια επεξεργασία

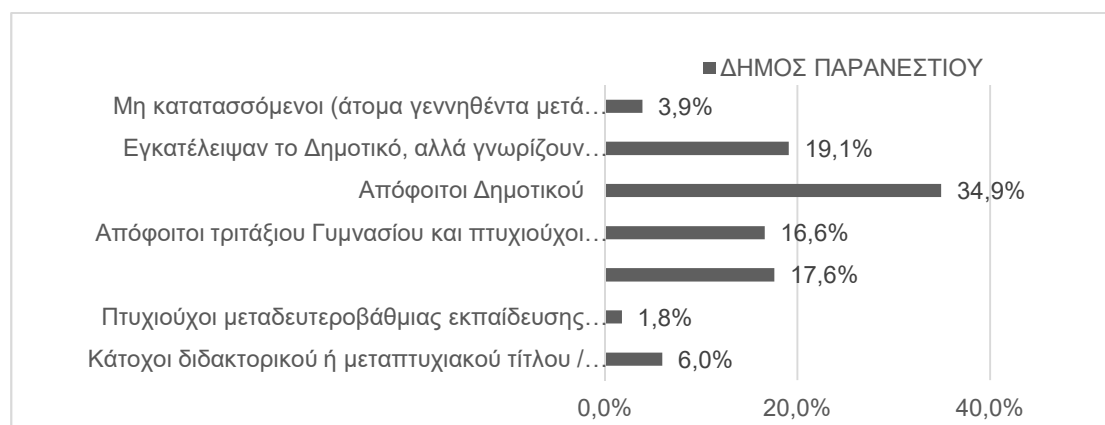
A.1.1.3.2 Εκπαιδευτικό Επίπεδο

Για το εκπαιδευτικό επίπεδο του πληθυσμού του Δήμου Παρανεστίου θα χρησιμοποιήσουμε τα στατιστικά στοιχεία της ΕΛΣΤΑΤ από την απογραφή του 2011 καθώς ακόμη δεν είναι διαθέσιμα τα στατιστικά στοιχεία της απογραφής του 2021.

Το Εκπαιδευτικό επίπεδο του πληθυσμού του Δήμου Παρανεστίου κινείται σε χαμηλά επίπεδα με το 34,9% των ατόμων να έχουν ολοκληρώσει μόνο την πρωτοβάθμια εκπαίδευση, γεγονός που εξηγείται από το διευρυμένο πληθυσμό των ηλικιωμένων και τον μη ανάλογο πληθυσμό των νέων που μόλις ολοκλήρωσαν τη μόρφωσή τους (Πίνακας 10 και Γράφημα 7).

Οι απόφοιτοι Γυμνασίου και Λυκείου αγγίζουν το 34,2%. Τα άτομα που έχουν ολοκληρώσει σπουδές ανώτερης εκπαίδευσης (Κάτοχοι διδακτορικού ή μεταπτυχιακού τίτλου / Πτυχιούχοι Παν/μίου - Πολυτεχνείου, ΑΤΕΙ, ΑΣΠΑΙΤΕ, ανώτερων επαγγελματικών και ισότιμων σχολών) αποτελούν μόλις το 6% του δήμου, ενώ το 1,8% του πληθυσμού είναι απόφοιτοι μεταδευτεροβάθμιας εκπαίδευσης. Τέλος, τα άτομα που δεν ολοκλήρωσαν την πρωτοβάθμια εκπαίδευση, αλλά γνωρίζουν γραφή και ανάγνωση αποτελούν το 19,1% του δήμου, ποσοστό αναμενόμενα υψηλό, λόγω του μεγάλου πληθυσμού που ανήκει κυρίως στις ηλικιωμένες ομάδες.

Γράφημα 7: Μόνιμος Πληθυσμός κατά επίπεδο εκπαίδευσης (2011) σε επίπεδο Δήμου



Πηγή: ΕΛΣΤΑΤ, ίδια επεξεργασία

Το προφίλ του δήμου αναφορικά με το επίπεδο εκπαίδευσης των κατοίκων του είναι αρκετά αδύναμο, γεγονός που ενισχύεται από την παρατήρηση της κατανομής των ατόμων και ανά φύλο (βλ. Πίνακας 10).

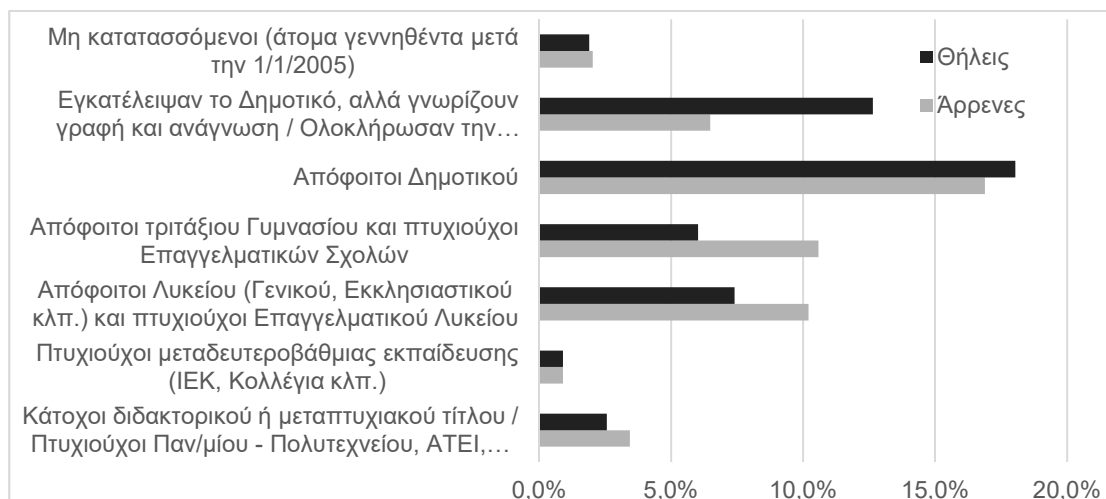
Πίνακας 10: Μόνιμος Πληθυσμός κατά επίπεδο εκπαίδευσης και ανά φύλο (2011) σε επίπεδο Δήμου

| Τόπος μόνιμης διαμονής | Φύλο | Σύνολο | Κάτοχοι διδακτορικού ή μεταπτυχιακού τίτλου / Πτυχιούχοι Παν/μίου Πολυτεχνείου, ΑΤΕΙ, ΑΣΠΑΙΤΕ, ανώτερων επαγγελματικών και ισότιμων σχολών | Πτυχιούχοι μεταδευτεροβάθμιας εκπαίδευσης (ΙΕΚ, Κολλέγια κλπ.) | Απόφοιτοι Λυκείου (Γενικού, Εκκλησιαστικού κλπ.) και πτυχιούχοι Επαγγελματικού Λυκείου | Απόφοιτοι τριτάξιου Γυμνασίου και πτυχιούχοι Επαγγελματικών Σχολών | Απόφοιτοι Δημοτικού | Εγκατέλειψαν το Δημοτικό, αλλά γνωρίζουν γραφή και ανάγνωση / Ολοκλήρωσαν την προσχολική αγωγή / Δεν γνωρίζουν γραφή και ανάγνωση | Μη κατατασσόμενοι (άτομα γεννηθέντα μετά την 1/1/2005) |
|--------------------------|---------|--------------|--|--|--|--|---------------------|---|--|
| ΔΗΜΟΣ ΠΑΡΑΝΕΣΤΙΟΥ | Σύνολο | 3.901 | 234 | 70 | 687 | 648 | 1.363 | 746 | 153 |
| | % | | 6,0% | 1,8% | 17,6% | 16,6% | 34,9% | 19,1% | 3,9% |
| | Άρρενες | 1.971 | 134 | 35 | 398 | 413 | 659 | 253 | 79 |
| | Θήλεις | 1.930 | 100 | 35 | 289 | 235 | 704 | 493 | 74 |

Πηγή: ΕΛΣΤΑΤ, ίδια επεξεργασία

Παρατηρείται ότι οι γυναίκες είναι πιο πολυπληθείς από τους άνδρες στις χαμηλότερου εκπαιδευτικού επιπέδου βαθμίδες, ενώ αντίθετα οι άνδρες φαίνεται να είναι περισσότεροι στις κατηγορίες εκπαίδευσης από τη δευτεροβάθμια και άνω, όπως γίνεται σαφές στο Γράφημα 8.

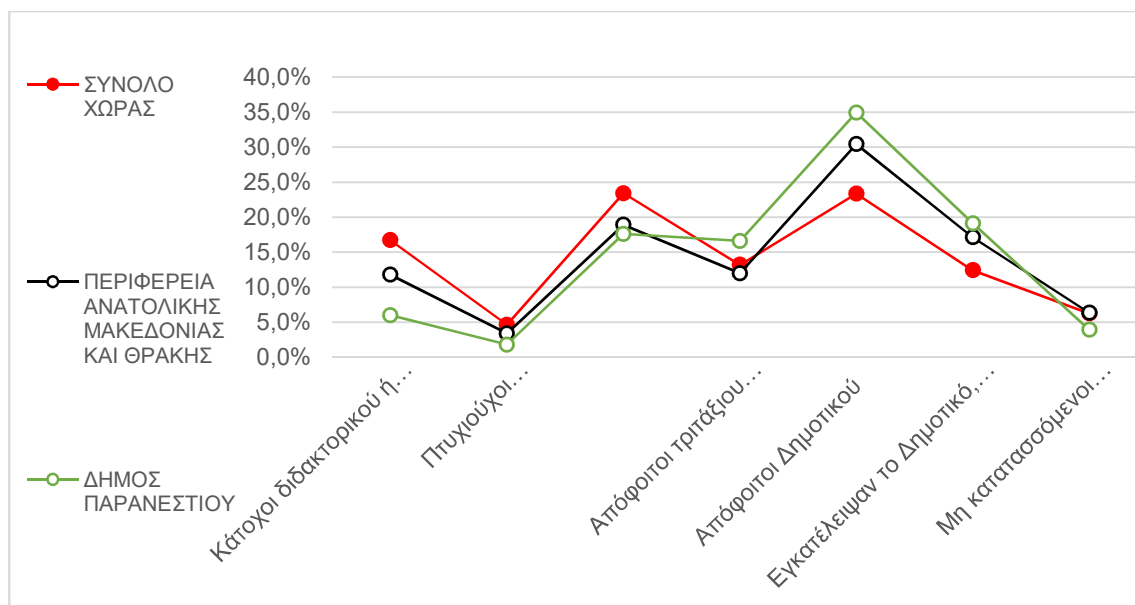
Γράφημα 8: Επίπεδο Εκπαίδευσης ανά φύλο, Δήμος Παρανεστίου, Μόνιμος Πληθυσμός 2011



Πηγή: ΕΛΣΤΑΤ, ίδια επεξεργασία

Τέλος, εξετάζοντας το επίπεδο εκπαίδευσης των κατοίκων του Δήμου σε σύγκριση με τα αντίστοιχα ποσοστά σε επίπεδο Περιφέρειας και Χώρας, γίνεται αντιληπτό ότι ο Δήμος Παρανεστίου, βρίσκεται σε δυσμενέστερη θέση αναφορικά με την αναλογία των ατόμων που έχουν ολοκληρώσει την ανώτατη εκπαίδευση καθώς και όσων η μόρφωση δεν ξεπερνά την πρωτοβάθμια εκπαίδευση.

Γράφημα 9: Μόνιμος Πληθυσμός 2011 κατά επίπεδο εκπαίδευσης σε επίπεδο χώρας, περιφέρειας και δήμου



Πηγή: ΕΛΣΤΑΤ, ίδια επεξεργασία

Συνοψίζοντας, το εκπαιδευτικό επίπεδο του πληθυσμού του Δήμου Παρανεστίου, υπόκειται στους περιορισμούς που του επιτάσσει η πληθυσμιακή του σύνθεση, συνεπώς αναμενόμενα, ο γηρασμένος πληθυσμός του συγκεντρώνει μεγάλα

ποσοστά ατόμων που δεν έχουν ξεπεράσει το επίπεδο της πρωτοβάθμιας εκπαίδευσης. Πιο αδύναμες μορφωτικά είναι οι γυναίκες που φαίνεται να εγκατέλειψαν τη μόρφωσή τους στην πρώτη βαθμίδα εκπαίδευσης. Τα ποσοστά των ατόμων που ολοκλήρωσαν την ανώτατη εκπαίδευση ή κάποιου είδους μεταδευτεροβάθμια εκπαίδευση δεν ξεπερνούν αθροιστικά το 7,8%, ποσοστό ιδιαίτερα χαμηλό αν συγκριθεί με τα αντίστοιχα της περιφέρειας και της χώρας.

A.1.1.3.3 Ευπαθείς Ομάδες πληθυσμού

Όπως έχει διαπιστωθεί, ο Δήμος Παρανεστίου χαρακτηρίζεται από γηρασμένο πληθυσμό. Σημαντικός αριθμός των κατοίκων του διαμένει σε μικρά, απομακρυσμένα και δυσπρόσιτα χωριά, με το πρόβλημα να εντείνεται στη Δ.Ε. Παρανεστίου, λόγω της ορεινής μορφολογίας της. Οι συγκεκριμένες συνθήκες αν συνδυαστούν μάλιστα και με την μεγάλη έκταση που καταλαμβάνει ο Δήμος (αποτελεί τον τρίτο μεγαλύτερο σε έκταση Δήμο της Περιφέρειας Ανατολικής Μακεδονίας- Θράκης, μετά τους Δήμους Σουφλίου και Αλεξανδρούπολης) και το εκτεταμένο οδικό του δίκτυο, δύσκολα προσβάσιμο σε αρκετά σημεία, καθιστούν τους ηλικιωμένους ευπαθή πληθυσμιακή ομάδα.

Ένα σημαντικό τμήμα του γενικού πληθυσμού είναι εκτεθειμένο στο φάσμα του αποκλεισμού, με τον αριθμό των καταγεγραμμένων ατόμων που λαμβάνουν συσσίτιο να φτάνει, σύμφωνα με το Κέντρο Κοινότητας του Δήμου, τα 60 άτομα. Η κατάσταση επιδεινώθηκε κατά το πρώτο τρίμηνο του 2020, λόγω της κατάστασης έκτακτης ανάγκης στην οποία περιήλθε η χώρα, εξαιτίας της πανδημίας του κορονοϊού και ενδεχομένως να επιδεινωθεί περαιτέρω στο αμέσως επόμενο διάστημα. Επιπλέον, τα νοικοκυριά που υπέβαλαν αίτηση για το Ελάχιστο Εγγυημένο Εισόδημα (Κ.Ε.Α), η οποία εγκρίθηκε φτάνουν τα 53, με ωφελούμενα μέλη συνολικά 85 άτομα. Εξ αυτών τα 47 νοικοκυριά εντάσσονται και στο Πρόγραμμα επισιτιστικής συνδρομής ΤΕΒΑ (78 μέλη). Τέλος, τα ΑμεΑ που λαμβάνουν Προνοιακά Επιδόματα Αναπηρίας ΟΠΕΚΑ ανέρχονται σε 22. Πίνακας 11 συγκεντρώνει τα στοιχεία των ευπαθών ομάδων του Δήμου, όπως αυτά καταγράφονται από το Κέντρο Κοινότητας του Δήμου (Απρίλιος 2020).

Πίνακας 11: Ευπαθείς Ομάδες Πληθυσμού, 2023

Ευπαθείς Ομάδες Πληθυσμού

| Περιγραφή | Ωφελούμενοι | Σχόλια |
|---|-------------|---|
| Άτομα που λαμβάνουν Συσσίτιο (εν μέσω έκτακτης κατάστασης λόγω Covid-19) | 50 | Ο αριθμός των ατόμων διαφοροποιείται από μέρα σε μέρα, καθώς οι ανάγκες αλλάζουν. Παρέχονται, επίσης, υπηρεσίες από την υπηρεσία "Βοήθεια στο σπίτι" (συνταγογράφηση φαρμάκων, ψώνια για άτομα που αδυνατούν να μετακινηθούν) |
| Ελάχιστο Εγγυημένο Εισόδημα (Κ.Ε.Α) | 60 | Ο αριθμός των ατόμων αλλάζει σε μηνιαία βάση. Απαριθμούνται 60 Εγκεκριμένες αιτήσεις. |
| Πρόγραμμα επισιτιστικής συνδρομής ΤΕΒΑ | 49 | Στο πρόγραμμα επισιτιστικής συνδρομής ΤΕΒΑ έχουν εγκριθεί 49 οικογένειες με άθροισμα μελών νοικοκυριού 69 άτομα. |
| Προνοιακά Επιδόματα ΟΠΕΚΑ (Αναπηρίας) | 25 | (Αριθμός αιτήσεων για προνοιακές παροχές ΟΠΕΚΑ μέχρι και την 1-3-2024) |
| Επίδομα Στέγασης Ενοικίου | 28 | Οι αριθμοί διαφοροποιούνται ανά εξάμηνο |
| Επίδομα Γέννησης | 0 | |
| Επίδομα Ανασφάλιστων Υπερηλίκων ΟΠΕΚΑ | 10 | |
| Επίδομα Προσωπικού Βοηθού | 1 | |

Πηγή: Στοιχεία από το Κέντρο Κοινότητας Δήμου Παρανεστίου (Μάρτιος 2024), ίδια επεξεργασία

Συμπερασματικά, η γεωμορφολογία και τα πληθυσμιακά χαρακτηριστικά του Δήμου Παρανεστίου, καθιστούν ένα σημαντικό κομμάτι του πληθυσμού του ευάλωτο στις απειλές της φτώχειας και του αποκλεισμού. Η δραστηριότητα δομών, όπως το Κέντρο Κοινότητας και η Βοήθεια στο σπίτι, καθώς και οι δράσεις στις οποίες προβαίνει η δημοτική αρχή, είναι ενδεικτικά του γεγονότος ότι ο δήμος καταβάλλει κάθε δυνατή προσπάθεια ενίσχυσης των ευάλωτα κοινωνικών ομάδων του, προχωρώντας σε έκτακτες ενέργειες, όταν αυτό απαιτείται. Ο αυξανόμενος ρυθμός γήρανσης του πληθυσμού μακροπρόθεσμα αναμένεται να εντείνει τις προκλήσεις που θα πρέπει να αντιμετωπίσει μελλοντικά ο δήμος, συνιστώντας μια παράμετρο η οποία θα πρέπει να ληφθεί υπόψη για τη διαφύλαξη και τη βελτίωση του επιπέδου ζωής των δημοτών.

A.1.2 ΤΟΠΙΚΗ ΟΙΚΟΝΟΜΙΑ

A.1.2.1 Τομείς Οικονομικής Δραστηριότητας

A.1.2.1.1. Απασχολούμενοι ανά Τομέα Παραγωγής

Ο οικονομικά ενεργός πληθυσμός του Δήμου Παρανεστίου σύμφωνα με τα στατιστικά στοιχεία της ΕΛΣΤΑΤ από την απογραφή του 2011 καθώς ακόμη δεν είναι διαθέσιμα τα στατιστικά στοιχεία της απογραφής του 2021 ανέρχεται σε 808 άτομα που αντιστοιχεί στο 20,7% του δήμου και μόλις στο 0,5% της Περιφέρειας Ανατολικής Μακεδονίας και Θράκης. Οι άνεργοι ανέρχονται σε 7,2% και ο οικονομικά μη ενεργός πληθυσμός αντιστοιχεί στο 72,1% του πληθυσμού του δήμου.

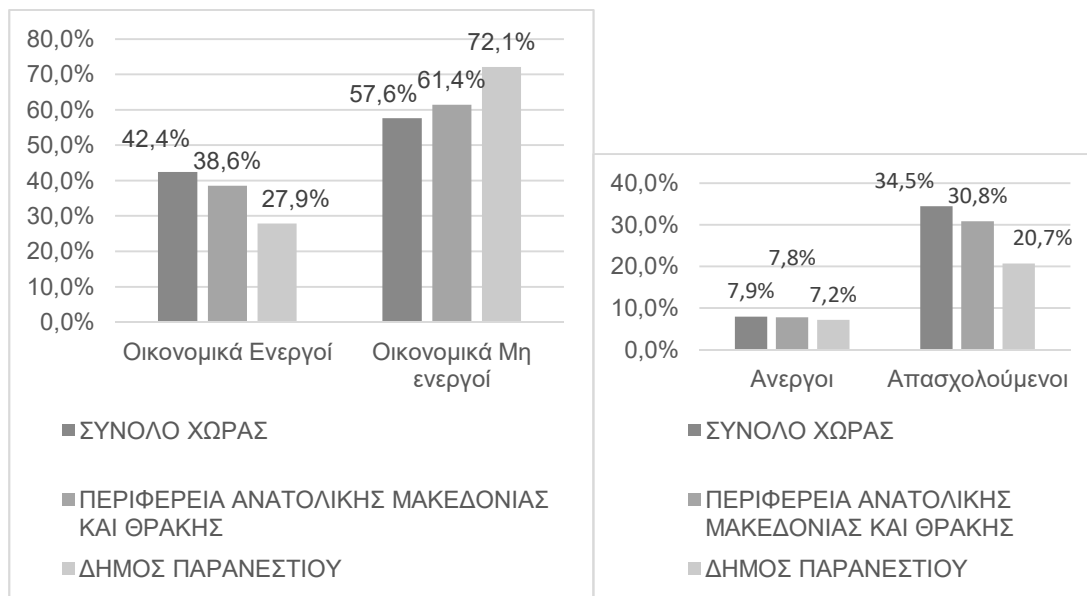
Πίνακας 12: Απασχολούμενοι κατά τομέα Οικονομικής Δραστηριότητας σε επίπεδο Χώρας, Περιφέρειας και Δήμου, Μόνιμος Πληθυσμός 2011

| Περιγραφή | Σύνολο | Οικονομικά ενεργοί | | | | | | Οικονομικά μη ενεργοί |
|-------------------|------------|--------------------|----------------|-------------------|---------------------|-----------|-------------------|-----------------------|
| | | Σύνολο | Απασχολούμενοι | | | Άνεργοι | | |
| | | | Σύνολο | Πρωτογενής Τομέας | Δευτερογενής Τομέας | | Τριτογενής Τομέας | |
| ΧΩΡΑ | 10.816.286 | 4.586.636 | 3.727.633 | 372.209 | 654.377 | 2.701.047 | 859.003 | 6.229.650 |
| ΠΕΡΙΦΕΡΕΙΑ | 608.182 | 234.579 | 187.306 | 38.787 | 30.892 | 117.627 | 47.273 | 373.603 |
| ΔΗΜΟΣ | 3.901 | 1.088 | 808 | 271 | 147 | 390 | 280 | 2.813 |

Πηγή: ΕΛΣΤΑΤ, ίδια επεξεργασία

Σε γενικές γραμμές, διαπιστώνεται ότι ο οικονομικά Ενεργός Πληθυσμός κυμαίνεται σε χαμηλά επίπεδα, σε επίπεδο Δήμου, αν συγκριθεί με τα αντίστοιχα μεγέθη στην Περιφέρεια (38,6%) και τη Χώρα (42,4%). Αντίστοιχα, ο οικονομικά μη ενεργός πληθυσμός αποτελεί το 72,1%, ποσοστό αρκετά υψηλότερο από τα αντίστοιχα της περιφέρειας και της χώρας, που οφείλεται στο μεγάλο πληθυσμό των ηλικιωμένων. Το ποσοστό των ανέργων ωστόσο κυμαίνεται στο 7,2%, ποσοστό οριακά χαμηλότερο επίπεδο από τα αντίστοιχα της Περιφέρειας και της Χώρας.

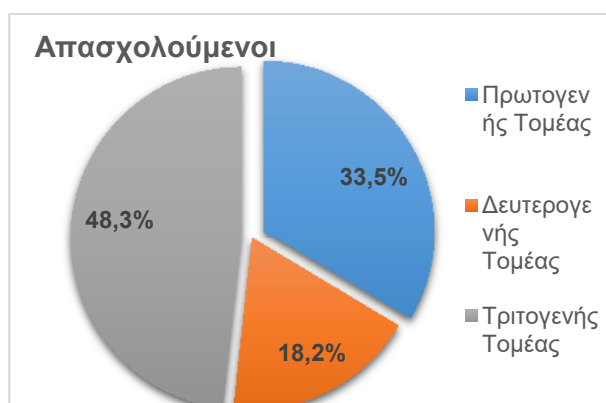
Γράφημα 10: Οικονομικά Ενεργοί και Οικονομικά Μη ενεργοί σε επίπεδο Χώρας, Περιφέρειας και Δήμου, Μόνιμος Πληθυσμός 2011



Πηγή: ΕΛΣΤΑΤ, ίδια επεξεργασία

Σύμφωνα με τα στοιχεία για το 2011 που προκύπτουν από την επίσημη Απογραφή Πληθυσμού της ΕΛΣΤΑΤ, η απασχόληση στην περιοχή του Δήμου Παρανεστίου συγκεντρώνεται κατά βάση στον τριτογενή και στον πρωτογενή Τομέα. Οι απασχολούμενοι κατανέμονται κατά 33,5% στον αγροτικό/κτηνοτροφικό/δασικό τομέα, κατά 18,2% στον τομέα της μεταποίησης και κατά 48,5% στον τομέα των υπηρεσιών.

Γράφημα 11: Απασχολούμενοι κατά τομέα Οικονομικής Δραστηριότητας σε επίπεδο Δήμου, Μόνιμος Πληθυσμός 2011



Πηγή: ΕΛΣΤΑΤ, ίδια επεξεργασία

Η διάρθρωση της απασχόλησης στο Δήμο, ανάμεσα στους τομείς, είναι αρκετά διαφορετική σε σχέση με την Περιφέρεια και τη Χώρα. Ειδικότερα, τα ποσοστά απασχόλησης του Δήμου στον πρωτογενή τομέα είναι πολύ υψηλότερα, ενώ

αντίθετα ο τριτογενής τομέας συγκεντρώνει πολύ λιγότερους απασχολούμενους αναλογικά, γεγονός που υπονοεί ότι, παρά την πρώτη εντύπωση, ο τριτογενής τομέας δεν κατέχει τόσο κυρίαρχο ρόλο στην παραγωγική βάση του Δήμου. Σε επίπεδο περιφέρειας και χώρας το ποσοστό του τριτογενή τομέα διαμορφώνεται τόσο ψηλά λόγω της θέσης που έχει ο τουρισμός και άλλες υπηρεσίες που συμπληρώνουν τη σύγχρονη αστική οικονομία.

Γράφημα 12: Απασχολούμενοι κατά τομέα Οικονομικής Δραστηριότητας σε επίπεδο Χώρας, Περιφέρειας και Δήμου, Μόνιμος Πληθυσμός 2011



Πηγή: ΕΛΣΤΑΤ, ίδια επεξεργασία

Εξειδικεύοντας την παρατήρηση σε επίπεδο κλάδου οικονομικής δραστηριότητας η εικόνα αναφορικά με τον τριτογενή τομέα γίνεται πιο σαφής, καθώς το ποσοστό απασχολούμενων που αντιστοιχεί σε «Δραστηριότητες υπηρεσιών παροχής καταλύματος και υπηρεσιών εστίασης» ανέρχεται σε μόλις 5,8%, ενώ αυξημένα ποσοστά παρουσιάζουν οι κλάδοι του χονδρικού και λιανικού εμπορίου και της δημόσιας διοίκησης με τον κλάδο της γεωργίας, δασοκομίας και αλιείας να είναι ο πιο δυναμικός με ποσοστό 33,5% (Πίνακας 13).

Πίνακας 13: Απασχολούμενοι κατά κλάδο Οικονομικής Δραστηριότητας σε επίπεδο Δήμου, Μόνιμος Πληθυσμός 2011

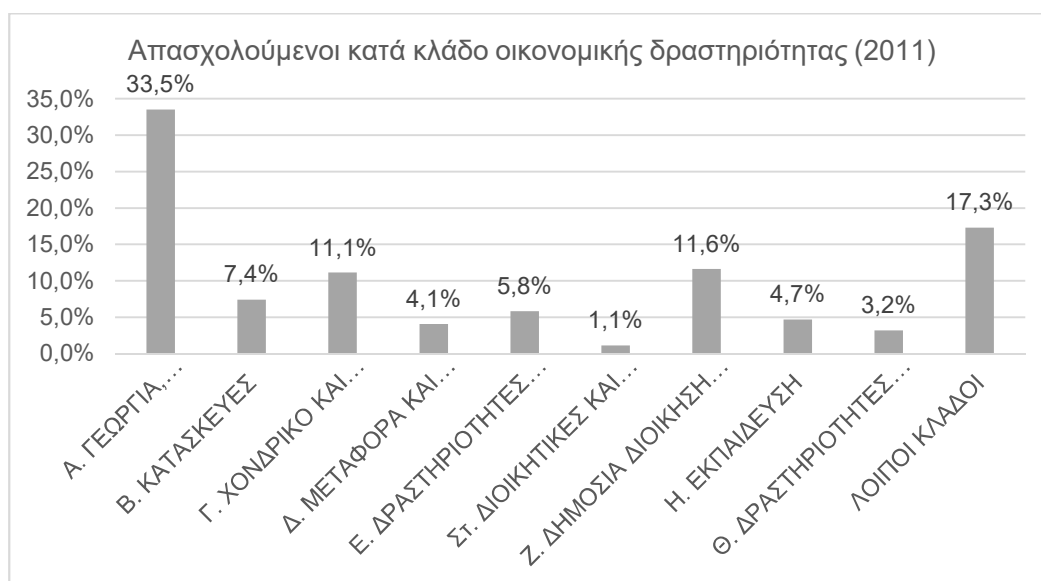
| Απασχολούμενοι κατά κλάδο στο Δήμο Παρνεστίου | | 2011 | % |
|---|--|------|--------|
| ΚΛΑΣΣΙ ΟΙΚΟΝΟΜΙΚΗΣ ΔΡΑΣΤΗΡΙΟΤΗΤΑΣ | Σύνολο | 808 | 100,0% |
| | A. ΓΕΩΡΓΙΑ, ΔΑΣΟΚΟΜΙΑ ΚΑΙ ΑΛΙΕΙΑ | 271 | 33,5% |
| | B. ΚΑΤΑΣΚΕΥΕΣ | 60 | 7,4% |
| | Γ. ΧΟΝΔΡΙΚΟ ΚΑΙ ΛΙΑΝΙΚΟ ΕΜΠΟΡΙΟ - ΕΠΙΣΚΕΥΗ ΜΗΧΑΝΟΚΙΝΗΤΩΝ ΟΧΗΜΑΤΩΝ ΚΑΙ ΜΟΤΟΣΥΚΛΕΤΩΝ | 90 | 11,1% |
| | Δ. ΜΕΤΑΦΟΡΑ ΚΑΙ ΑΠΟΘΗΚΕΥΣΗ | 33 | 4,1% |
| | Ε. ΔΡΑΣΤΗΡΙΟΤΗΤΕΣ ΥΠΗΡΕΣΙΩΝ ΠΑΡΟΧΗΣ ΚΑΤΑΛΥΜΑΤΟΣ ΚΑΙ ΥΠΗΡΕΣΙΩΝ ΕΣΤΙΑΣΗΣ | 47 | 5,8% |

ΕΠΙΧΕΙΡΗΣΙΑΚΟ ΣΧΕΔΙΟ ΔΗΜΟΥ ΠΑΡΑΝΕΣΤΙΟΥ 2024-2028
Φάση Α': Στρατηγικός Σχεδιασμός

| | | |
|--|-----|--------------|
| ΣΤ. ΔΙΟΙΚΗΤΙΚΕΣ ΚΑΙ ΥΠΟΣΤΗΡΙΚΤΙΚΕΣ ΔΡΑΣΤΗΡΙΟΤΗΤΕΣ | 9 | 1,1% |
| Ζ. ΔΗΜΟΣΙΑ ΔΙΟΙΚΗΣΗ ΚΑΙ ΑΜΥΝΑ - ΥΠΟΧΡΕΩΤΙΚΗ ΚΟΙΝΩΝΙΚΗ ΑΣΦΑΛΙΣΗ | 94 | 11,6% |
| Η. ΕΚΠΑΙΔΕΥΣΗ | 38 | 4,7% |
| Θ. ΔΡΑΣΤΗΡΙΟΤΗΤΕΣ ΣΧΕΤΙΚΕΣ ΜΕ ΤΗΝ ΑΝΘΡΩΠΙΝΗ ΥΓΕΙΑ ΚΑΙ ΤΗΝ ΚΟΙΝΩΝΙΚΗ ΜΕΡΙΜΝΑ | 26 | 3,2% |
| ΛΟΙΠΟΙ ΚΛΑΔΟΙ | 140 | 17,3% |

Πηγή: ΕΛΣΤΑΤ, ίδια επεξεργασία

Γράφημα 13: Απασχολούμενοι κατά κλάδο Οικονομικής Δραστηριότητας σε επίπεδο Δήμου, Μόνιμος Πληθυσμός 2011



Πηγή: ΕΛΣΤΑΤ, ίδια επεξεργασία

Η κατανομή των απασχολούμενων ανά επάγγελμα δείχνει ότι:

- το 32,2% αυτών απασχολούνται ως γεωργοί, κτηνοτρόφοι, δασοκόμοι και αλιείς,
- το 19,1% στην παροχή υπηρεσιών και ως πωλητές και
- το 11,1% ως ειδικευμένοι τεχνίτες και ασκούντες συναφή επαγγέλματα.

Αρκετά υψηλά είναι και τα ποσοστά των απασχολούμενων ως Ανειδίκευτοι εργάτες, χειρωνακτές και μικροεπαγγελματίες (8,7%) και ως Χειριστές βιομηχανικών εγκαταστάσεων, μηχανημάτων και εξοπλισμού και συναρμολογητές (μονταδόροι) (7,7%).

Πίνακας 14: Απασχολούμενοι κατά επάγγελμα σε επίπεδο Δήμου, Μόνιμος Πληθυσμός 2011

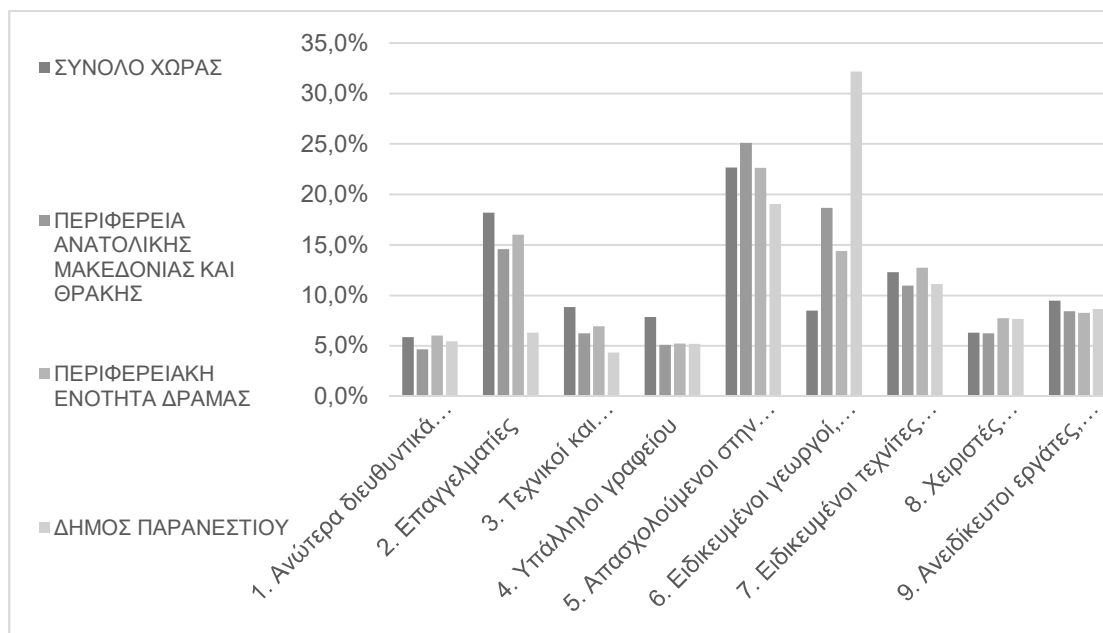
| | Απασχολούμενοι | % |
|--|-----------------------|----------|
| | | |

| Σύνολο | | 808 | 100,0% |
|-----------|---|-----|--------|
| Επάγγελμα | 1. Ανώτερα διευθυντικά και διοικητικά στελέχη | 44 | 5,4% |
| | 2. Επαγγελματίες | 51 | 6,3% |
| | 3. Τεχνικοί και ασκούντες συναφή επαγγέλματα | 35 | 4,3% |
| | 4. Υπάλληλοι γραφείου | 42 | 5,2% |
| | 5. Απασχολούμενοι στην παροχή υπηρεσιών και πωλητές | 154 | 19,1% |
| | 6. Ειδικευμένοι γεωργοί, κτηνοτρόφοι, δασοκόμοι και αλιείς | 260 | 32,2% |
| | 7. Ειδικευμένοι τεχνίτες και ασκούντες συναφή επαγγέλματα | 90 | 11,1% |
| | 8. Χειριστές βιομηχανικών εγκαταστάσεων, μηχανημάτων και εξοπλισμού και συναρμολογητές (μονταδόροι) | 62 | 7,7% |
| | 9. Ανειδίκευτοι εργάτες, χειρωνάκτες και μικροεπαγγελματίες | 70 | 8,7% |

Πηγή: ΕΛΣΤΑΤ, ίδια επεξεργασία

Συγκρίνοντας τα παραπάνω ευρήματα με τα αντίστοιχα της Π.Ε, της Περιφέρειας και της Χώρας, εξάγεται το συμπέρασμα πως ο δήμος δεν ακολουθεί το μοτίβο των ανώτερων διοικητικών επιπέδων. Διαφοροποιείται έντονα αναφορικά με το ποσοστό των απασχολούμενων στην κατηγορία «6. Ειδικευμένοι γεωργοί, κτηνοτρόφοι, δασοκόμοι και αλιείς», το οποίο είναι πολύ υψηλό ακολουθώντας το αγροτικό προφίλ του δήμου, καθώς και αναφορικά με το ποσοστό της κατηγορίας «2. Επαγγελματίες» στο οποίο υστερεί.

Γράφημα 14: Απασχολούμενοι κατά επάγγελμα σε επίπεδο Δήμου, Μόνιμος Πληθυσμός 2011



Πηγή: ΕΛΣΤΑΤ, ίδια επεξεργασία

A.1.2.1.2. Πρωτογενής Τομέας

Η παραγωγική βάση του Δήμου Παρανεστίου στηρίζεται στο διευρυμένο πρωτογενή τομέα¹⁰ της, ο οποίος παρά τα ποιοτικά προϊόντα του δε συνδέεται αποδοτικά με το δευτερογενή τομέα, ώστε τα προϊόντα αυτά να μεταποιοούνται σε τοπικό επίπεδο δημιουργώντας προστιθέμενη αξία και ενισχύοντας την οικονομία της περιοχής.

Γεωργία

Ο Δήμος είναι ορεινός και κατ' επέκταση δε διαθέτει μεγάλες καλλιεργήσιμες εκτάσεις, βρίσκεται ωστόσο σε ευνοϊκή θέση ως προς τις ετήσιες βροχοπτώσεις του (άνω των 500εκ. ετησίως). Η αγροτική γη της περιοχής ανέρχεται σε 59.160 στρέμματα. Οι καλλιεργούμενες εκτάσεις του δήμου ανέρχονται σε 19.880 στρέμματα (με γη σε αγρανάπαυση στα 1.260 στρ.) και οι επιλέξιμοι βοσκότοποι κυμαίνονται στα 38.000 στρ.

Οι καλλιέργειες της περιοχής συμπεριλαμβάνουν κυρίως σιτηρά, καλαμπόκι, αμπέλια και τριφύλλι. Στις καλλιέργειες συμπεριλαμβάνονται και όσπρια, ηλιάνθος, καπνά, ελιές, καρυδιές, φουντουκιές, ρίγανη, μανιτάρια και κηπευτικά για εμπορική χρήση. Οι κάτοικοι διατηρούν οικιακούς λαχανόκηπους ή και μικρά θερμοκήπια για παραγωγή κηπευτικών. Στην τοπική παραγωγή έχουν ενταχθεί σε μικρότερο βαθμό και

¹⁰ Ο πρωτογενής τομέας συμπεριλαμβάνει γεωργικές και κτηνοτροφικές δραστηριότητες, υλοτομικές δραστηριότητες και ερασιτεχνική αλιεία.

εναλλακτικές καλλιέργειες superfoods όπως η ροδιά, τα βατόμουρα, το ιπποφαές, η αρώνια κτλ. Το καλλιεργούμενο τριφύλλι σε συνδυασμό με την καλλιέργεια κριθαριού και αραβόσιπου, αξιοποιούνται για την παραγωγή ζωοτροφών, ενώ, τέλος σημαντική για την τοπική οικονομία είναι και η αμπελοκαλλιέργεια, καθώς η περιοχή είναι γνωστή για την παραγωγή κρασιού υψηλής ποιότητας.

Η γεωργική γη που αξιοποιείται για αμπελοπαραγωγή κυμαίνεται μεταξύ 1.500 και 1.700 στρεμμάτων. Η πλειοψηφία των παραγόμενων σταφυλιών αξιοποιείται στην παραγωγή κρασιού, ενώ μικρό ποσοστό καταλήγει στην αγορά για βρώση. Η αμπελοπαραγωγή, καθότι άρρηκτα συνδεδεμένη με την παραγωγή κρασιού, είναι από τις δραστηριότητες του πρωτογενούς τομέα που επιτυγχάνει να μετεξελιχθεί σε δραστηριότητα δευτερογενούς τομέα εντός των ορίων του δήμου, συμβάλλοντας στην διεύρυνση του δευτερογενούς τομέα.

Αναφέρεται ότι παρατηρείται έντονη δραστηριότητα ερασιτεχνικής συλλογής μανιταριών και βοτάνων αυτοφυούς προέλευσης, από επισκέπτες της περιοχής, η οποία είναι επιβλαβής για το περιβάλλον και πρέπει να περιοριστεί.

Κτηνοτροφία

Η κτηνοτροφία είναι σημαντικό κομμάτι του πρωτογενή τομέα για το Δήμο Παρανεστίου και εστιάζεται κυρίως σε εκτροφή βοοειδών και αιγοπροβάτων, με τον πληθυσμό των αιγοπροβάτων να υπερτερεί. Αφορά τόσο την παραγωγή κρέατος, όσο και γάλακτος. Το παραγόμενο γάλα αξιοποιείται από μεγάλες μεταποιητικές μονάδες της χώρας για την παραγωγή τυριού και άλλων τυροκομικών.

Στις συνθήκες που επιδεινώνουν το έργο των κτηνοτρόφων συγκαταλέγεται το γεγονός ότι οι επιδοτήσεις που διεκδικούν εξαρτώνται από τους επιλέξιμους βοσκότοπους, παράγοντας που επηρεάζει το πλήθος των εκτρεφόμενων ζώων και άρα το εισόδημα τους. Επιπλέον, είναι σημαντικό να αναφερθεί ότι στο δήμο δε δραστηριοποιούνται τοπικές μονάδες επεξεργασίας των ζωικών προϊόντων, διαδικασία η οποία γίνεται από εταιρείες μεγαλύτερου βεληνεκούς με έδρα σε μεγαλύτερες πόλεις. Παλαιότερα δραστηριοποιούνταν δύο μονάδες σφαγείων, οι οποίες έχουν πλέον κλείσει, με αποτέλεσμα η διαδικασία αυτή να μεταφέρεται σε μονάδες της Δράμας και του Άγιου Αθανάσιου.

Μελισσοκομία

Στην περιοχή ανθεί η παραγωγή μελιού η οποία εντοπίζεται κυρίως στην περιοχή του Παρανεστίου, καθώς ευνοείται από την ύπαρξη του δάσους (βελανιδιές, καστανιές κα). Η φύση της περιοχής είναι πλούσια σε μελισσοκομική χλωρίδα και

χαρακτηρίζεται από αρκετές βροχοπτώσεις, συνθήκες που την καθιστούν κατάλληλη για την εκτροφή των σμηνών. Το μέλι που παράγεται, τόσο από επαγγελματίες, όσο και από ερασιτέχνες μελισσοκόμους είναι κυρίως δασόμελο και ανθόμελο (από άνθη αυτοφυούς βλάστησης).

Αλιεία

Το υδάτινο απόθεμα του ποταμού Νέστου και των ρεμάτων της περιοχής προσελκύει ερασιτέχνες αλιείς, τόσο αυτόχθονες όσο και από άλλες περιοχές και τη γειτονική Βουλγαρία. Η ερασιτεχνική αλιεία, ως δραστηριότητα επιτρέπεται στα εσωτερικά ύδατα, εκτός από τις περιόδους αναπαραγωγής των ψαριών (οπότε και απαγορεύεται από το Τμήμα Αλιείας Π.Ε. Δράμας). Η δραστηριότητα έχει φθίνει τα τελευταία χρόνια, με αποτέλεσμα να δραστηριοποιούνται 2-5 αυτόχθονες αλιείς, καθώς η ποιότητα των νερών έχει υποβαθμιστεί. Τα ψάρια που αλιεύονται περιλαμβάνουν τα είδη γριβάδι, άγρια πέστροφα, πέρκα, μπριάννα κ.α. Αξιοποιούνται μόνο για προσωπική κατανάλωση και δεν καταλήγουν στην αγορά.

Η ερασιτεχνική αλιεία, αν και επιτρεπόμενη στα εσωτερικά ύδατα, δεν ασκείται πάντα ακολουθώντας τους κανόνες δεοντολογίας (φαινόμενα όπως παράνομη αλιεία, αλιεία με απαγορευμένο αλιευτικό εξοπλισμό), με αποτέλεσμα να γίνεται επιβλαβής για την ισορροπία του οικοσυστήματος. Δεν υπάρχει η δυνατότητα ολοκληρωμένης παρακολούθησης του φαινομένου με αποτέλεσμα να εντοπίζονται μόνο μεμονωμένα περιστατικά, είτε από περιπόλους του Φορέα Διαχείρισης Οροσειράς της Ροδόπης, είτε από καταγγελίες πολιτών.

Υλοτομία

Ο τομέας της Υλοτομίας αποτελεί σημαντικό κομμάτι του πρωτογενούς τομέα. Ο δήμος διαθέτει πλούσιο φυσικό απόθεμα που συμπεριλαμβάνει σύμφωνα με το φορέα Διαχείρισης Εθνικού Πάρκου Οροσειράς Ροδόπης:

- Παραμεσογειακή ζώνη βλάστησης ή ζώνη των φυλλοβόλων δρυών: αποτελεί μεγάλο ποσοστό των δασών της περιοχής. Συγκροτείται κυρίως από τα οικοσυστήματα της δρυός. Στη ζώνη αυτή συμμετέχουν ακόμη οικοσυστήματα αείφυλλων και φυλλοβόλων πλατύφυλλων (καστανιά, γαύρος, πουρνάρι κ.α.).
- Ζώνη Οξιάς- Ελάτης και Ορεινών Παραμεσόγειων Κωνοφόρων: αντιπροσωπεύεται από τα οικοσυστήματα της οξιάς και της μαύρης Πεύκης\
- Ζώνη των ψυχρόβιων κωνοφόρων: με κύρια είδη τη δασική Πεύκη, την ερυθρελάτη καθώς και τη σημόδα από τα πλατύφυλλα. Καταλαμβάνει το 17,5% των δασών της περιοχής.

Τα κύρια είδη δέντρων που υλοτομούνται είναι η Οξυά, το Πεύκο και η Δρυς. Σύμφωνα με στοιχεία του Δασαρχείου Δράμας για την παραγωγή Δασικών προϊόντων στην περιοχή¹¹ του Δήμου Παρανεστίου για το έτος 2023, το σύνολο της παραγωγής ξυλείας ανέρχεται στα **43.992,28 κ.μ.** Οι **Δασικοί Συνεταιρισμοί** που δραστηριοποιούνται στην περιοχή με έτος βάσης το 2023, ανέρχονται σε **13**.

Πίνακας 15: Παραγωγή Δασικών Προϊόντων ανά Δασοπονικό Είδος (κ.μ.)

| ΔΑΣΟΠΟΝΙΚΟ ΕΙΔΟΣ | ΠΟΣΟΤΗΤΑ ΣΕ Κ.Μ. | ΠΟΣΟΣΤΟ |
|-------------------------|-------------------------|----------------|
| ΟΞΥΑ | 12.793,96 | 29,08% |
| ΔΑΣΙΚΗ & ΜΑΥΡΗ ΠΕΥΚΗ | 11.950,49 | 27,16% |
| ΕΡΥΘΡΕΛΑΤΗ & ΠΕΥΚΗ | 14.357,47 | 32,64% |
| ΔΡΥΣ | 4.890,36 | 11,12% |
| ΣΥΝΟΛΟ | 43.992,28 | 100,0% |

Πηγή: Στοιχεία από το Δασαρχείο Δράμας (από 01/01/2023 έως: 31/12/2023), ίδια επεξεργασία

Πίνακας 16: Παραγωγή Δασικών Προϊόντων ανά Κατηγορία Προϊόντων (κ.μ.)

| ΚΑΤΗΓΟΡΙΑ ΔΑΣΙΚΩΝ ΠΡΟΪΟΝΤΩΝ | ΠΟΣΟΤΗΤΑ ΣΕ Κ.Μ. | ΠΟΣΟΣΤΟ |
|------------------------------------|-------------------------|----------------|
| ΣΤΡΟΓΓΥΛΗ ΞΥΛΕΙΑ | 27.336,86 | 62,14% |
| ΚΑΥΣΙΜΗ ΞΥΛΕΙΑ | 9.005,93 | 20,47% |
| ΒΙΟΜΗΧΑΝΙΚΗ ΞΥΛΕΙΑ | 948,89 | 2,16% |
| ΞΥΛΕΙΑ ΓΙΑ ΣΤΥΛΟΥΣ ΔΕΗ-ΟΤΕ | 6.545,94 | 14,88% |
| ΛΕΠΤΗ ΣΤΡΟΓΓΥΛΗ ΞΥΛΕΙΑ | 154,66 | 0,35% |
| ΣΥΝΟΛΟ | 43.992,28 | 100,0% |

Πηγή: Στοιχεία από το Δασαρχείο Δράμας (από 01/01/2023 έως: 31/12/2023), ίδια επεξεργασία

Εξόρυξη

Στην ευρύτερη περιοχή του Δήμου Παρανεστίου εμπεριέχεται πληθώρα ορυκτών πρώτων υλών. Σύμφωνα με στοιχεία του ΙΓΜΕ στο Παρανέστι εντοπίζονται χαλαζοαστριούχες ορυκτές πρώτες ύλες (βιομηχανικά ορυκτά που δυνητικά μπορούν να χρησιμοποιηθούν για παραγωγή νανοϋλικών και για νέες βιομηχανικές χρήσεις

¹¹Τα στοιχεία αφορούν την ευρύτερη γεωγραφική περιοχή των βουνών του Παρανεστίου, η οποία δεν ταυτίζεται με τα διοικητικά όρια του Δήμου.

και τεχνολογικές εφαρμογές), στην τοποθεσία Σπηλιά Παρανεστίου εντοπίζονται αποθέματα ουρανίου (τα οποία δεν είναι δυνατόν να αξιοποιηθούν με βάση τα σημερινά οικονομοτεχνικά δεδομένα) και εστίες ιονιζουσών ακτινοβολιών (για τις οποίες πρέπει να γίνει έλεγχος σε δομικά-διακοσμητικά υλικά, υδροφόρους ορίζοντες και ανθρωπογενείς δραστηριότητες για αποτροπή κοινωνικών και περιβαλλοντικών επιπτώσεων). Τέλος, στο Θόλο εντοπίζονται ορυκτές πρώτες ύλες.

Σύμφωνα με ενημερωτική έκθεση του Ι.Γ.Μ.Ε. προς το Δήμο Παρανεστίου για τις **εν δυνάμει αναπτυξιακές προοπτικές του γεωλογικού περιβάλλοντος** της ευρύτερης περιοχής της Π.Ε. Δράμας, συντίθεται ο Πίνακας 17. Οι περιοχές που βρίσκονται εντός της επικράτειας του Δήμου, σημειώνονται με έντονη γραφή και διαγράμμιση (Πολύσυκο, Θόλος, Φαρασινό, Πολυνέρι).

Πίνακας 17: Εν δυνάμει αναπτυξιακές προοπτικές Γεωλογικού Περιβάλλοντος της ευρύτερης περιοχής της Π.Ε. Δράμας

| Περιοχή | Μεταλλοφορία | Προοπτικές |
|---|--|---|
| <u>Πολύσυκο</u> <u>Θόλος</u> Ραχούλα Νησάκι Καγκέλε | Καλιούχες, καλιονατριούχες, χαλαζοαστριούχες, ορυκτές πρώτες ύλες | Υφίστανται προοπτικές εντοπισμού κοιτασμάτων. Έχει ενταχθεί από το ΙΓΜΕ στο ΕΠΑΕ του ΕΣΠΑ, ερευνητικό έργο με στόχους τη συμπλήρωση δεδομένων αποθεματικού δυναμικού και τη διερεύνηση δυνατότητας παραγωγής εμπορεύσιμου προϊόντος καλιούχων, νατριούχων, χαλαζονατριούχων ορυκτών |
| <u>Φαρασινό</u> | Πολυμεταλλική Θειούχος μεταλλοφορία (Au, Ag, Zn, Pb, Cu) | Διερευνητικό ενδιαφέρον για κοιτασματολογική έρευνα |
| Μικρός Γρανίτης | Πορφυρική χαλκούχος μεταλλοφορία | Διερευνητικό ενδιαφέρον για κοιτασματολογική έρευνα |
| Συκίδια Φιντέρνα Λαγός - Κουρί | Μαγγανιούχος μεταλλοφορία | Περιορισμένο αποθεματικό Μαγγανίου. Διερευνητικό ενδιαφέρον για κοιτασματολογική έρευνα |
| <u>Πολυνέρι</u> | Μεταλλοφορία γραφίτου | Διερευνητικό ενδιαφέρον για ενδεχόμενη κοιτασματολογική έρευνα |
| Αρχοντοβούνι | Μεταλλοφορία Πισουρανίτη - Ουρανίτη | Εντοπισμένο κοιτάσμα με ενδεικτικά αποθέματα 1.550 τόνων μετάλλου. Πιλοτική εφαρμογή οδήγησε σε παραγωγή |

| Περιοχή | Μεταλλοφορία | Προοπτικές |
|---------|--------------|--|
| | | συμπυκνώματος ουρανίου (Μέθοδος παραγωγής: έκπλυση με θειικό οξύ και απόληψη του ουρανίου με ρητίνη. Παραγωγή συμπυκνώματος οξειδίου του ουρανίου και ισοτοπικός διαχωρισμός για παραγωγή πυρηνικού καυσίμου). Οι σημερινές οικονομοτεχνικές παράμετροι το κατατάσσουν στα μη οικονομικά εκμεταλλεύσιμα. |

Πηγή: Στοιχεία από το Δήμο Παρανεστίου και το Ι.Γ.Μ.Ε.

Εκκρεμεί η εκπόνηση ενδεδειγμένων κοιτασματολογικών ερευνών, ώστε αφενός να διερευνηθεί το κατά πόσο η μεταλλοφορία της περιοχής είναι εκμεταλλεύσιμη και αφετέρου να διασφαλιστεί ότι ο σχεδιασμός ανάπτυξης των ορυκτών πρώτων υλών δε θα δημιουργεί συγκρουσιακές σχέσεις με τις διατάξεις του σχεδιασμού που αφορούν τη διαφύλαξη του πλούσιου οικολογικού αποθέματος του Δήμου.

A.1.2.1.3. Δευτερογενής Τομέας

Οι μεταποιητικές μονάδες της περιοχής είναι περιορισμένες και αφορούν, ως επί το πλείστον, τον κλάδο της οινοποιίας, ενώ καταγράφεται και ένα τοπικό εργοστάσιο ξηρών καρπών. Δεν διατίθενται μονάδες μεταποίησης κτηνοτροφικών προϊόντων (πχ, σφαγεία, ψυκτικοί θάλαμοι κτλ), γεγονός που έχει ως αποτέλεσμα τον περιορισμό της παραγωγικής βάσης σε πρωτογενή παραγωγή προϊόντων. Το παραγωγικό μοντέλο του Δήμου με βάση τα υφιστάμενα δεδομένα δε διαθέτει την κατάλληλη δυναμική για περαιτέρω διεύρυνσή του και στον τομέα της μεταποίησης, γεγονός που εκτός από τις νέες θέσεις εργασίας που θα προσέφερε στους κατοίκους, θα οδηγούσε και σε ένα σταθερό μοντέλο για το σύνολο της οικονομίας της περιοχής.

Τα **οινοποιεία** που δραστηριοποιούνται στην περιοχή είναι μόλις **4**: 3 στην Αδριανή και 1 μικρότερης εμβέλειας στο Νικηφόρο. Τα κρασιά που παράγονται είναι αξιόλογης ποιότητας και πολλά από αυτά αποτελούν Προϊόντα Γεωγραφικής Ένδειξης (ΠΓΕ) Δράμας ή Μακεδονίας και έχουν βραβευτεί σε διεθνείς διαγωνισμούς. Επιπλέον, τα οινοποιεία προσφέρουν στον επισκέπτη τη δυνατότητα ξενάγησης, αποδίδοντας στον τόπο προστιθέμενη οικοτουριστική αξία.

Τέλος, αναφέρεται ότι στο Παρανέστι δραστηριοποιούνται τοπικά καταστήματα που εμπορεύονται σπιτικά προϊόντα που παρασκευάζονται τοπικά, όπως γλυκά του κουταλιού, σπιτικά ζυμαρικά, πίτες και αφεψήματα. Σημειώνεται ότι παλαιότερα η ενασχόληση με παρασκευή τοπικών προϊόντων υπήρξε ως οργανωμένη

πρωτοβουλία μέσα από τον Γυναικείο Αγροτικό Συνεταιρισμό Παρανεστίου, ο οποίος, ωστόσο, έχει παύσει τη δραστηριότητά του.

A.1.2.1.4. Τριτογενής Τομέας - Τουρισμός

Ο Τριτογενής τομέας στο Δήμο Παρανεστίου είναι περιορισμένος, ακολουθώντας το σύνθημα μοτίβο των ορεινών περιοχών που βασίζονται κυρίως στον πρωτογενή τομέα. Εκτός από υπηρεσίες εξυπηρέτησης των πολιτών, στην παροχή υπηρεσιών συγκαταλέγονται περιορισμένες τουριστικές υπηρεσίες, οι οποίες αφορούν εστίαση και ξενοδοχειακές παροχές, καθώς και δραστηριότητες εναλλακτικού τουρισμού που περιλαμβάνουν υδάτινες δραστηριότητες, δραστηριότητες βουνού και περιηγήσεις στα τοπικά οινοποιεία.

Η τουριστική δραστηριότητα συγκεντρώνεται κατά κύριο λόγο στον οικισμό του Παρανεστίου, όπου λειτουργούν δύο Ξενοδοχεία 3 αστέρων και μία επιχείρηση δραστηριοτήτων εναλλακτικού τουρισμού, αλλά και στον οικισμό της Αδριανής αναφορικά με τις δραστηριότητες οινοτουρισμού. Ο τουρισμός της περιοχής αφορά κατά κύριο λόγο την περίοδο μεταξύ Οκτωβρίου και Μαΐου. Ο αριθμός των διαθέσιμων κλινών αγγίζει τις 60 και η μέγιστη πληρότητα κλινών σε περιόδους ζήτησης είναι αρκετά περιορισμένη, ανέρχεται σε 20% (με το μέσο όρο του έτους να κυμαίνεται στο 10%).

Οι επισκέπτες είναι κυρίως άτομα από το εσωτερικό της χώρας και καταφθάνουν στην περιοχή για φυσιολατρικό, περιπατητικό τουρισμό, οινοτουρισμό και τουρισμό extreme sports, καθώς το τμήμα του Νέστου στην περιοχή του Παρανεστίου, λόγω της ορμητικότητας των νερών του, προσφέρεται για ράφτινγκ. Καταγράφονται όμως και πιο μεμονωμένοι επισκέπτες από το εξωτερικό (από χώρες όπως η Γερμανία, Αυστρία, Ολλανδία), οι οποίοι καταφθάνουν στοχευμένα για πιο εξειδικευμένες φυσιολατρικές δραστηριότητες, όπως η παρατήρηση πεταλούδων και πουλιών.

Στους ανταγωνιστικούς κοντινούς προορισμούς του Παρανεστίου, συγκαταλέγονται τα χωριά Σταυρούπολη και Τοξότες Ξάνθης, τα οποία λόγω εγγύτητας με τον ποταμό Νέστο, προσφέρουν αντίστοιχες τουριστικές δραστηριότητες στον επισκέπτη.

Παρότι περιορισμένος, ο τουριστικός τομέας με την κατάλληλη διαχείριση και αξιοποίηση του ανεκμετάλλετου φυσικού αποθέματος, θα μπορούσε να διευρυνθεί.

Τα συγκριτικά πλεονεκτήματα της περιοχής τα οποία δεν έχουν αξιοποιηθεί επαρκώς περιλαμβάνουν τα εξής:

- το πλούσιο φυσικό απόθεμα, το οποίο περιλαμβάνει το μοναδικό Παρθένο Δάσος του Φρακτού, τα Θρακικά Τέμπη (τα οποία μπορεί κανείς να διασχίσει με το τραίνο στη διαδρομή Παρανέστι- Ξάνθη), τον ποταμό Νέστο, τους παραποτάμους του και τα ρέματα με τους καταρράκτες
- οι περιπατητικές διαδρομές στο βουνό σε συνδυασμό με θεσμούς όπως ο Υπερμαραθώνιος Παρθένου Δάσους στο Παρανέστι ο οποίος διοργανώνεται εδώ και 13 χρόνια και νέους θεσμούς που θα μπορούσαν να δημιουργηθούν (η Ελληνική Ομοσπονδία Ποδηλασίας έχει ήδη εκφραστεί ενδιαφέρον για την αξιοποίηση διαδρομών εντός των οικισμών)
- τα ιαματικά λουτρά Θερμιών, για τα οποία ο δήμος έχει κινήσει διαδικασίες για την έκδοση άδειας λειτουργίας Κέντρου Υδροθεραπείας
- τα οινοποιεία της περιοχής, τα οποία ήδη δίνουν τη δυνατότητα επίσκεψης και ξενάγησης
- η ύπαρξη φορέων όπως ο Οργανισμός Φυσικού Περιβάλλοντος και Κλιματικής Αλλαγής (Ο.ΦΥ.ΠΕ.Κ.Α.), το Κέντρο Περιβαλλοντικής Εκπαίδευσης, το Μουσείο Φυσικής Ιστορίας Ροδόπης και το Εκθετήριο αγροτικής και πολιτιστικής κληρονομιάς
- τα αρχαιολογικά ευρήματα προϊστορικής εποχής στο λόφο Καλές ή Ακρόπολη
- ο οικισμός Μεσοχωρίου και οι οικισμοί με σπίτια αγροτικής αρχιτεκτονικής (Άνω Θόλος, Καπνόφυτο, Κρήνη, Πρασινάδα)
- η κτισμένη κληρονομιά, όπως τα μοναστήρια της περιοχής, τα γεφύρια, τα κτίρια των σιδηροδρομικών σταθμών

Τα οφέλη από μία ολοκληρωμένη τουριστική ανάπτυξη της περιοχής του Παρανεστίου είναι πολλά, καθώς θα λειτουργούσαν πολλαπλασιαστικά και κυρίως θα ενίσχυαν φήμη και την εξωστρέφεια της περιοχής, δημιουργώντας μια ισχυρή τοπική ταυτότητα, μίας συνεχώς ανατροφοδοτούμενης αναπτυξιακής διαδικασίας που αξιοποιεί με βιώσιμο τρόπο τους φυσικούς πόρους. Κρίνεται ότι η διαμόρφωση ενός στρατηγικού πλάνου ανάπτυξης του Δήμου Παρανεστίου, ως μια περιοχή

Τουριστικού προορισμού, θα συνέβαλλε καθοριστικά στον προσδιορισμό μοναδικής ταυτότητας της περιοχής αποφέροντας οφέλη, όπως:

- Μεγαλύτερα περιθώρια κέρδους στην τοπική οικονομία
- Απόκτηση εμπορικής αξίας
- Αφοσίωση επισκεπτών στον προορισμό

- Μικρότερη τρωτότητα στις ενέργειες μάρκετινγκ των ανταγωνιστών
- Μικρότερη τρωτότητα στις κρίσεις μάρκετινγκ
- Μεγαλύτερη συνεργασία και υποστήριξη από εμπορικούς εταίρους
- Βάση για το συντονισμό των προσπαθειών του ιδιωτικού τομέα
- Αυξημένη αποτελεσματικότητα της επικοινωνίας μάρκετινγκ

Στο εν λόγω Στρατηγικό Πλάνο για την τουριστική ανάπτυξη της περιοχής κρίνεται σημαντικό να περιλαμβάνεται πλέον και σχέδιο δράσης με εναλλακτικές ενέργειες σε περιπτώσεις έκτακτων συνθηκών, όπως πχ η πρόσφατη πανδημία που έλαβε χώρα σε παγκόσμιο επίπεδο, με τη συμμετοχή όλων των φορέων του δημόσιου και ιδιωτικού τομέα που εμπλέκονται άμεσα ή έμμεσα στην παροχή υπηρεσιών στον τουριστικό κλάδο.

A.1.2.2 Απασχόληση

Κατόπιν ανάλυσης και επεξεργασίας των στοιχείων της ΕΛΣΤΑΤ από την απογραφή του 2011 καθώς ακόμη δεν είναι διαθέσιμα τα στατιστικά στοιχεία της απογραφής του 2021, διαπιστώνεται ότι στο Δήμο Παρανεστίου ο οικονομικά ενεργός πληθυσμός είναι αναλογικά χαμηλότερος (27,9%), ως ποσοστό, σε σχέση με τα αντίστοιχα εθνικά και περιφερειακά ποσοστά και τα ποσοστά της Π.Ε (που ξεπερνούν το 37%). Το αντίστοιχο ποσοστό των ανέργων (7,2%) είναι οριακά πιο χαμηλό από αυτά των ανώτερων διοικητικών επιπέδων. Τέλος, το ποσοστό των οικονομικά μη ενεργών ατόμων (72,1%) κινείται σε υψηλότερα επίπεδα για το δήμο σε σχέση με την Π.Ε. την Περιφέρεια και τη Χώρα (Πίνακας 19). Βάσει των δεδομένων της καταγραφής του Πίνακας 19 εκτιμώνται συγκεκριμένα ποσοστά προς διευκόλυνση της εξαγωγής συμπερασμάτων (Πίνακας 18).

Πίνακας 18: Δείκτες Απασχόλησης – Ανεργίας (Μόνιμος Πληθυσμός 2011)

| ΔΕΙΚΤΗΣ | ΧΩΡΑ | ΠΕΡΙΦΕΡΕΙΑ ΑΝΑΤΟΛΙΚΗΣ ΜΑΚΕΔΟΝΙΑΣ ΚΑΙ ΘΡΑΚΗΣ | ΠΕΡΙΦΕΡΕΙΑ ΚΗ ΕΝΟΤΗΤΑ ΔΡΑΜΑΣ | ΔΗΜΟΣ ΠΑΡΑΝΕΣΤΙΟΥ |
|--|---------------|--|------------------------------------|----------------------|
| % ΟΙΚΟΝΟΜΙΚΑ ΕΝΕΡΓΩΝ ΓΥΝΑΙΚΩΝ | - | - | 40,31% | 32,35% |
| % ΟΙΚΟΝΟΜΙΚΑ ΕΝΕΡΓΩΝ ΑΝΤΡΩΝ | - | - | 59,69% | 67,65% |
| % ΑΝΕΡΓΩΝ / ΕΝΕΡΓΩΝ ΓΥΝΑΙΚΩΝ | - | - | 27,43% | 31,53% |
| % ΑΝΕΡΓΩΝ / ΕΝΕΡΓΩΝ ΑΝΤΡΩΝ | - | - | 21,17% | 22,96% |
| % ΕΝΕΡΓΟΙ / ΠΛΗΘΥΣΜΟΣ | 42,40% | 38,57% | 37,36% | 27,89% |
| % ΑΠΑΣΧΟΛΟΥΜΕΝΟΙ / ΕΝΕΡΓΟΥΣ | 81,27% | 79,85% | 76,31% | 74,26% |
| % ΑΠΑΣΧΟΛΟΥΜΕΝΟΙ / ΠΛΗΘΥΣΜΟΣ | 34,46% | 30,80% | 28,51% | 20,71% |
| % ΑΝΕΡΓΟΙ / ΕΝΕΡΓΟΥΣ | 18,73% | 20,15% | 23,69% | 25,74% |
| % ΑΝΕΡΓΟΙ / ΠΛΗΘΥΣΜΟΣ | 7,94% | 7,77% | 8,85% | 7,18% |
| % ΠΡΩΗΝ ΑΠΑΣΧΟΛΟΥΜΕΝΟΙ / ΑΝΕΡΓΟΙ | 69,06% | 69,81% | 64,70% | 60,71% |
| % ΝΕΟΙ ΑΝΕΡΓΟΙ / ΑΝΕΡΓΟΙ | 30,94% | 30,19% | 35,30% | 39,29% |
| % ΜΗ ΕΝΕΡΓΟΙ / ΠΛΗΘΥΣΜΟΣ | 57,60% | 61,43% | 62,64% | 72,11% |

Πηγή: ΕΛΣΤΑΤ, ίδια επεξεργασία

Όπως φαίνεται από τους σχετικούς δείκτες, βάσει των στοιχείων της ΕΛΣΤΑΤ, το ποσοστό των ανέργων ως προς τους ενεργούς στο Δήμο Παρανεστίου (25,74%) είναι αρκετά υψηλότερο από το αντίστοιχο εθνικό (18,73%) και υψηλότερο από τα αντίστοιχα ποσοστά σε επίπεδο Περιφέρειας (20,15%) και Π.Ε. Δράμας (23,69%). Σημαντικά χαμηλότερα είναι τα ποσοστά που παρατηρούνται στους δείκτες των «ανέργων προς τις ενεργές γυναίκες» σε σύγκριση με την Π.Ε., όπως και στο δείκτη των «ανέργων νέων προς το σύνολο των ανέργων» σε σχέση με τα ανώτερα διοικητικά επίπεδα.

Πίνακας 19: Μόνιμος Πληθυσμός, κατά φύλο και κατάσταση ασχολίας (2011)

| Περιγραφή τόπου μόνιμης διαμονής/ φύλο | Σύνολο | Οικονομικά ενεργοί | | | | | Οικονομικά μη ενεργοί | | | |
|--|-------------------|---------------------------|------------------|----------------|----------------------|----------------|------------------------------|--------------------|------------------|------------------|
| | | Σύνολο Οικονομικά Ενεργών | Απασχολούμενοι | Άνεργοι | | | Σύνολο Οικονομικά Μη ενεργών | Μαθητές-σπουδαστές | Συνταξιούχοι | Λοιποί |
| | | | | Σύνολο Ανέργων | Πρώην απασχολούμενοι | "Νέοι" | | | | |
| ΣΥΝΟΛΟ ΧΩΡΑΣ | 10.816.286 | 4.586.636 | 3.727.633 | 859.003 | 593.235 | 265.768 | 6.229.650 | 1.737.074 | 2.407.222 | 2.085.354 |
| % | | 42,4% | 34,5% | 7,9% | 5,5% | 2,5% | 57,6% | 16,1% | 22,3% | 19,3% |
| ΠΕΡΙΦΕΡΕΙΑ ΑΝΑΤΟΛΙΚΗΣ ΜΑΚΕΔΟΝΙΑΣ ΚΑΙ ΘΡΑΚΗΣ | 608.182 | 234.579 | 187.306 | 47.273 | 33.000 | 14.273 | 373.603 | 96.207 | 153.356 | 124.040 |
| % | | 38,6% | 30,8% | 7,8% | 5,4% | 2,3% | 61,4% | 15,8% | 25,2% | 20,4% |
| ΠΕΡΙΦΕΡΕΙΑΚΗ ΕΝΟΤΗΤΑ ΔΡΑΜΑΣ | 98.287 | 36.720 | 28.020 | 8.700 | 5.629 | 3.071 | 61.567 | 15.368 | 28.445 | 17.754 |
| % | | 37,4% | 28,5% | 8,9% | 5,7% | 3,1% | 62,6% | 15,6% | 28,9% | 18,1% |
| Άρρενες | 47.542 | 21.920 | 17.279 | 4.641 | 3.145 | 1.496 | 25.622 | 7.797 | 13.695 | 4.130 |
| Θήλεις | 50.745 | 14.800 | 10.741 | 4.059 | 2.484 | 1.575 | 35.945 | 7.571 | 14.750 | 13.624 |
| ΔΗΜΟΣ ΠΑΡΑΝΕΣΤΙΟΥ | 3.901 | 1.088 | 808 | 280 | 170 | 110 | 2.813 | 493 | 1.430 | 890 |
| % | | 27,9% | 20,7% | 7,2% | 4,4% | 2,8% | 72,1% | 12,6% | 36,7% | 22,8% |
| Άρρενες | 1.971 | 736 | 567 | 169 | 116 | 53 | 1.235 | 245 | 670 | 320 |
| Θήλεις | 1.930 | 352 | 241 | 111 | 54 | 57 | 1.578 | 248 | 760 | 570 |

Πηγή: ΕΛΣΤΑΤ, ίδια επεξεργασία

Σε επίπεδο απασχόλησης (Πίνακας 20), διαπιστώνεται ότι το μεγαλύτερο ποσοστό των ανέργων (41,07%) αφορά και τη μεγαλύτερη δεξαμενή οικονομικά ενεργών ατόμων, δηλαδή τα άτομα που έχουν ολοκληρώσει τη δευτεροβάθμια ή και κάποιου τύπου μεταδευτεροβάθμια εκπαίδευση (ΙΕΚ, Κολλέγια κλπ.). Το ποσοστό αυτό κυμαίνεται σε παρόμοια επίπεδα με αυτά των ανώτερων διοικητικών επιπέδων. Αντίθετα το ποσοστό των ανέργων «αποφοίτων τριτάξιου Γυμνασίου και πτυχιούχοι Επαγγελματικών Σχολών» είναι αρκετά υψηλότερο σε σχέση με την Π.Ε., την Περιφέρεια και τη Χώρα, παρότι τα επαγγέλματα που αξιοποιούν άτομα αυτού του μορφωτικού επιπέδου είναι αναλογικά περισσότερα σε επίπεδο δήμου σύγκριση με τη Χώρα, την Περιφέρειας, και την Π.Ε. Τέλος, το μικρότερο ποσοστό ανέργων καταλαμβάνουν οι άνεργοι που έχουν ολοκληρώσει την ανώτατη εκπαίδευση.

Πίνακας 20: Άνεργοι κατά επίπεδο εκπαίδευσης, Μόνιμος Πληθυσμός 2011

| Τόπος μόνιμης διαμονής | Σύνολο | Κάτοχοι διδακτορικού ή μεταπτυχιακού τίτλου / Πτυχιούχοι Παν/μίου - Πολυτεχνείου, ΑΤΕΙ, ΑΣΠΑΙΤΕ, ανώτερων επαγγελματικών και ισότιμων σχολών | Πτυχιούχοι μεταδευτεροβάθμιας εκπαίδευσης (ΙΕΚ, Κολλέγια κλπ.) / Απόφοιτοι Λυκείου (Γενικού, Εκκλησιαστικού, Επαγγελματικού κλπ.) | Απόφοιτοι τριτάξιου Γυμνασίου και πτυχιούχοι Επαγγελματικών Σχολών | Άλλη περίπτωση ⁽¹⁾ |
|-----------------------------|----------------|--|---|--|-------------------------------|
| ΧΩΡΑ | 859.003 | 180.590 | 375.748 | 146.740 | 155.925 |
| % | | 21,02% | 43,74% | 17,08% | 18,15% |
| ΠΕΡΙΦΕΡΕΙΑ | 47.273 | 7.624 | 17.443 | 8.222 | 13.984 |
| % | | 16,13% | 36,90% | 17,39% | 29,58% |
| ΠΕΡΙΦΕΡΕΙΑΚΗ ΕΝΟΤΗΤΑ | 8.700 | 1.488 | 3.636 | 1.919 | 1.657 |
| % | | 17,10% | 41,79% | 22,06% | 19,05% |
| ΔΗΜΟΣ | 280 | 34 | 115 | 74 | 57 |
| % | | 12,14% | 41,07% | 26,43% | 20,36% |

(1) Περιλαμβάνεται ο πληθυσμός που: α) Αποφοίτησε από το Δημοτικό β) εγκατέλειψε το Δημοτικό αλλά γνωρίζει γραφή και ανάγνωση, γ) ολοκλήρωσε την προσχολική αγωγή, δ) δεν γνωρίζει γραφή και ανάγνωση ε) γεννήθηκε μετά την 1/1/2005

Πηγή: ΕΛΣΤΑΤ, *ιδία επεξεργασία*

Στον επόμενο πίνακα (Πίνακας 21) παρουσιάζονται τα ποσοστά τόσο του οικονομικά ενεργού, όσο και του οικονομικά μη ενεργού πληθυσμού κατά επίπεδο εκπαίδευσης.

Πίνακας 21: Επίπεδο Εκπαίδευσης Οικονομικά Ενεργού και Οικονομικά Μη ενεργού Πληθυσμού του Δήμου Παρανεστίου, Μόνιμος Πληθυσμός 2011

| ΔΗΜΟΣ ΠΑΡΑΝΕΣΤΙΟΥ - Μόνιμος Πληθυσμός 2011 | Σύνολο | Κάτοχοι διδακτορικού ή μεταπτυχιακού τίτλου / Πτυχιούχοι Παν/μίου - Πολυτεχνείου, ΑΤΕΙ, ΑΣΠΑΙΤΕ ανώτερων επαγγελματικών και ισότιμων σχολών | Πτυχιούχοι μεταδευτεροβάθμιας εκπαίδευσης (ΙΕΚ, Κολλέγια κλπ.) / Απόφοιτοι Λυκείου (Γενικού, Εκκλησιαστικού, Επαγγελματικού κλπ.) | Απόφοιτοι τριτάξιου Γυμνασίου και πτυχιούχοι Επαγγελματικών Σχολών | Απόφοιτοι Δημοτικού / Άλλη περίπτωση ⁽¹⁾ | Σχόλιο |
|---|--------|---|---|--|---|--|
| Οικονομικά ενεργός πληθυσμός κατά επίπεδο εκπαίδευσης | 1.088 | 137 | 382 | 309 | 260 | (1) Περιλαμβάνεται ο πληθυσμός που: α) Αποφοίτησε από το Δημοτικό β) εγκατέλειψε το Δημοτικό αλλά γνωρίζει γραφή και ανάγνωση, γ) ολοκλήρωσε την προσχολική αγωγή, δ) δεν γνωρίζει γραφή και ανάγνωση ε) γεννήθηκε μετά την 1/1/2005 |
| % | 27,89% | 3,51% | 9,79% | 7,92% | 6,66% | |
| Απασχολούμενοι κατά επίπεδο εκπαίδευσης | 808 | 103 | 267 | 235 | 203 | (1) Περιλαμβάνονται και οι απασχολούμενοι που : α)εγκατέλειψαν το Δημοτικό αλλά γνωρίζουν γραφή και ανάγνωση, β) ολοκλήρωσαν την προσχολική αγωγή γ) δεν γνωρίζουν γραφή και ανάγνωση |
| Άνεργοι κατά επίπεδο εκπαίδευσης | 280 | 34 | 115 | 74 | 57 | (1) Περιλαμβάνεται ο πληθυσμός που: α) Αποφοίτησε από το Δημοτικό β) εγκατέλειψε το Δημοτικό αλλά γνωρίζει γραφή και ανάγνωση, γ) ολοκλήρωσε την προσχολική αγωγή, δ) δεν γνωρίζει γραφή και ανάγνωση ε) γεννήθηκε μετά |

ΕΠΙΧΕΙΡΗΣΙΑΚΟ ΣΧΕΔΙΟ ΔΗΜΟΥ ΠΑΡΑΝΕΣΤΙΟΥ 2024-2028
Φάση Α': Στρατηγικός Σχεδιασμός

| ΔΗΜΟΣ ΠΑΡΑΝΕΣΤΙΟΥ - Μόνιμος Πληθυσμός 2011 | Σύνολο | Κάτοχοι διδακτορικού ή μεταπτυχιακού τίτλου / Πτυχιούχοι Παν/μίου - Πολυτεχνείου, ΑΤΕΙ, ΑΣΠΑΙΤΕ ανώτερων επαγγελματικών και ισότιμων σχολών | Πτυχιούχοι μεταδευτεροβάθμιας εκπαίδευσης (ΙΕΚ, Κολλέγια κλπ.) / Απόφοιτοι Λυκείου (Γενικού, Εκκλησιαστικού, Επαγγελματικού κλπ.) | Απόφοιτοι τριτάξιου Γυμνασίου και πτυχιούχοι Επαγγελματικών Σχολών | Απόφοιτοι Δημοτικού / Άλλη περίπτωση⁽¹⁾ | Σχόλιο |
|---|---------------|--|--|---|---|--|
| | | | | | | την 1/1/2005 |
| Οικονομικά Μη ενεργός πληθυσμός κατά επίπεδο εκπαίδευσης | 2.813 | 97 | 375 | 339 | 2.002 | (1) Περιλαμβάνεται ο πληθυσμός που: α) Αποφοίτησε από το Δημοτικό β) εγκατέλειψε το Δημοτικό αλλά γνωρίζει γραφή και ανάγνωση, γ) ολοκλήρωσε την προσχολική αγωγή, δ) δεν γνωρίζει γραφή και ανάγνωση ε) γεννήθηκε μετά την 1/1/2005 |
| % | 72,11% | 2,49% | 9,61% | 8,69% | 51,32% | |
| Σύνολο Πληθυσμού | 3.901 | 234 | 757 | 648 | 2.262 | |
| % | | 6,00% | 19,41% | 16,61% | 57,99% | |

Πηγή: ΕΛΣΤΑΤ, ίδια επεξεργασία

Σύμφωνα με στοιχεία της ΕΛΣΤΑΤ για το Στατιστικό Μητρώο Επιχειρήσεων για το Δήμο Παρανεστίου, ο αριθμός των νομικών μονάδων που καταγράφονται αγγίζουν τις **364 επιχειρήσεις**, απασχολώντας **615 άτομα** (στοιχεία για το έτος 2017). Πρόκειται, συνεπώς για μικρές επιχειρήσεις τοπικής εμβέλειας που δεν απασχολούν πολλούς εργαζομένους. Ο κύκλος εργασιών τους αγγίζει τα 30.352.342 ευρώ.

Ο Δήμος Παρανεστίου, ως ορεινός δήμος με μικρό πληθυσμό, διαθέτει όλα τα χαρακτηριστικά των μη αστικών δήμων, όπου κυριαρχούν οι χρήσεις της κατοικίας, η χρήση των καταστημάτων είναι πιο περιορισμένη, όπως και τα κτίρια που φιλοξενούν τουριστικές χρήσεις. Το ποσοστό των κατοικιών ανέρχεται στο 70,5%. Τα σχολικά κτίρια αν και υψηλά σε ποσοστό, είναι ανενεργά εκτός από 8, όπως αυτά παρουσιάζονται στον Πίνακας 37 (υποκεφάλαιο Α.1.3.10). Κτίρια ξενοδοχειακών χρήσεων συναντώνται μόνο στη Δ.Ε. Παρανεστίου.

Πίνακας 22: Κτίσματα του Δ. Παρανεστίου για κατοικία και επαγγελματική/λοιπή χρήση - Απογραφή Κτιρίων 2011

| Περιγραφή διοικητικής διαίρεσης | Σύνολο κτιρίων | Κατοικία | Εκκλησία - Μοναστήρι | Ξενοδοχείο | Εργοστάσιο - Εργαστήριο | Σχολικό κτίριο | Κατάστημα - Γραφείο | Σταθμός αυτοκινήτων (πάρκινγκ) | Νοσοκομείο, κλινική κλπ. | Άλλη χρήση |
|--|----------------|--------------|----------------------|-------------|-------------------------|----------------|---------------------|--------------------------------|--------------------------|--------------|
| ΣΥΝΟΛΟ ΧΩΡΑΣ | 4.105.637 | 3.246.008 | 48.387 | 43.516 | 33.762 | 21.853 | 206.254 | 17.467 | 1.973 | 486.417 |
| % | | 79,1% | 1,2% | 1,1% | 0,8% | 0,5% | 5,0% | 0,4% | 0,0% | 11,8% |
| ΠΕΡΙΦΕΡΕΙΑ ΑΝΑΤΟΛΙΚΗΣ ΜΑΚΕΔΟΝΙΑΣ ΚΑΙ ΘΡΑΚΗΣ | 286.365 | 205.771 | 1.744 | 1.572 | 1.931 | 1.696 | 13.286 | 1.171 | 135 | 59.059 |
| % | | 71,9% | 0,6% | 0,5% | 0,7% | 0,6% | 4,6% | 0,4% | 0,0% | 20,6% |
| ΔΗΜΟΣ ΠΑΡΑΝΕΣΤΙΟΥ | 3.115 | 2.196 | 63 | 3 | 26 | 33 | 129 | 33 | 2 | 630 |
| % | | 70,5% | 2,0% | 0,1% | 0,8% | 1,1% | 4,1% | 1,1% | 0,1% | 20,2% |
| ΔΗΜΟΤΙΚΗ ΕΝΟΤΗΤΑ ΠΑΡΑΝΕΣΤΙΟΥ | 989 | 680 | 32 | 3 | 0 | 17 | 51 | 4 | 1 | 201 |
| % | | 68,8% | 3,2% | 0,3% | 0,0% | 1,7% | 5,2% | 0,4% | 0,1% | 20,3% |
| ΔΗΜΟΤΙΚΗ ΕΝΟΤΗΤΑ | 2.126 | 1.516 | 31 | 0 | 26 | 16 | 78 | 29 | 1 | 429 |

ΕΠΙΧΕΙΡΗΣΙΑΚΟ ΣΧΕΔΙΟ ΔΗΜΟΥ ΠΑΡΑΝΕΣΤΙΟΥ 2024-2029
Φάση Α': Στρατηγικός Σχεδιασμός

| Περιγραφή διοικητικής διαίρεσης | Σύνολο κτιρίων | Κατοικία | Εκκλησία - Μοναστήρι | Ξενοδοχείο | Εργοστάσιο - Εργαστήριο | Σχολικό κτίριο | Κατάστημα - Γραφείο | Σταθμός αυτοκινήτων (πάρκινγκ) | Νοσοκομείο, κλινική κλπ. | Άλλη χρήση |
|---------------------------------|----------------|----------|----------------------|------------|-------------------------|----------------|---------------------|--------------------------------|--------------------------|------------|
| ΝΙΚΗΦΟΡΟΥ | | | | | | | | | | |
| % | | 71,3% | 1,5% | 0,0% | 1,2% | 0,8% | 3,7% | 1,4% | 0,0% | 20,2% |

Πηγή: ΕΛΣΤΑΤ, ίδια επεξεργασία

Συμπερασματικά, τα δεδομένα που αφορούν τους τομείς παραγωγής, την απασχόληση και τους απασχολούμενους καθιστούν αντιληπτό ότι ο Δήμος Παρνεστίου διαθέτει μια περιορισμένη παραγωγική βάση, η οποία στηρίζεται κυρίως στον πρωτογενή τομέα, με ατροφικούς τους άλλους δύο τομείς. Μη κατέχοντας το συγκριτικό πλεονέκτημα του δυναμικού νεανικού πληθυσμού, ο δήμος χαρακτηρίζεται από χαμηλή αναλογία οικονομικά ενεργών πολιτών και από σχετικά υψηλά ποσοστά ανεργίας. Επιπρόσθετα, **οι απασχολούμενοι χαρακτηρίζονται από μέτριο μορφωτικό επίπεδο**, γεγονός που τους καθιστά μη ανταγωνιστικούς σε επαγγέλματα που δε σχετίζονται με τον πρωτογενή τομέα.

A.1.3. ΠΕΡΙΒΑΛΛΟΝ ΚΑΙ ΠΟΙΟΤΗΤΑ ΖΩΗΣ ΔΗΜΟΥ ΠΑΡΑΝΕΣΤΙΟΥ

A.1.3.1. Κλίμα

Το κλίμα της περιοχής χαρακτηρίζεται από μεσογειακό με θερμό, κατά τη θερινή περίοδο. Στα μεγαλύτερα υψόμετρα της περιοχής, το κλίμα γίνεται μεταβατικό προς ηπειρωτικό. Καταγράφονται σημαντικές αποκλίσεις μεταξύ χαμηλότερης και υψηλότερης θερμοκρασίας εντός του εικοσιτετραώρου.

A.1.3.2. Γεωλογικοί – υδάτινοι πόροι

Το υπέδαφος της περιοχής αποτελείται από πετρώματα (αγνευσιακά, σχιστόλιθοι, μάρμαρα κ.α.). Πρόκειται για λεπτοκρυσταλλικά πετρώματα με χρώματα που ποικίλουν από τέφρα ως ανοιχτό καστανό με υφή γνευσιακή και στοιχειώδη. Κατά μήκος της κοίτης εντοπίζονται ορισμένα πεδινά τμήματα που έχουν δημιουργηθεί από τις διαβρώσεις και αποθέσεις του ποταμού. Ο τεκτονισμός των πετρωμάτων της λεκάνης είναι σημαντικός.

Στα κύρια χαρακτηριστικά του δήμου είναι ότι διατρέχεται από τον Νέστο ποταμό και τους παραπόταμους του (Διαβολόρεμα, ρέμα Φαρασινού, Αχλαδόρεμα, Αρκουδόρεμα και το ρεύμα Περιβλέπτου) και καθώς και η παρουσία των τεχνητών λιμνών που προήλθαν από τα φράγματα στον ως άνω ποταμό.

Ένα μεγάλο τμήμα της περιοχής εμφάνισης των μεταμορφωμένων πετρωμάτων σήμερα, καταλαμβάνουν οι γρανιτικές διεισδύσεις και τα ηφαιστειακά πετρώματα. Εντοπίζονται σε μια ζώνη κατά μήκος σχεδόν με τα Βουλγαρικά σύνορα και αποτελούνται από συμπαγείς γρανίτες, γρανοδιορίτες και από ηφαιστίτες οι οποίοι εμφανίζονται κατακερματισμένοι. Τέλος ένα πολύ μικρό μέρος της περιοχής καλύπτεται από ιζηματογενή πετρώματα τα οποία διακρίνονται κυρίως στα ιζήματα που έχουν αποτεθεί στην ευρύτερη κοίτη του ποταμού ή των χειμάρρων του ή στα μικρά πεδινά ανοίγματα της κοίτης και έχουν προέλθει από την διάβρωση των πετρωμάτων της λεκάνης.

A.1.3.3. Προστατευόμενες περιοχές

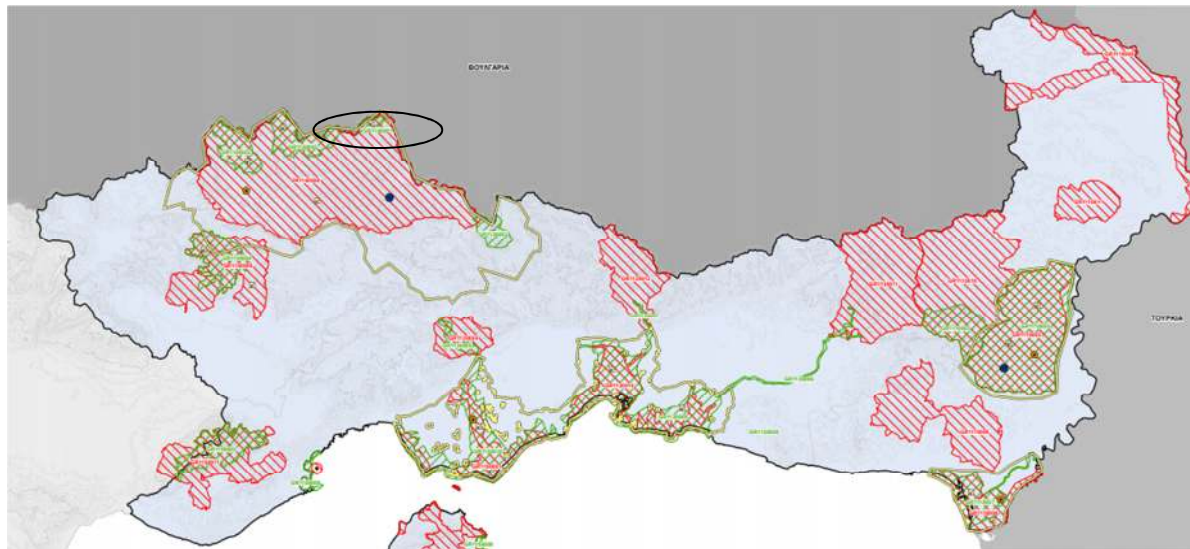
Δάσος Φρακτού

Το Δάσος Φρακτού βρίσκεται στο βόρειο τμήμα του Δήμου Παρανεστίου, καταλαμβάνει έκταση 1.088 Ha και υπάγεται στις προστατευόμενες περιοχές του Δικτύου Natura με κωδικό GR114001 (TKΣ¹²). Χαρακτηριστικό είναι ότι έχει προσελκύσει το ενδιαφέρον

12 Τόπος Κοινοτικής Σημασίας

της Unesco (Πρόγραμμα Manand Biosphere) για την ένταξή του στον Κατάλογο Παγκόσμιας Φυσικής Κληρονομιάς. Θεωρείται μάλιστα το σπουδαιότερο του είδους του στην Ευρώπη.

Εικόνα 4: Η θέση του Παρθένου Δάσους Φρακτού στην ΠΑΜΘ



Πηγή: Οργανισμός έρευνας και ανάλυσης, Διανέοσις, 2017

Το Δάσος Φρακτού καταγράφηκε αρχικά ως παρθένο¹³ το 1979 και την επόμενη χρονιά κηρύχθηκε ως **Διατηρητέο Μνημείο** της φύσης, λόγω της μεγάλης φυτογεωγραφικής, οικολογικής και ιστορικής του αξίας. Από τότε και μέχρι σήμερα βρίσκεται σε καθεστώς απόλυτης προστασίας, αφού δεν επιτρέπεται καμιά ανθρώπινη δραστηριότητα, παρά μόνο η επιστημονική έρευνα.

Η πλούσια βλάστηση της περιοχής περιλαμβάνει πλήθος αείφυλλων και φυλλοβόλων, κωνοφόρων και πλατύφυλλων, με κύρια είδη την οξιά, τη δασική και μαύρη πεύκη, τη δρυά, τη λευκή ελάτη αλλά και την ερυθρελάτη. Σημαντικό φυσικό πόρο του αποτελεί η ξυλεία, ενώ η περιοχή είναι από τις πλουσιότερες στη χώρα σε είδη μανιταριών. Πλούσια σε είδη και αριθμούς είναι και η πανίδα που εμφανίζει σχεδόν όλα τα είδη που ζουν στα ελληνικά ορεινά συμπλέγματα. Περιλαμβάνει περισσότερα από 100 είδη πουλιών και 32 είδη θηλαστικών, με ιδιαίτερα σημαντική την παρουσία του σπάνιου και προστατευόμενου πληθυσμού αγριόγιδου. Λειτουργικό κέντρο του δάσους είναι το δασικό εργοτάξιο Φρακτού που βρίσκεται 8,5 χλμ. πριν από αυτό.

Από αισθητική άποψη το δάσος Φρακτού διακρίνεται για τη χαρακτηριστική και μοναδική ομορφιά του. Οι έντονοι γεωλογικοί σχηματισμοί στο κεντρικό τμήμα της

¹³Η εξέλιξή του ακολούθησε τους κανόνες της φύσης και δε διαταράχθηκε από τον άνθρωπο εδώ και τουλάχιστον 500 χρόνια

περιοχής μαζί με τις πολλές σάρες δίνουν μια τραχύτητα και αγκυράδα στο χώρο που ξεφεύγει από τα συνηθισμένα δασικά τοπία. Το "Αχλαδόρεμα", που μαζί με τα ρέματά του διασχίζει το Φρακτό, σχηματίζει έξι εντυπωσιακούς καταρράκτες και προσθέτει το απαραίτητο αισθητικό στοιχείο, το νερό.

Εικόνα 5: Το Παρθένο Δάσος Φρακτού



Πηγή: <https://paranesti.gr/>

Το δάσος Φρακτού αποτελεί ένα μοναδικό μνημείο της φύσης, τουλάχιστον για την οροσειρά της Ροδόπης. Η ύπαρξη σε αυτό του Παρθένου Δάσους¹⁴ (GR1140007, περιοχή ΖΕΠ), ο συνδυασμός των γεωλογικών και υδάτινων σχηματισμών με την πλούσια βλάστηση και πανίδα αποτελούν ένα πλήρες δασικό τοπίο που θεωρείται από τα ομορφότερα σε εθνικό επίπεδο.

Περιοχή Ελατιά

Η περιοχή Ελατιά (GR 1140003) αποτελεί Τόπο Κοινοτικής Σημασίας και καταλαμβάνει συνολική έκταση 7.156 Ha. Περιλαμβάνει την περιοχή της Ελατίας και την Πυραμίδα Κούτρα. Στην περιοχή υπάρχουν εκτεταμένα δάση με οξιά, ερυθρελάτη και δασική πεύκη. Στο ανατολικό τμήμα της περιοχής απαντώνται και δρυοδάση και δάση μαύρης πεύκης.

¹⁴ Έκτασης 569 Ha

Εικόνα 6: Το Δάσος της Ελατιάς



Πηγή: <https://paranesti.gr/>

A.1.3.4. Καταφύγια Άγριας Ζωής

Στην περιοχή του Δήμου Παρανεστίου υπάρχουν τα κάτωθι Καταφύγια Άγριας Ζωής (Κ.Α.Ζ.):

- Κ.Α.Ζ. σε μέρος του Παρθένου Δάσους Παρανεστίου συνολικής έκτασης 53.122 στρεμμάτων.
- Κ.Α.Ζ. Πλατανιάς – Πτελέας, συνολικής έκτασης 39.000 στρέμματα.
- Κ.Α.Ζ. Αετοράχης – Παρανεστίου συνολικής έκτασης 48.900 στρέμματα.
- Κ.Α.Ζ. ποταμού Νέστου.

A.1.3.5. Εθνικό Πάρκο Οροσειράς Ροδόπης - Φορέας Διαχείρισης

Το Εθνικό Πάρκο Οροσειράς Ροδόπης (ΕΠΟΡ) περιλαμβάνει το κεντρικό και δυτικό τμήμα του ορεινού συγκροτήματος της Ροδόπης, από τις βορειοανατολικές πλαγιές του όρους Φαλακρού και εν συνεχεία βορείως τού ποταμού Νέστου μέχρι τα ελληνοβουλγαρικά σύνορα και την ορεινή περιοχή της Ξάνθης. Η Προστατευόμενη Περιοχή Οροσειράς Ροδόπης η οποία θεσμοθετήθηκε με το Ν. 3044/2002, χαρακτηρίστηκε ως Εθνικό Πάρκο με την Κοινή Υπουργική Απόφαση 40379/01-10-2009 (ΦΕΚ 445 Δ'/02-10-2009). Το ΕΠΟΡ ταυτίζεται με την περιοχή χωρικής αρμοδιότητας του Φορέα Διαχείρισης Οροσειράς Ροδόπης, όπως αυτή καθορίστηκε με το Ν. 3044/2002, με συνολική έκταση 1.731.150 στρεμμάτων. Ο ΕΠΟΡ έχει την έδρα του στο Μεσοχώρι, ενώ επίσης στο Φρακτό βρίσκεται το Κέντρο Επισκεπτών Φρακτού «Θ. Αραμπατζής».

Εικόνα 7: Το Εθνικό Πάρκο Οροσειράς Ροδόπης



Πηγή: <http://www.fdor.gr/>

A.1.3.6. Χλωρίδα

Σημαντικά είδη της χλωρίδας¹⁵ απαντώνται στην ευρύτερη δασική περιοχή του δήμου Παρανεστίου, και ιδιαίτερα στις προστατευόμενες περιοχές. Στο δάσος Φρακτού και στο Παρθένο δάσος της Ροδόπης το *Lathraeathodorea* που χαρακτηρίζεται σπάνιο στο Κόκκινο βιβλίο των σπάνιων και απειλούμενων φυτών της Ελλάδας και το *Liliumrhodoraenum* που χαρακτηρίζεται τρωτό. Άλλα σημαντικά είδη είναι τα *Abiesborisii-regis*, *Asperula aristata sspthessala*, *Gentianaasclepiadea*, *Dianthus etraeusssporbelicus*, *Silenawaldsteinii*, *Valeriana officinalis sspcollina*. Στην περιοχή της Ελατιάς υπάρχει το *Buxbaumianiviridis* που αναφέρεται στο Παράρτημα II της Οδηγίας 92/43/ΕΟΚ. Άλλα σημαντικά είδη είναι τα *Allium melanantheum*, *Asperula aristatasppnestia*, *Genistatinctoria*, *Liliumartagon*, *Cirsium rpendiculatum*, *Gentianacrusiata*, *Piceaabiesppabies*, *Pinus peuse*, *Violastojanowii*, *Ranunculus fontanum*, *Stachys officinalis*, *Sampucusrasemosa*, *Silenevindicola*. Τέλος, στην περιοχή Βλάστηση απαντώνται όλες οι ζώνες βλάστησης που υπάρχουν στην Ροδόπη.

¹⁵Πηγή: <https://paranesti.gr/>

A.1.3.7. Πανίδα

Η ορεινή περιοχή του Δήμου αποτελεί ένα από τα τελευταία και σημαντικά καταφύγια για την αρκούδα που μαζί με το αγριόγιδο που εμφανίζεται στο δάσος του Φρακτού και τις νυχτερίδες *Myotis marginatus* και *Myotis bechsteini* που διαβιούν στο δάσος της Ελατιάς είναι τα θηλαστικά που αναφέρονται στο Παράρτημα II της οδηγίας 92/43της ΕΟΚ. Άλλα σημαντικά θηλαστικά που διαβιούν στην περιοχή είναι ο λύκος, το τσακάλι, το ελάφι, το ζαρκάδι, η αγριόγατα. Σημαντική και η ορνιθοπανίδα της περιοχής αφού, κυρίως στην περιοχή του Φρακτού, εμφανίζονται 22 είδη που περιλαμβάνονται στο Παράρτημα I της οδηγίας 79/409 της ΕΟΚ. Ανάμεσα τους και τα: μαυροπελαργός (*Ciconia nigra*), ασπροπάρης (*Neorhynchops neocryptus*), φιδαιτός (*Circus gallicus*), σταυραετός (*Hieraeetus pennatus*), Αετομάχος (*Lanius collurio*), γιδοβύζι (*Carpodacus europaeus*), Νανομυγοχάφτης (*Ficedula parva*) και που αναπαράγονται στην περιοχή. Από τα αμφίβια και τα ερπετά στην περιοχή απαντούνται ο λαφιότης (*Elaphoglossus lineatus*), ο φρύνος κιτρινοβομβίνα (*Bombina orientalis*), ο λοφοφόρος τρίτωνας (*Triturus karelinii*) και η χελώνα (*Testudo hermanni*) που αναφέρονται στο Παράρτημα II της οδηγίας 92/43 της ΕΟΚ. Τέλος τα ψάρια που αναφέρονται στο παράρτημα II της παραπάνω οδηγίας είναι η αγριοπέστροφα (*Salmo macrostigma*) και η μπριάνα (*Barbus plebejus*).

A.1.3.8. Λοιποί φυσικοί πόροι

Δάση

Η περιοχή του Δήμου Παρανεστίου διαθέτει δάση (φυλλοβόλων, κωνοφόρων, μικτά δάση και υγρολίβαδα) που συγκαταλέγονται στα καλύτερα και πολυτιμότερα δασικά οικοσυστήματα της Ελλάδας, από οικολογική, κοινωνική, αισθητική και οικονομική άποψη. Ως ιδιαίτερα τοπία αξιολογούνται η περιοχή του παρθένου δάσους Φρακτού με τις ορθοπλαγιές και τους καταρράκτες, η περιοχή του οικισμού της Πρασινάδας με την Ιερά Μονή της Μεταμορφώσεως του Σωτήρος, το Μεγάλο Λιβάδι, το Αρκουδόρεμα, το Στραβόρεμα, το Διαβολόρεμα, η Αγία Βαρβάρα.

Καταρράκτες


Στο Δήμο Παρανεστίου υπάρχουν πολλοί φυσικοί και εντυπωσιακοί καταρράκτες, όπως:

- Ο **καταρράκτης Αγίας Βαρβάρας** βρίσκεται κοντά στον οικισμό Διπόταμα και στην κοιλάδα του Αρκουδορέματος και το ύψος του είναι μεγαλύτερο των 15 μ. Τα νερά του σχηματίζουν μια μικρή λίμνη και ο ευρύτερος χώρος έχει διαμορφωθεί ως χώρος αναψυχής από το Δασαρχείο.


- Ο **καταρράκτης Τραχωνίου – Διποτάμων** αποτελεί το μεγαλύτερο καταρράκτη των Βαλκανίων με ύψος 40 μ.
- Ο **καταρράκτης Λεπίδας**, με ύψος 35 μ.
- Τέλος, το **Αχλαδόρεμα** σχηματίζει έναν εντυπωσιακό υδάτινο σχηματισμό με τρεις καταρράκτες συνεχούς ροής.
- Ο **καταρράκτης Σκοτεινού**



Εικόνα 8: Ο καταρράκτης της Αγίας Βαρβάρας



Εικόνα 9: Ο καταρράκτης Τραχωνίου - Διποτάμων



Εικόνα 10: Ο καταρράκτης Λεπίδας



Εικόνα 11: Το Αχλαδόρεμα Φρακτού

Ιαματικές πηγές Θερμιάς

Η Ιαματική Πηγή Θερμιών αναπτύσσεται βόρεια του οικισμού του Παρανεστίου σε υψόμετρο 620μ. Η θερμοκρασία νερού της ιαματικής πηγής είναι μεταξύ 20°C και 58°C κι έχει ιδιαίτερα θεραπευτικές ιδιότητες. Το καταπράσινο περιβάλλον της περιοχής έρχεται σε αντίθεση με τις πρόχειρες ως επί το πλείστο υποδομές από λαμαρίνες που έχουν αναπτυχθεί από τους επισκέπτες των πηγών, υποβαθμίζοντας σημαντικά την ποιότητα του περιβάλλοντος. Επίσης, ως σημαντικά χαρακτηρίζονται και τα προβλήματα προσβασιμότητας προς τις πηγές, καθιστώντας την πρόσβαση ιδιαίτερως κατά τους χειμερινούς μήνες αρκετά δύσκολη έως ανέφικτη.

Εικόνα 12: Οι ιαματικές πηγές Θερμιών



Πηγή: <https://paranesti.gr/>

Οι ιαματικές Πηγές Θερμιών, μετά από κατάλληλες ενέργειες αξιοποίησης και διαχείρισης, θα μπορούσαν να αποτελέσουν ένα σημαντικό τουριστικό πόρο για το Δήμο Παρανεστίου. Στο πλαίσιο αυτό, ο Δήμος Παρανεστίου προχώρησε στο στάδιο σύνταξης μελετών για την εκ νέου πιστοποίηση των πηγών, σύμφωνα με τη νέα νομοθεσία, προκειμένου την αξιοποίηση του ως άνω φυσικού πόρου με τη δημιουργία κέντρου Θερμαλισμού.

Τέλος, σημαντικό κρίνεται να αναφερθεί ότι στην περιοχή του Δήμου διεξάγονται με μεγάλη επιτυχία πολλές δραστηριότητες, οι οποίες συγκεντρώνουν πλήθος ενδιαφερομένων και επισκεπτών. Χαρακτηριστικοί είναι οι διεθνείς αγώνες βουνού Παρθένου Δάσους Παρανεστίου (Virgin Forest Trail), που αποτελούν έναν υπερμαραθώνιο 110 χλμ. σε μια διαδρομή που ξεκινάει από το Παρανέστι, περνάει δίπλα από το Νέστο και την τεχνητή του λίμνη, συνεχίζει μέσα στο Παρθένο Δάσος Φρακτού, σε σημεία απaráμιλλου φυσικού κάλλους και τερματίζει και πάλι στο Παρανέστι. Επίσης, η περιοχή παρέχει πολλαπλές δυνατότητες αθλητικών δραστηριοτήτων καθώς και εναλλακτικού τουρισμού, όπως rafting, πεζοπορία, flyingfox, ποδήλατο βουνού, canoe, kayak, τοξοβολία, paragliding, αναρρίχηση, ιππασία κτλ.

Συνοψίζοντας, η περιοχή του Δήμου Παρανεστίου χαρακτηρίζεται από πλούσιο φυσικό πλούτο. Οι υφιστάμενοι φυσικοί πόροι (δάση, λιβάδια, υδάτινο δυναμικό, περιοχές προστασίας, πεδινές εκτάσεις, γεωθερμία, ορυκτά, σπάνια είδη χλωρίδας και πανίδας, καταφύγια άγριας ζωής, τοπία, κλπ.) συνιστούν από τα κυριότερα ανταγωνιστικά πλεονεκτήματα της περιοχής. Η ανάπτυξη ενός ολοκληρωμένου σχεδίου αποτελεσματικής οργάνωσης με κύριους άξονες την προστασία τους και κατά προέκταση και την τουριστική τους αξιοποίηση αποτελεί πλέον επιτακτική ανάγκη για την περαιτέρω ανάπτυξη της περιοχής.

A.1.3.9 Αστικά και πολεοδομικά χαρακτηριστικά

Η περιοχή του Δήμου Παρανεστίου συνιστά συνεχή τόπο κατοίκησης από την αρχαιότητα. Αρχικά, στην περιοχή κατοίκησαν θρακικές φυλές, αργότερα κατακτήθηκε από τους Μακεδόνες και στη συνέχεια από τους Ρωμαίους (υπάρχουν πλούσια ευρήματα στην περιοχή από τις εποχές αυτές, έως και το Βυζάντιο, όπως τάφοι με πλούσια κτερίσματα και οικιστικές εγκαταστάσεις). Κατά την Οθωμανική περίοδο η περιοχή κατακτήθηκε από τον Χατζή Εβρενό, οπότε στην περιοχή διέμεινε κατά κύριο λόγο τούρκικος πληθυσμός. Κατά τον 19ο αιώνα στην περιοχή προσήλθαν πολλοί Ηπειρώτες από την Κόνιτσα και τα Ιωάννινα. Την περίοδο του Μακεδονικού Αγώνα οι κάτοικοι συμμετείχαν στις προσπάθειες του Ελληνισμού κατά των Βουλγάρων. Τέλος, κατά τον 20ο αιώνα προσέφυγαν στο Παρανέστι πρόσφυγες από την Ανατολική Θράκη, τον Πόντο και τα παράλια της Μικράς Ασίας.

Σήμερα, το οικιστικό δίκτυο του Δήμου συνίστανται από τριανταεπτά (37) συνολικά οικισμούς, εκ των οποίων όπως έχει προαναφερθεί, οι δεκαεπτά (17) βρίσκονται στη Δ.Ε. Παρανεστίου και οι είκοσι (20) στη Δ.Ε. Νικηφόρου. Πιο ειδικά, η χωρική κατανομή του οικιστικού δικτύου χαρακτηρίζεται από: α) τη συγκέντρωση οικισμών εκατέρωθεν ή σε μικρή απόσταση από το κύριο οδικό δίκτυο (Ε.Ο. 14) που διασχίζει το Δήμο, και β) τη διασπορά των λοιπών οικισμών στο χώρο.

Η ανάπτυξη των οικισμών του Δήμου δεν έχει πραγματοποιηθεί βάσει ολοκληρωμένου σχεδιασμού (μέσω ΓΠΣ/ΣΧΟΟΑΠ), γεγονός που θα συνέβαλλε σημαντικά στην οργάνωση του αστικού και εξωαστικού χώρου. Ως επί το πλείστον, οι οικισμοί προέκυψαν βάσει σχεδίων διανομής του Υπουργείου Γεωργίας και εν συνεχεία ακολούθησαν διαδικασίες έγκρισης ή και αναθεώρησης των ρυμοτομικών τους σχεδίων καθώς και οι οριοθετήσεις αυτών με αποφάσεις Νομάρχη. Το θεσμικό πολεοδομικό πλαίσιο των οικισμών παρατίθεται στον πίνακα 23 που ακολουθεί.

ΕΠΙΧΕΙΡΗΣΙΑΚΟ ΣΧΕΔΙΟ ΔΗΜΟΥ ΠΑΡΑΝΕΣΤΙΟΥ 2024-2029
Φάση Α': Στρατηγικός Σχεδιασμός

Πίνακας 23: Θεσμικό πολεοδομικό πλαίσιο οικισμών Δήμου Παρανεστίου

| Οικισμοί | Θεσμικό Πλαίσιο | |
|----------------------|---|---|
| Αδριανή | 689/Β/1969 | Περί κυρώσεως της συμπληρωματικής οριστικής διανομής του συνοικισμού Αδριανή Δράμας έτους 1964 ως αναθεωρήθηκε κατά τα έτη 1967, 1968 και 1969 |
| | 444/Δ/1978-08-29 | Επέκταση ρυμοτομικού σχεδίου που περιλαμβάνει την επέκταση του 11ΟΤ και τη δημιουργία του ΟΤ 82 στο Ν. Δράμας |
| | 399/Δ/1987-05-14 | Καθορισμός ορίων οικισμού |
| Άνω Πυξάρι | 357/Δ/1993-04-12 | Έγκριση ρυμοτομικών σχεδίων των οικισμών Γύρος, Υψηλόκαστρο και Άνω Πυξάρι της Κοινότητας Άνω Πυξαρίου Ν. Δράμας |
| | 402/Δ/1987-05-14 | Καθορισμός ορίων οικισμού |
| Γύρος | 357/Δ/1993-04-12 | Έγκριση ρυμοτομικών σχεδίων των οικισμών Γύρος , Υψηλόκαστρο και Άνω Πυξάρι της Κοινότητας Άνω Πυξαρίου Ν. Δράμας |
| Τείχος | 533/Δ/1985-09-24 | Έγκριση ρυμοτομικού σχεδίου |
| Υψηλόκαστρο | 357/Δ/1993-04-12 | Έγκριση ρυμοτομικών σχεδίων των οικισμών Γύρος , Υψηλόκαστρο και Άνω Πυξάρι της Κοινότητας Άνω Πυξαρίου Ν. Δράμας |
| Μαρμαριά | Συνοικισμός Μαρμαριά, Διανομή Υπουργείου Γεωργίας | |
| | 82/Δ/1987-02-17 | Καθορισμός ορίων οικισμού |
| | 128/Δ/1986-02-26 | Έγκριση ρυμοτομικού σχεδίου |
| Μικρολίβαδο | Διανομή Υπουργείου Γεωργίας 1993 | |
| | 85/Δ/1987-02-19 | Καθορισμός ορίων οικισμού |
| Νικηφόρος | Διανομή 1964, ως αναθεωρήθη κατά το έτος 1975 | |
| | 1363/Δ/1986-12-31 | Καθορισμός ορίων οικισμού |
| Θαμνωτό | Διανομή 1964, ως αναθεωρήθη κατά τα έτη 1966 και 1968 | |
| | 159/Δ/1987-02-27 | Καθορισμός ορίων οικισμού |
| | 546/Δ/1996-05-27 | Έγκριση ρυμοτομικού σχεδίου συμπληρωματικής διανομής τμήματος Πλατανιάς και Θαμνωτού ν. Δράμας, Τομέας ΙΙ, και καθορισμός ορίων και περιορισμών δόμησης αυτού |
| Μαυροκορδάτος | Διανομή 1980-1981 | |
| | 418/Δ/1986-04-30 | Έγκριση ρυμοτομικού σχεδίου |
| | 85/Δ/1987-02-19 | Καθορισμός ορίων οικισμού |
| Πελεκητή | 156/Δ/1987-02-27 | Καθορισμός ορίων οικισμού |
| Πρινόλοφος | 73/Δ/1987-02-17 | Καθορισμός ορίων οικισμού |
| Παλιάμπελα | 83/Δ/1987-02-17 | Καθορισμός ορίων οικισμού |
| Πλατανόβρυση | 97/Δ/1987-02-23 | Καθορισμός ορίων οικισμού |
| Τερψιθέα | 86/Δ/1987-02-19 | Καθορισμός ορίων οικισμού |
| | 412/Δ/1990-08-09 | Έγκριση του ρυμοτομικού σχεδίου |
| Χαμοκέρασα | Διανομή 1952 και 1981 | |
| | 97/Δ/1987-02-23 | Καθορισμός ορίων οικισμού |
| Πτελέα | Διανομή 1978 | |

ΕΠΙΧΕΙΡΗΣΙΑΚΟ ΣΧΕΔΙΟ ΔΗΜΟΥ ΠΑΡΑΝΕΣΤΙΟΥ 2024-2029
Φάση Α': Στρατηγικός Σχεδιασμός

| Οικισμοί | Θεσμικό Πλαίσιο | |
|---------------------|------------------------|--|
| | 511/Δ/1993 | Τροποποίηση ρυμοτομικού σχεδίου Ο.Τ. 29 |
| | 75/Δ/1987-02-17 | Καθορισμός ορίων οικισμού |
| Κάτω Θόλος | 403/Δ/1986-04-29 | Έγκριση ρυμοτομικού σχεδίου |
| | 398/Δ/1987-05-14 | Καθορισμός ορίων οικισμού |
| Αηδονόκαστρο | Διανομή 1986 | |
| | 450/Δ/1987-05-25 | Καθορισμός ορίων οικισμού |
| | 171/Δ/1989-03-22 | Έγκριση των ρυμοτομικών σχεδίων των αγροτικών οικισμών Αηδονόκαστρο και Καπνόφυτο |
| Καπνόφυτο | Διανομή 1986 | |
| | 171/Δ/1989-03-22 | Έγκριση των ρυμοτομικών σχεδίων των αγροτικών οικισμών Αηδονόκαστρο και Καπνόφυτο |
| Καρποφόρο | 307/Δ/1994-04-05 | Έγκριση ρυμοτομικού σχεδίου |
| | 401/Δ/1987-05-14 | Καθορισμός ορίων οικισμού |
| Μεσοχώρι | 474/Δ/1985-09-24 | Τροποποίηση ρυμοτομικού σχεδίου |
| | 417/Δ/1986-04-30 | Έγκριση πολεοδομικής μελέτης οικισμού Δ.Ε.Η. στο Μεσοχώρι |
| Ξάγναντο | 597/Δ/1985-11-07 | Έγκριση ρυμοτομικού σχεδίου |
| Παρανέστι | Διανομή 1938 | |
| | 242/Δ/1975-10-16 | Επέκταση ρυμοτομικού σχεδίου Κοινότητας Παρανεστίου Νομού Δράμας των υπ 22, 23, 31, 36, 37, 38, 39, 40, 41, 42, 43, 44, 45, 46, 47, 48, 49, 50, 51, 52 και 53 Ο.Τ. |
| | 448/Δ/1987-05-25 | Καθορισμός ορίων οικισμού |
| | 162/Δ/2001-03-06 | Έγκριση τροποποίησης ρυμοτομικού σχεδίου στα Ο.Τ. 21-38-39-54-55-56 |
| Τέμενος | 402/Δ/1987-05-14 | Καθορισμός ορίων οικισμού |
| | 944/Δ/2003-09-10 | Έγκριση ρυμοτομικού σχεδίου |

Πηγή: e-poleodomia, *ιδία επεξεργασία*

Η ποιότητα του οδικού δικτύου δεν είναι το ίδιο ικανοποιητική στο σύνολο των οικισμών. Κυριαρχούν κυρίως θέματα που σχετίζονται τόσο με τις υφιστάμενες υποδομές, όσο και με τη συντήρησή τους (απαιτούμενες ασφαλτοστρώσεις, κλπ.) Πιο ειδικά, η εικόνα του οδικού δικτύου στο σύνολο των οικισμών, έχει ως εξής:

- Στο 50% του συνόλου των οικισμών, η ποιότητα του οδικού δικτύου χαρακτηρίζεται ως μέτρια. Περιλαμβάνει τους οικισμούς Άνω Πυξάρι, Τείχος, Μαρμαριά, Μικρολιβάδι, Θαμνωτό, Μαυροκορδάτος, Πελεκητή, Πτελέα, Θόλος, Κάτω Θόλος, Αηδονόκαστρο, Καπνόφυτο, Καρποφόρο, Μεσοχώρι, Ξάγναντο, Παρανέστι, Περίβλεπτο και Διπτόταμα.
- Σημαντικό είναι το ποσοστό των οικισμών (περίπου 40%) όπου η κατάσταση του οδικού δικτύου χαρακτηρίζεται ως κακή. Πρόκειται για τους οικισμούς Γύρος, Υψηλόκαστρο, Πρινόλοφος, Δρυμότοπος, Παλιάμπελα, Πλατανόβρυση,

Τερψιθέα, Χαμοκέρασα, Κρήνη, Στέρνα, Πολυνέρι, Πολύσυκο, Τέμενος, Πρασινάδα και Σίλλη.

- Σε πολύ μικρό αριθμό οικισμών (μόλις 3), το οδικό δίκτυο χαρακτηρίζεται καλό ποιοτικά. Πρόκειται για τους οικισμούς Αδριανή, Νικηφόρος και Πλατανιά, που υπάγονται χωρικά στη Δ.Ε. Νικηφόρου.

Οι κυριότερες ανάγκες του υφιστάμενου οδικού δικτύου αφορούν στα εξής:

- **Πεζοδρομήσεις** στους οικισμούς Μαρμαριά, Νικηφόρος, Μαυροκορδάτος, Πλατανιά, Πτελέα, Θόλος, Κάτω Θόλο, Αηδονόκαστρο, Καπνόφυτο, Καρποφόρο, Μεσοχώρι, Ξάγναντο, Παρανέστι, Περίβλεπτο και Διπτόταμα.
- **Ασφαλτοστρώσεις** στους οικισμούς Γύρος, Τείχος, Υψηλόκαστρο, Μικρολίβαδο, Θαμνωτό, Πελεκητή, Πρινόλοφος, Δρυμότοπος, Παλιάμπελα, Πλατανόβρυση, Τερψιθέα, Χαμοκέρασα, Πολυνέρι, Πολύσυκο, Τέμενος, Πρασινάδα και Σίλλη.
- **Υποδομές** (σηματοδότες, κλπ.) στους οικισμούς Αδριανή και Άνω Πυξάρι.

Εικόνα 13: Ποιοτική αξιολόγηση οδικού δικτύου οικισμών Δ. Παρανεστίου



Ως προς τη διαθεσιμότητα χώρων στάθμευσης, σε γενικές γραμμές κρίνονται ως επαρκείς στο σύνολο των οικισμών του Δήμου. Ωστόσο, ανάγκες για νέους χώρους στάθμευσης καταγράφονται στο χώρο του κλειστού γυμναστηρίου στον οικισμό της Αδριανής, στις φυλακές του Νικηφόρου και στο κέντρο του οικισμού του Παρανεστίου.

Οι υφιστάμενοι κοινόχρηστοι χώροι, στο μεγαλύτερο μέρος των οικισμών χαρακτηρίζονται από μέτρια ποιοτική κατάσταση.

Ανάγκες σε νέους ΚΧ και σε εξοπλισμό καταγράφονται στο σύνολο των οικισμών του Δήμου, με εξαίρεση τον οικισμό της Αδριανής. Στο πλαίσιο της αναβάθμισης των κοινόχρηστων χώρων των οικισμών, ο Δήμος έχει ήδη προχωρήσει:

- στην ανάπτυξη της Πλατείας στο Παρνεστί και την ανάπτυξη των κοινόχρηστων χώρων του οικισμού της Πλατανιάς.
- Στην ανάπτυξη των πάρκων και κήπων σε όλους τους οικισμούς του Δήμου.

Στο πλαίσιο της μελέτης Τοπικού Πολεοδομικού Σχεδίου¹⁶ που υλοποιεί ο Δήμος Παρνεστίου θα ληφθούν θέματα συνολικού σχεδιασμού που αφορούν στην αναβάθμιση των οικισμών στο σύνολό τους και ειδικότερα σε θέματα βελτίωσης του οδικού δικτύου, στη δημιουργία κοινόχρηστων χώρων και χώρων πρασίνου (πλατείες, πάρκα, παιδικές χαρές), στην εξασφάλιση χώρων στάθμευσης, κ.λπ.

Αναλύοντας την ποιοτική κατάσταση των κατοικιών, παρατηρούμε ότι οι περισσότερες (~31%) είναι παλιά κτίρια, τα οποία κατασκευάστηκαν προ του 1945. Ακολούθως, από το 1945 έως και το 1970 έχει κατασκευαστεί το 35,42% των υφιστάμενων κτισμάτων, ενώ χαρακτηριστικό είναι ότι οι νεότερες κατοικίες (με έτος κατασκευής από το 2000 και έπειτα) ανέρχονται μόλις στο 5,91% του συνόλου των κατοικιών του Δήμου. Ο κύριος τύπος κατοικιών είναι αυτός της μονοκατοικίας. Το μεγαλύτερο μέρος των κτιρίων κατοικείται, ενώ αξιολογικά είναι και τα ποσοστά των κενών κατοικιών, τα οποία ανέρχονται στο 40%. Χαρακτηριστικό μάλιστα είναι ότι το 76,62% των κενών κατοικιών χρησιμοποιούνται ως δευτερεύουσα ή εξοχική κατοικία, γεγονός που συνδέεται είτε με την επιστροφή πληθυσμού κατά τους θερινούς μήνες είτε απλά με τη διατήρηση κατοικίας στο πλαίσιο οικογενειακών δεσμών.

Στο Δήμο Παρνεστίου δεν υπάρχει οικισμός χαρακτηρισμένος ως Παραδοσιακός. Ωστόσο, υπάρχει σημαντικός αριθμός εγκαταλελειμμένων (πχ Διπόταμα, Ποταμάκια,

¹⁶ Η μελέτη είναι ενταγμένη στον Άξονα Προτεραιότητας 2 «Βελτίωση της ελκυστικότητας της Περιφέρειας ως τόπου εγκατάστασης επιχειρήσεων και ατόμων» του Επιχειρησιακού Προγράμματος «Ανατολική Μακεδονία και Θράκη» 2014-2020 που συγχρηματοδοτείται από το Ευρωπαϊκό Ταμείο Περιφερειακής Ανάπτυξης Σήμερα, ο Δήμος Παρνεστίου βρίσκεται στη διαδικασία έγκρισης των τευχών διακήρυξης του συγκεκριμένου έργου από την αρμόδια Διαχειριστική Αρχή. Ο προϋπολογισμός του ανέρχεται σε 977.308,08 ευρώ.

κλπ.) ή περιστασιακά κατοικημένων οικισμών (πχ Τραχώνι), οι οποίοι ωστόσο διατηρούν αναλλοίωτη την αρχιτεκτονική τους μορφή, αυτή της αυτόχθονης αγροτικής αρχιτεκτονικής που συναντάται στον ευρύτερο Βαλκανικό χώρο. Πιο ειδικά, αξιόλογα κτίσματα αγροτικής αρχιτεκτονικής συναντώνται στον Άνω Θόλο, στο Καπνόφυτο, στην Κρήνη και στην Πρασινάδα. Από τους μεγαλύτερους οικισμούς, ο οικισμός του Νικηφόρου παρουσιάζει σχετικά ενδιαφέροντα στοιχεία οικιστικού συνόλου, διατηρώντας σε σημαντικό βαθμό τον παραδοσιακό του χαρακτήρα. Επίσης, αξιόλογα κτίσματα (ιδιοκτησίας ΟΣΕ), υπάρχουν κατά μήκος του σιδηροδρομικού δικτύου που διασχίζει τους οικισμούς του Δήμου, η αξιοποίηση των οποίων θα μπορούσε να συμβάλλει στην ολοκληρωμένη ανάδειξη και διατήρησή τους. Τέλος, θα πρέπει να σημειωθεί, ότι στον οικισμό Μεσοχώρι, που αρχικά είχε δημιουργηθεί για τις ανάγκες στέγασης των εργαζομένων κατά τη διάρκεια της κατασκευής των φραγμάτων της ΔΕΗ¹⁷, ο Δήμος προχωρά στην ανάπλαση του συνόλου του χώρου μέσω της δημιουργίας υποδομών φιλοξενίας.

Σε γενικές γραμμές, η ανάπτυξη ενός ολοκληρωμένου σχεδίου καταγραφής, αξιολόγησης και αξιοποίησης (ή επανάχρησής τους) των αξιόλογων κτισμάτων και οικιστικών συνόλων της περιοχής θα συνέβαλλε σημαντικά τόσο στην ανάδειξή τους, όσο και στην ενίσχυση της ελκυστικότητας του αστικού περιβάλλοντος, γεγονός με πολλαπλασιαστικά οφέλη για την τοπική οικονομία της περιοχής.

¹⁷ Σήμερα χρησιμοποιείται από το Κέντρο Περιβαλλοντικής Εκπαίδευσης Παρανεστίου για τις ανάγκες στέγασης μαθητών που το επισκέπτονται.

Α.1.3.10 Βασικά Δίκτυα υποδομής

Α.1.3.10.1. Δίκτυο ύδρευσης

Σύμφωνα με την υπ. αριθ. 706/16.7.2010 (ΦΕΚΒ'/1383/2.9.2010) Απόφαση της Εθνικής Επιτροπής Υδάτων, η έκταση των υδάτων του Δήμου Παρανεστίου ανήκει σε δύο υδατικά διαμερίσματα (ΥΔ): στο ΥΔ Ανατολικής Μακεδονίας-Θράκης κατά 21% (GR11) και το ΥΔ Θράκης (GR12) σε ποσοστό 79%.

Στα διοικητικά όρια του Δήμου καταγράφονται σημαντικοί υδάτινοι πόροι καθώς και σημαντικές υποδομές διαχείρισής τους. Σήμερα, στο Δήμο Παρανεστίου η διαχείριση του δικτύου ύδρευσης γίνεται από την Τεχνική Υπηρεσία του Δήμου, δεδομένου ότι δεν έχει συσταθεί αρμόδια δημοτική επιχείρηση.

Η ύδρευση γίνεται μέσω απόληψης υδάτων από πηγές, ενώ μικρό μέρος των υδρευτικών αναγκών καλύπτεται και από ιδιωτικές τοπικές γεωτρήσεις. Πιο αναλυτικά, τα στοιχεία σχετικά με την ποσότητα και την ποιότητα υδάτων ανά πηγή αποτυπώνονται στον Πίνακα 24 που ακολουθεί.

Πίνακας 24: Υφιστάμενα Υδροδοτικά Συστήματα (πυρήνες ύδρευσης) Δήμου Παρανεστίου

| | |
|---|---|
| ➤ <u>Δίκτυο Νικηφόρου - 5 οικισμοί/κοινότητες</u> Νικηφόρος, Ψηλόκαστρο, Πυξάρι, Τείχος, Υψηλή Ράχη | ➤ <u>Δίκτυο Παρανεστίου - 9 οικισμοί/κοινότητες</u> Παρανέστι, Πολύσυκο, Ξάγναντο, Περίβλεπτο, Μεσοχώρι, Καρποφόρο, Τέμενος, Καπνόφυτο, Αηδονόκαστρο |
| ➤ <u>Δίκτυο Μεικτό Νικηφόρου – 1 οικισμός/κοινότητα</u> Νικηφόρος | ➤ <u>Δίκτυο Κάτω Θόλου – 1 οικισμός/κοινότητα</u> Κάτω Θόλος |
| <u>Δίκτυο Φυλακές Νικηφόρου – 1 οικισμός/κοινότητα</u> Φυλακές Νικηφόρου | ➤ <u>Δίκτυο Δρατσίστας (Μελισσοχωρίου) – 1 οικισμός/κοινότητα</u> Μελισσοχώρι |
| <u>Δίκτυο Αδριανής - 1 οικισμός/κοινότητα</u> Αδριανή | ➤ <u>Δίκτυο Μικροχωρίου – 1 οικισμός/κοινότητα</u> Μικροχώρι |
| ➤ <u>Δίκτυο Πλατανιά – 8 οικισμοί/κοινότητες</u> Πλατανιά, Πλατανόβρυση, Πτελέα, Μαυροκορδάτος, Πρινόλοφος, Πελεκήτη, Παλιάμπελα, Τερψιθέα | ➤ <u>Δίκτυο Οικισμός ΔΕΗ – 1 οικισμός/κοινότητα</u> Περίβλεπτο |
| ➤ <u>Δίκτυο Δρυμότοπου – 1 οικισμός/κοινότητα</u> Δρυμότοπος | ➤ <u>Δίκτυο Πολυερίου – 1 οικισμός/κοινότητα</u> Πολυέρι |
| ➤ <u>Δίκτυο Άνω Θόλου – 1 οικισμός/κοινότητα</u> Άνω Θόλος | ➤ <u>Δίκτυο Κρήνης – 2 οικισμοί/κοινότητες</u> Αμισσηνόν, Κρήνη |
| ➤ <u>Δίκτυο Στέρνας – 1 οικισμός/κοινότητα</u> Στέρνα | ➤ <u>Δίκτυο Πρασινάδας – 1 οικισμός/κοινότητα</u> Πρασινάδα |
| ➤ <u>Δίκτυο Διπόταμου – 1 οικισμός/κοινότητα</u> Διπόταμα | ➤ <u>Δίκτυο Σίλλης-Πρασινάδας – 1 οικισμός/κοινότητα</u> Σίλλη |
| ➤ <u>Δίκτυο Τραχωνίου – 1 οικισμός/κοινότητα</u> Τραχώνι | |

ΕΠΙΧΕΙΡΗΣΙΑΚΟ ΣΧΕΔΙΟ ΔΗΜΟΥ ΠΑΡΑΝΕΣΤΙΟΥ 2024-2029
Φάση Α': Στρατηγικός Σχεδιασμός

Πηγή: Δήμος Παρνεστίου, Ίδια επεξεργασία

Η συνολική ετήσια απολήψιμη ποσότητα υδάτων ανέρχεται σε 1.436,22m³ · εκ των οποίων τα 780m³ καλύπτουν τις ανάγκες ύδρευσης και τα υπόλοιπα τις ανάγκες άρδευσης. Για την συλλογή και διανομή του νερού υπάρχουν συνολικά 47 δεξαμενές (20 στην Δ.Ε. Νικηφόρου και 27 στη Δ.Ε. Παρνεστίου). Ειδικότερα, η κατανομή των δεξαμενών και τα τεχνικά χαρακτηριστικά του δικτύου ύδρευσης ανά οικισμό αποτυπώνονται στον πίνακα 25 που ακολουθεί.

Πίνακας 25: Τεχνικά χαρακτηριστικά δεξαμενών ύδρευσης/οικισμό στο Δήμο Παρνεστίου

| Α/Α | ΚΩΔ. ΔΕΞΑΜΕΝΗΣ | ΟΝΟΜΑΣΙΑ ΔΕΞΑΜΕΝΗΣ (ΔΞ) | ΕΓΣΑ 87 | | Υλικά Κατασκευής Χωρητικότητα (m ³) |
|--|----------------|----------------------------|---------|---------|---|
| | | | Χ | Ψ | |
| ΖΠΝ1 ΑΔΡΙΑΝΗ | | | | | |
| 1 | Δ30 | Δεξαμενή Αδριανής | 521915 | 4554606 | Ο.Σ. / 400 |
| ΖΠΝ2α ΝΙΚΗΦΟΡΟΣ- ΜΑΡΜΑΡΙΑ | | | | | |
| 2 | Δ4 | Δεξαμενή Νικηφόρου | 525616 | 4557349 | Ο.Σ. / 300 |
| 3 | Δ50 | Δεξαμενή Μαρμαριάς | 528403 | 4557249 | Ο.Σ. / 50 |
| ΖΠΝ2β ΦΥΛΑΚΕΣ ΝΙΚΗΦΟΡΟΥ | | | | | |
| 4 | ΔΦΥΛ | Δεξαμενή Φυλακών Νικηφόρου | 525625 | 4557439 | Προσεχής Λειτουργία |
| ΖΠΝ3 ΑΝΩ ΠΥΞΑΡΙ - ΨΗΛΟΚΑΣΤΡΟ - ΓΥΡΟΣ - ΤΕΙΧΟΣ - ΜΙΚΡΟΛΙΒΑΔΟ | | | | | |
| 5 | Δ5 | Δεξαμενή Τείχους | 527380 | 4560499 | Ο.Σ. / 300 |
| ΖΠΝ4 ΥΨΗΛΗ ΡΑΧΗ | | | | | |
| 6 | Δ6 | Δεξαμενή Υψηλής Ράχης | 529211 | 4562222 | Λίθινη / 200 |
| 7 | Δ7 | Δεξαμενή Υψηλής Ράχης | 529377 | 4561209 | Λίθινη / 300 |
| ΖΠΝ5 ΜΑΥΡΟΚΟΡΔΑΤΟΣ – ΠΡΙΝΟΛΟΦΟΣ | | | | | |
| 8 | Δ9 | Δεξαμενή Μαυροκορδάτου | 531 595 | 4563373 | Ο.Σ. / 30 |
| 9 | Δ11 | Δεξαμενή Πρινόλοφου | 532408 | 4561026 | Μεταλλική / 50 |
| ΖΠΝ6 ΘΑΜΝΩΤΟ – ΠΤΕΛΕΑ - ΠΛΑΤΑΝΙΑ – ΠΕΛΕΚΗΤΗ – ΠΛΑΤΑΝΟΒΡΥΣΗ – ΠΑΛΙΑΜΠΕΛΑ - ΧΑΜΟΚΕΡΑΣΑ | | | | | |
| 10 | Δ16 | Δεξαμενή Πλατάνια | 534725 | 4559044 | Ο.Σ. / 150 |
| 11 | Δ21 | Δεξαμενή Πτελέας | 537580 | 4561854 | Ο.Σ. / 300 |
| 12 | Δ60 | Δεξαμενή Πελεκητής | 534018 | 4557868 | Ο.Σ. / 200 |
| 13 | Δ62 | Δεξαμενή Πλατανόβρυσης | 532078 | 4556964 | Ο.Σ. / 100 |
| 14 | Δ63 | Δεξαμενή Γ16 | 530958 | 4557785 | Ο.Σ. / 30 |
| ΖΠΝ7 ΤΕΡΨΙΘΕΑ - ΔΡΥΜΟΤΟΠΟΣ | | | | | |
| 15 | Δ8 | Δεξαμενή Τερψιθέας | 531069 | 4555896 | Ο.Σ. / 20 |
| 16 | Δ29 | Δεξαμενή Δρυμότοπου | 540162 | 4555508 | Ο.Σ. / 20 |
| ΖΠΝ8 ΠΑΡΑΝΕΣΤΙ – ΚΑΤΩ ΘΟΛΟΣ - ΞΑΓΝΑΝΤΟ | | | | | |
| 17 | Δ31 | Δεξαμενή Παρνεστίου | 541719 | 4568477 | Ο.Σ. / 50 |
| 18 | Δ48 | Δεξαμενή Παρλόγλου | 542713 | 4569222 | Ο.Σ. / 20 |
| 19 | Δ32 | Δεξαμενή Κάτω Θόλου | 542723 | 4568481 | Ο.Σ. / 35 |

ΕΠΙΧΕΙΡΗΣΙΑΚΟ ΣΧΕΔΙΟ ΔΗΜΟΥ ΠΑΡΑΝΕΣΤΙΟΥ 2024-2029
Φάση Α': Στρατηγικός Σχεδιασμός

| Α/Α | ΚΩΔ. ΔΕΞΑΜΕΝΗΣ | ΟΝΟΜΑΣΙΑ ΔΕΞΑΜΕΝΗΣ (ΔΞ) | ΕΓΣΑ 87 | | Υλικά Κατασκευής Χωρητικότητα (m ³) |
|--|----------------|-------------------------|---------|---------|---|
| | | | Χ | Ψ | |
| 20 | Δ28 | Δεξαμενή Ξάγγαντου | 540639 | 4569756 | Ο.Σ. / 35 |
| ΖΠΝ9 ΠΟΛΥΣΥΚΟ – ΔΡΑΤΣΙΣΤΑ (ΜΕΛΙΣΣΟΧΩΡΙ)- ΜΙΚΡΟΧΩΡΙ* - ΤΕΜΕΝΟΣ – ΜΕΣΟΧΩΡΙ – ΑΗΔΟΝΟΚΑΣΤΡΟ- ΚΑΠΝΟΦΥΤΟ | | | | | |
| 21 | Δ22 | Δεξαμενή Πολυσύκου | 538742 | 4572404 | Ο.Σ. / 25 |
| 22 | Δ25 | Δεξαμενή Τεμένους | 539364 | 4570047 | Ο.Σ. / 20 |
| 23 | Δ27 | Δεξαμενή Μεσοχωρίου | 538882 | 4568672 | Ο.Σ. / 40 |
| 24 | Δ26 | Δεξαμενή Αηδηνοκάστρου | 539485 | 4567397 | Ο.Σ. / 25 |
| 25 | Δ30 | Δεξαμενή Καπνοφυτου | 541156 | 4566957 | Ο.Σ. / 35 |
| 26 | Δ14 | Δεξαμενή Μελισσοχωρίου | 534362 | 4573501 | Ο.Σ. / 25 |
| 27 | Δ20 | Δεξαμενή Μικροχωρίου | 537109 | 4573321 | Ο.Σ. / 50 |
| ΖΠΝ10 ΚΑΡΠΟΦΟΡΟΣ – ΠΕΡΙΒΛΕΠΤΟ - ΔΕΗ ΜΕΣΟΧΩΡΙΟΥ | | | | | |
| 28 | Δ23 | Δεξαμενή Καρποφόρου | 538732 | 4569626 | Λίθινη / 35 |
| 29 | Δ12 | Δεξαμενή Περιβλέπτου 1 | 533743 | 4570128 | Λίθινη / 35 |
| 30 | Δ13 | Δεξαμενή Περιβλέπτου 2 | 533981 | 4570149 | Ο.Σ. / 35 |
| 31 | Δ15 | Δεξαμενή Περιβλέπτου 3 | 534597 | 4570088 | Ο.Σ. / 35 |
| 32 | Δ68 | Δεξαμενή Περιβλέπτου 4 | 533490 | 4570113 | Ο.Σ. / 320 |
| 33 | Δ45 | Δεξαμενή Οικισμού ΔΕΗ | 538883 | 4568672 | Ο.Σ. / 45 |
| ΖΠΝ11 ΠΟΛΥΝΕΡΙ | | | | | |
| 34 | Δ17 | Δεξαμενή Πολυνερίου | 536092 | 4566376 | Ο.Σ. / 30 |
| 35 | Δ18 | Δεξαμενή Πολυνερίου | 536094 | 4566201 | Ο.Σ. / 30 |
| 36 | Δ19 | Δεξαμενή Πολυνερίου | 536438 | 4566441 | Ο.Σ. / 30 |
| ΖΠΝ12 ΑΝΩ ΘΟΛΟΣ - ΚΡΗΝΗ - ΣΤΕΡΝΑ | | | | | |
| 37 | Δ33 | Δεξαμενή Άνω Θόλου 1 | 543584 | 4571345 | Ο.Σ. / 40 |
| 38 | Δ34 | Δεξαμενή Άνω Θόλου 2 | 543610 | 4571552 | Ο.Σ. / 25 |
| 39 | Δ36 | Δεξαμενή Κρήνης | 546917 | 4568587 | Λίθινη/ 30 |
| 40 | Δ35 | Δεξαμενή Στέρνας | 548719 | 4567035 | Ο.Σ. / 30 |
| 41 | Δ65 | Δεξαμενή Στέρνας 2 | 547634 | 4566560 | Ο.Σ. / 35 |
| ΖΠΝ13 ΠΡΑΣΙΝΑΔΑ - ΣΙΛΛΗ | | | | | |
| 42 | Δ43 | Δεξαμενή Πρασινάδας 1 | 545769 | 4578649 | Ο.Σ. / 50 |
| 43 | Δ44 | Δεξαμενή Πρασινάδας 2 | 545832 | 4578876 | Ο.Σ. / 65 |
| | Δ71 | Δεξαμενή Πρασινάδας 3 | 545803 | 4578986 | Ο.Σ. / 35 |
| 44 | Δ15 | Δεξαμενή Σίλλης | 544009 | 4577896 | Ο.Σ. / 8 |
| ΖΠΝ14 ΤΡΑΧΩΝΙ - ΔΙΠΟΤΑΜΑ | | | | | |
| 45 | Δ46 | Δεξαμενή Τραχωνίου 1 | 552316 | 4577075 | Ο.Σ. / 5 |
| 46 | Δ70 | Δεξαμενή Διποτάμου | 551379 | 4579235 | Λίθινη / 25 |

Πηγή: Δήμος Παρνεστίου, Ίδια επεξεργασία

Το δίκτυο ύδρευσης καλύπτει όλους τους οικισμούς του Δήμου και μπορεί να χαρακτηριστεί ποιοτικά ως καλό. Τα τελευταία χρόνια έχουν γίνει σημαντικά έργα αναβάθμισης του και αντικατάστασης των σωλήνων αμιάντου στο μεγαλύτερο μήκος του. Η συνολική ετήσια κατανάλωση για το έτος 2023 ανήλθε σε 240.463m³ και η αντίστοιχη μέση ετήσια κατανάλωση ανά άτομο σε 84,6m³.

Για τον Δήμο υφίσταται εγκεκριμένος κανονισμός του Δικτύου Ύδρευσης, ο οποίος εγκρίθηκε ομόφωνα στην υπ' αριθμ. 23/12-12-2018 Τακτική Συνεδρίαση του Δημοτικού Συμβουλίου Παρνεστίου (ΑΔΑ: 6Λ3ΝΩΞΗ-ΞΩ3). Ήδη έχουν προχωρήσει και αναμένεται να υλοποιηθούν το επόμενο χρονικό διάστημα δράσεις εκσυγχρονισμού και αναβάθμισης του υφιστάμενου δικτύου ύδρευσης οι σημαντικότερες εκ των οποίων αφορούν:

- Την προετοιμασία και την υποβολή πρότασης για την αντικατάσταση των δικτύων ύδρευσης στο ΕΣΠΑ.

Από το ΠΕΠ ΑΜΘ διατέθηκαν στο Δήμο το 2019 πόροι για την εκπόνηση και υλοποίηση Γενικού Σχεδίου Ύδρευσης και Σχεδίου Ασφάλειας Νερού. Τα γενικά σχέδια ύδρευσης, αφορούν στην ορθολογική, περιβαλλοντικά ασφαλή και βιώσιμη διαχείριση των υδατικών πόρων που τροφοδοτούν τα δίκτυα ύδρευσης, ενώ τα σχέδια ασφαλείας νερού αφορούν στη διασφάλιση της ποιότητας και της καταλληλότητας του πόσιμου νερού. Η υλοποίηση του Γενικού Σχεδίου Ύδρευσης περιλαμβάνεται στον μεσοπρόθεσμο προγραμματισμό του Δήμου Παρνεστίου.

Σε γενικές γραμμές, ως προς το δίκτυο ύδρευσης του Δήμου, κρίνεται ως ιδιαίτερως σημαντική η αντικατάσταση /αναβάθμιση των σωλήνων αμιάντου ώστε να καλύπτουν το 100% του δικτύου. Επίσης, έμφαση θα πρέπει να δοθεί:

- στην αντιμετώπιση των ελλείψεων υδροδότησης, λόγω της υπερκατανάλωσης που λαμβάνει χώρα κυρίως κατά τους θερινούς μήνες,
- στην ορθολογική αξιοποίηση και εκμετάλλευση του υδατικού δυναμικού της περιοχής, και
- στον αυτοματισμό της παρακολούθησης εισροών και εκροών στο σύστημα ύδρευσης και άρδευσης, με στόχο την ελαχιστοποίηση των απωλειών και την προστασία του δικτύου από παράνομες συνδέσεις.

A.1.3.10.2. Αποχετευτικό δίκτυο

Η διαχείριση των υγρών αποβλήτων διαφοροποιείται ανάμεσα στους οικισμούς του Δήμου. Έτσι, σε ορισμένους γίνεται μέσω αποχετευτικού δικτύου, ενώ σε αρκετούς δεν υφίσταται δίκτυο με αποτέλεσμα η διάθεση να γίνεται σε χωνευτικούς βόθρους. Ελάχιστοι είναι οι οικισμοί που διαθέτουν δίκτυο παροχέτευσης ομβρίων. Εγκαταστάσεις επεξεργασίας λυμάτων δεν υπάρχουν σε κανέναν από τους οικισμούς του Δήμου.

Στον Πίνακα 26 που ακολουθεί παρουσιάζεται αναλυτικά η κατάσταση και το είδος του δικτύου ανά οικισμό στο σύνολο του Δήμου.

Πίνακας 26: Τεχνικά χαρακτηριστικά αποχετευτικού δικτύου ανά οικισμό στο Δήμο Παρανεστίου

| Οικισμός | Δίκτυο Αποχέτευσης | Είδος Δικτύου | Κατάσταση |
|-------------------------|--------------------|---------------|-----------|
| Δ.Ε. ΝΙΚΗΦΟΡΟΥ | | | |
| Αδριανή | Ναι | Χωριστικό | Καλή |
| Νικηφόρος | Ναι | Παντορροϊκό | Καλή |
| Πλατανόβρυση | Ναι (τμηματικό) | Παντορροϊκό | Καλή |
| Πλατανιά | Ναι | Χωριστικό | Καλή |
| Πρινόλοφος | Ναι (τμηματικό) | Παντορροϊκό | Καλή |
| Ψηλή Ράχη | Ναι (τμηματικό) | Παντορροϊκό | Καλή |
| Μαρμαριά | Χωρίς δίκτυο | | |
| Τερψιθέα | | | |
| Πτελέα | | | |
| Καβαλάρι | | | |
| Μαυροκορδάτο | | | |
| Τείχος | | | |
| Δριπτόταμος | | | |
| Δ.Ε. ΠΑΡΑΝΕΣΤΙΟΥ | | | |
| Πρασινάδα | Ναι | Παντορροϊκό | |
| Παρανέστι | Ναι | Χωριστικό | |
| Κάτω Θόλος | Ναι | Χωριστικό | |
| Καρποφόρο | Ναι | Παντορροϊκό | |
| Μεσοχώρι | Ναι | Παντορροϊκό | |
| Κρήνη | Χωρίς Δίκτυο | | |
| Στέρνα | | | |
| Άνω Θόλος | | | |
| Διπόταμα | | | |
| Ξάγναντο | | | |
| Τέμενος | | | |
| Οικισμός ΔΕΗ | | | |
| Καπνόφυτο | | | |
| Αηδονόκαστρο | | | |
| Πολυνέρι | | | |
| Περίβλεπτο | | | |
| Πολύσυκο | | | |
| Σίλλη | | | |
| Μικροχώρι | | | |
| Πλατό | | | |
| Μελισσοχώρι | | | |

Πηγή: Δήμος Παρανεστίου, Ίδια επεξεργασία

Το πρόβλημα έλλειψης μονάδας βιολογικού καθαρισμού έχει ως αποτέλεσμα την ανεξέλεγκτη διάθεση των λυμάτων σε αποδέκτες (ρέματα, χείμαρροι, ρυάκια) και κατ' επέκταση την ρύπανση των υπόγειων υδροφορέων. Σημαντικό είναι επίσης και το πρόβλημα της απουσίας αποχετευτικού δικτύου σε σημαντικό αριθμό οικισμών, ενώ η

παλαιότητα και η κακή κατάσταση του αποχετευτικού δικτύου σε κάποιους οικισμούς, λειτουργούν επίσης επιβαρυντικά.

Ο Δήμος έχει προχωρήσει στην επίλυση των προβλημάτων του δικτύου αποχέτευσης στο Θαμνωτό και στην αντικατάσταση του δικτύου αποχέτευσης Λαζαρίδη. Επιπλέον στα σχέδιά του είναι η σύναψη προγραμματικής σύμβασης με τη ΔΕΥΑ Δράμας για το σχεδιασμό και κατασκευή έργων αποχέτευσης και την μεταφορά λυμάτων από την Αδριανή στον οικισμό Χωριστή του Δήμου Δράμας.

Με βάση τα παραπάνω προκύπτει η ανάγκη για την εκπόνηση ενός συνολικού σχεδιασμού αντιμετώπισης των υγρών αποβλήτων στο σύνολο του Δήμου, το οποίο θα περιλαμβάνει τόσο την ολοκλήρωση των αποχετευτικών δικτύων (κατασκευή χωριστικού δικτύου) στο σύνολο των οικισμών του Δήμου, όσο και τη δυνατότητα δημιουργίας επιμέρους μονάδων βιολογικού καθαρισμού με σκοπό την ορθολογική διαχείριση των λυμάτων. Στα πλαίσια αυτά ο Δήμος καλείται να εξετάσει εναλλακτικές επιλογές για την δημιουργία φυτικών βιολογικών καθαρισμών ή τύπου "compact" δεδομένου του μικρού αριθμού κατοίκων σε πολλούς οικισμούς.

A.1.3.10.3. Δίκτυο άρδευσης

Τα υπόγεια ύδατα της περιοχής κατατάσσονται στο Υπόγειο Υδάτινο σύστημα Δράμας GR1100050 έκτασης 736,14 km². Τα ύδατα χρησιμοποιούνται κυρίως για την κάλυψη αρδευτικών αναγκών κυρίως και δευτερευόντως για τις υπόλοιπες ανάγκες (ύδρευση, κτηνοτροφία, βιομηχανία). Πρέπει να επισημανθεί ότι το ΥΥΣ Δράμας ανήκει στη νέα ορισθείσα ως ευπρόσβλητη περιοχή στη νιτρορύπανση Λεκάνη του Αγγίτη, σύμφωνα με την ΚΥΑ 190126/2013 (ΦΕΚ 983Β'/23-04-2013).

Για τον Δήμο υφίσταται εγκεκριμένος κανονισμός λειτουργίας Δικτύου Άρδευσης, ο οποίος εγκρίθηκε ομόφωνα στην υπ' αριθμ. 23/12-12-2018 Τακτική Συνεδρίαση του Δημοτικού Συμβουλίου Παρανεστίου (ΑΔΑ: ΩΥΑΔΩΞΗ-ΞΛ8). Αρμόδιος πάροχος για τη διαχείριση των υδάτων για αγροτική χρήση είναι ο Δήμος Παρανεστίου. Το αρδευτικό δίκτυο του Δήμου χρησιμοποιείται για την άρδευση των αγροτεμαχίων που καλλιεργούνται από αγρότες και μη.

Στους περισσότερους οικισμούς δεν υπάρχει δίκτυο άρδευσης ενώ το υφιστάμενο χαρακτηρίζεται από μέτρια έως κακή ποιότητα υδάτων. Αναλυτικά τα υφιστάμενα

αρδευτικά δίκτυα ανά οικισμό, η ποιοτική κατάσταση των υδάτων και ο αριθμός των ωφελούμενων παρουσιάζεται στον Πίνακα 27 που ακολουθεί.

Πίνακας 27: Τεχνικά χαρακτηριστικά αρδευτικού δικτύου /οικισμό στο Δήμο Παρνεστίου

| Οικισμός | Δίκτυο Άρδευσης | Ποιότητα νερού | Ωφελούμενοι |
|-------------------------|---------------------|----------------|-------------|
| Δ.Ε. ΝΙΚΗΦΟΡΟΥ | | | |
| Αδριανή | Ναι | Κακή | 10 |
| Νικηφόρος | Ναι | Κακή | 5 |
| Πλατανιά | Ναι (λιμνοδεξαμενή) | Κακή | 1 |
| Δ.Ε. ΠΑΡΑΝΕΣΤΙΟΥ | | | |
| Στέρνα | Ναι | Μέτρια | 1 |
| Ξάγναντο | Ναι | Κακή | 8 |
| Μελισσοχώρι | Ναι | Κακή | 1 |

Πηγή: Δήμος Παρνεστίου, Ίδια επεξεργασία

Στο Δήμο υπάρχουν συνολικά 11 σημεία ενεργών γεωτρήσεων συνολικής παροχής 530m³ με την ποιότητα του νερού να χαρακτηρίζεται καλή (Πίνακας 28).

Πίνακας 28: Υφιστάμενες γεωτρήσεις στο Δήμο Παρνεστίου

| Θέση | Αρ. γεωτρήσεων | Παροχή m ³ | Ποιότητα νερού |
|---------------------|----------------|-----------------------|----------------|
| Αδριανή Μάη | 2 | 100 | Καλή |
| Αδριανή | 1 | 60 | Καλή |
| Νικηφόρος | 2 | 70 | Καλή |
| Νικηφόρος / Φυλακές | 1 | 100 | Καλή |
| Τείχος | 1 | 30 | Καλή |
| Ψηλή Ράχη | 1 | 60 | Καλή |
| Πλατανόβρυση | 2 | 80 | Καλή |
| Πλατανιά | 1 | 25 | Καλή |
| Καπνόφυτο | 1 | 10 | Καλή |
| Ξάγναντο | 2 | 15 | Καλή |
| Στέρνα | 1 | 10 | Καλή |

Πηγή: Δήμος Παρνεστίου, Ίδια επεξεργασία

Στην προσπάθεια αξιοποίησης του υδροδυναμικού δυναμικού της περιοχής έχουν κατασκευαστεί από τη Δ.Ε.Η. τα παρακάτω φράγματα:

- **Φράγμα Θησαυρού:** ο ταμιευτήρας του είναι ωφέλιμης χωρητικότητας 565 εκ. m³. Είναι έργο άντλησης - ταμίευσης και πολλαπλού σκοπού που ικανοποιεί τις αρδευτικές ανάγκες των γειτονικών περιοχών προσφέροντάς τους παράλληλα και αντιπλημμυρική προστασία.

- **Φράγμα Πλατανόβρυσης:** Ο ταμιευτήρας του, με ωφέλιμο όγκο 12 εκ. m³ , λειτουργεί τόσο για την παραγωγή ενέργειας όσο και ως κατάντη ταμιευτήρας για το αναστρέψιμο υδροηλεκτρικό έργο του Θησαυρού.

Επιπλέον είναι σε διαδικασία εξέλιξης η κατασκευή του φράγματος Τεμένους το οποίο αποτελούσε πάγιο αίτημα φορέων του Νομού Δράμας. Μέσω του έργου θα παράγεται υδροηλεκτρική ενέργεια ενώ θα δοθεί η δυνατότητα άρδευσης των αγροκτημάτων της περιοχής. Παράλληλα θα συμβάλλει στην αντιπλημμυρική προστασία καθώς επίσης και τον εμπλουτισμό του υδροφόρου ορίζοντα.

Συνοψίζοντας, όσον αφορά την ποιοτική αξιολόγηση του δικτύου άρδευσης, σημειώνεται υψηλός κίνδυνος υποβάθμισης της ποιότητας των υπόγειων υδάτων λόγω των ανθρωπογενών πιέσεων. Από την άλλη είναι δεδομένη η ανάγκη επέκτασης του αρδευτικού δικτύου και σε άλλους οικισμούς αλλά και η διάνοιξη νέων γεωτρήσεων για την κάλυψη των αναγκών. Απαιτούνται επομένως συγκεκριμένες δράσεις ορθολογικής αξιοποίησης και εκμετάλλευσης των υπογείων υδάτων, με στόχο την ελαχιστοποίηση των επιπτώσεων στο περιβάλλον και τα παρακείμενα οικοσυστήματα.

A.1.3.10.3. Στερεά απόβλητα

Η διαχείριση των στερεών αποβλήτων του Δήμου γίνεται από τον Φορέα Διαχείρισης Στερεών Αποβλήτων της Περιφέρειας Ανατολικής Μακεδονίας – Θράκης με τον διακριτικό τίτλο: «ΔΙ.Α.Α.ΜΑ.Θ. Α.Ε.». Ο φορέας έχει την μορφή Αναπτυξιακής Ανώνυμης Εταιρείας και λειτουργεί ως Περιφερειακός Φορέας Διαχείρισης Στερεών Αποβλήτων (Φο.Δ.Σ.Α.) των Ο.Τ.Α. της Περιφέρειας Ανατολικής Μακεδονίας - Θράκης, όπως επιβεβαιώθηκε και με την αριθμ. πρωτ. 20875/22-01-2013 Διαπιστωτική Πράξη του Γ.Γ. Αποκεντρωμένης Διοίκησης Μακεδονίας Θράκης.

Η ΔΙ.Α.Α.ΜΑ.Θ. Α.Ε., ως Περιφερειακός ΦΟ.Δ.Σ.Α. της ΠΑΜΘ, διαχειρίζεται όλες τις υποδομές διαχείρισης στερεών αποβλήτων που της έχουν παραχωρηθεί από την Περιφέρεια ΑΜΘ στα πλαίσια λειτουργίας του ΠΕΣΔΑ σε όλες ανεξαιρέτως τις Π.Ε. της Περιφέρειας, όπως Κέντρα Διαλογής Ανακυκλώσιμων Υλικών, Σταθμούς Μεταφόρτωσης Απορριμμάτων, Μηχανολογικό εξοπλισμό (οχήματα, συρμούς μεταφόρτωσης απορριμμάτων, κάδους μηχανικής αποκομιδής κ.α.). Επιπλέον, η ΔΙ.Α.Α.ΜΑ.Θ. Α.Ε. οργανώνει σε συνεργασία με τους Δήμους - μετόχους της και συμμετέχει σε συστήματα συλλογικής εναλλακτικής διαχείρισης συσκευασιών και άλλων

προϊόντων κατά την έννοια του Νόμου 2939/2001. Τέλος μέσω Επιχειρησιακών Προγραμμάτων υλοποιεί ποικίλα έργα με σκοπό τη συμπλήρωση των ήδη υφιστάμενων υποδομών του ΠΕΣΔΑ διαθέτοντας προς τούτο τεχνικά μέσα αλλά και εξειδικευμένο επιστημονικό προσωπικό με τεχνογνωσία σε θέματα τεχνολογίας και διαχείρισης περιβάλλοντος.

Ο Δήμος έχει εκπονήσει Τοπικό Σχέδιο Διαχείρισης Απορριμμάτων, ακολουθώντας τις κατευθύνσεις του Οδηγού Σύνταξης Τοπικού Σχεδίου Διαχείρισης Αποβλήτων, που απεστάλη στο Δήμο με το υπ. αριθμ. πρωτ. 4264/7-07-2015 έγγραφο του ΦΟΔΣΑ Ανατολικής Μακεδονίας και Θράκης, της ΔΙ.Α.ΑΜ.Α.Θ. ΑΑΕ.

Τα Τοπικά Σχέδια Δράσης των Δήμων εντάσσονται στη νέα πολιτική διαχείρισης αποβλήτων που διαγράφεται τόσο σε εθνικό όσο και περιφερειακό επίπεδο και έχει ως κύριο στόχο η διαχείριση του μεγαλύτερου μέρους των αποβλήτων να γίνεται σε επίπεδο Δήμου (ή μιας διαδημοτικής συνεργασίας), αποκεντρωμένα, με συνέπεια τη δραστική μείωση των αποβλήτων που παραμένουν σε σύμμεικτη μορφή και οδηγούνται σε επεξεργασία και σε τελική διάθεση.

Η συνολική ετήσια παραγόμενη ποσότητα ΑΣΑ για το 2023¹⁸ ανήλθε σε 1.906 τόνους με την κατανομή τους σε επιμέρους κατηγορίες να παρουσιάζεται στον παρακάτω Πίνακα:

Πίνακας 29: Συνολική Παραγωγή (σε τόνους) Αστικών Στερεών Αποβλήτων στο Δήμο Παρανεστίου

| Βάσει Ζυγολογίων & εκτιμήσεων Δήμου | απόβλητα εταιριών / βιομηχανιών / ιδιωτών | Ανακυκλώσιμα προς ΚΔΑΥ | Ποσότητες γυαλιού | ΒΕΑΣ (ΕΕΑΑ) | ΑΗΗΕ (Ανακύκλωση συσκευών) | Λαμπτήρες (Φωτοκύκλωση) | Λοιπά ΑΗΗΕ (Φωτοκύκλωση) | Μπαταρίες (Αφής) | Πράσινα Απόβλητα & Οικιακή Κομποστοποίηση | Απόβλητα δομικών εργασιών | Συνολική Παραγωγή ΑΣΑ |
|-------------------------------------|---|------------------------|-------------------|-------------|----------------------------|-------------------------|--------------------------|------------------|---|---------------------------|-----------------------|
| 1.484,4 | 25 | 84,6 | 9,7 | 24,8 | 15 | 0,03 | 0,05 | 0,13 | 57 | 205,9 | 1.906 |

Πηγή: Επικαιροποιημένο ΠΕΣΔΑ ΠΑΜΘ, στοιχεία έτους 2023

¹⁸ Δεν καταγράφεται σημαντική διαφοροποίηση με την υφιστάμενη κατάσταση

Εκτός των ΑΣΑ που παράγονται από τα νοικοκυριά έχουν εντοπιστεί οι βασικές εστίες (σημεία ειδικού ενδιαφέροντος) στις οποίες παράγεται ο μεγαλύτερος όγκος των απορριμμάτων. Τέτοια σημεία είναι:

- **Δημαρχείο:** 80% χαρτί έντυπο, συσκευασίες 15%, λοιπά 5%
- **Σχολεία – παιδικόί σταθμοί:** Χαρτί 60%, συσκευασίες 20%, οργανικά απόβλητα 20%
- **Κέντρο Υγείας - Φαρμακεία:** επικίνδυνα απόβλητα 15%, απόβλητα ΥΜ 85%
- **Κέντρο κράτησης μεταναστών:** ανακυκλώσιμα 80%, βιοαποικοδομήσιμα 20%
- **Ξενοδοχεία, χώροι εστίασης, supermarket:** χωρίς σταθερή ποσοτικοποίηση
- **Λαϊκή αγορά Παρανεστίου:** χαρτί/χαρτόνι 60%, συσκευασίες 20%, βιοαποικοδομήσιμα (κυρίως φρούτα και λαχανικά 20%)
- **Παραγωγοί αδρανών υλικών:** λατομεία 80%, κατασκευαστικά έργα και κατεδαφίσεις 20%

Δεν υπάρχει στο Δήμο ολοκληρωμένη μελέτη για την εκτίμηση της σύνθεσης των αποβλήτων. Η ποιοτική σύνθεση των ΑΣΑ βάσει πρόχειρης εκτίμησης είναι όμοια με αυτή ενός Δήμου πληθυσμού έως 40.000 κατοίκων και ετήσιας παραγωγής σύμμεικτων ΑΣΑ 13.000 τόνων:

Πίνακας 30: Μέση ποιοτική σύσταση (%) ΑΣΑ στο Δήμο Παρανεστίου (εκτίμηση)

| Υλικό | % κ.β. σύσταση |
|-----------------|----------------|
| Οργανικό Κλάσμα | 45,8% |
| Χαρτί – Χαρτόνι | 15,3% |
| Πλαστικά | 16,5% |
| Μέταλλα | 3,4% |
| Γυαλί | 4,3% |
| Ξύλο | 6% |
| Λοιπά | 8,7% |

Πηγή: Τοπικό Σχέδιο Διαχείρισης Απορριμμάτων Δήμου Παρανεστίου

Συλλογή και μεταφορά απορριμμάτων

Η συλλογή και μεταφορά των απορριμμάτων γίνεται από το προσωπικό και τα οχήματα του Δήμου. Αφού γίνει η συλλογή τους οδηγούνται στο ΣΜΑ Παρνεστίου και στη συνέχεια στο ΧΥΤΑ Καβάλας.

Ο Δήμος Παρνεστίου τα τελευταία χρόνια αντικαθιστά ετησίως τους κάδους απορριμμάτων και ανακύκλωσης με νέους. Επίσης μέσα από το πρόγραμμα ΦΙΛΟΔΗΜΟΣII έχει προμηθευτεί ένα νέο σύγχρονο απορριμματοφόρο. Στην υπηρεσία καθαριότητας απασχολούνται 3 μόνιμοι οδηγοί και 3 μόνιμοι εργάτες καθαριότητας. Ο εξοπλισμός που διαθέτει ο Δήμος αποτυπώνεται στον Πίνακα 31 που ακολουθεί.

Πίνακας 31: Υφιστάμενος εξοπλισμός διαχείρισης ΑΣΑ

| Είδος εξοπλισμού | Αριθμός |
|--|---------|
| Απορριμματοφόρο όχημα ανακύκλωσης χωρητικότητας 16m ³ | 1 |
| Απορριμματοφόρο όχημα ΑΣΑ χωρητικότητας 16m ³ | 2 |
| Απορριμματοφόρο όχημα ΑΣΑ χωρητικότητας 12m ³ | 2 |
| Κάδοι ανακύκλωσης μπλε χωρητικότητας 1000 lit | 140 |
| Κάδοι ανακύκλωσης μπλε χωρητικότητας 360 lit | 10 |
| Κάδοι ανακύκλωσης μπλε με κίτρινο καπάκι χωρητικότητας 1000 lit | 10 |
| Κάδοι μεταλλικοί χωρητικότητας 1100 lit | 146 |
| Κάδοι μεταλλικοί με πλαστικό καπάκι χωρητικότητας 770lit | 88 |
| Κάδοι πλαστικοί χωρητικότητας 140lit | 16 |
| Κάδοι πλαστικοί χωρητικότητας 1000lit | 12 |
| Κάδοι μεταλλικοί με μεταλλικό καπάκι χωρητικότητας 360lit | 284 |
| Κάδοι πλαστικοί χωρητικότητας 360lit | 45 |
| Οικιακοί Κομποστοποιητές | 52 |
| Μπλε κώδωνες γυαλιού | 6 |

Πηγή: Τοπικό Σχέδιο Διαχείρισης Απορριμμάτων Δήμου Παρνεστίου

Για τα δρομολόγια των απορριμματοφόρων υπάρχει προγραμματισμός σε εβδομαδιαία βάση, ενώ οι θέσεις των κάδων (ανακύκλωσης και σύμμεικτων) είναι καθορισμένες. Ειδικότερα, τα προγραμματισμένα δρομολόγια των απορριμματοφόρων αποτυπώνονται στον παρακάτω Πίνακα.

Πίνακας 32: Υφιστάμενα δρομολόγια απορριμματοφόρων Δήμου Παρανεστίου

| Συχνότητα Δρομολογίου | Απόσταση σε km | Εξυπηρετούμενοι Οικισμοί |
|--|----------------|---|
| 1 ^η Τρίτη κάθε 15 ημέρες | 156 | Παρανεστί, Καπνόφυτο, Αηδονόκαστρο, Μεσοχώρι, Καρποφόρο, Τέμενος, Περίβλεπτο, Ξάγναντο, Κάτω Θόλος, Κρίνη, Στέρνα |
| 2 ^η Τρίτη κάθε 15 ημέρες | 216 | Παρανεστί, Πρασινάδα, Διπόταμα, Κρίνη, Στέρνα, Κάτω Θόλος, Ξάγναντο Καπνόφυτο, Αηδονόκαστρο, Μεσοχώρι, Καρποφόρο, Τέμενος, Πολυνέρι, |
| Πέμπτη | 140 | Παρανεστί, Πρινόλοφος Μαυροκορδάτο, Μικρολίβαδο, Τερψιθέα, Πλατανόβρυση Παλιάμπελα, Χαμοκέρασα, Μαρμαριά, Νικηφόρος, (μόνο βόρεια πάνω από τις γραμμές), Πυξάρι, Ψηλόκαστρο, Τοίχος, Γύρος, Κολοκυθότοπος, Υψηλή Ράχη |
| Δευτέρα | 145 | Νικηφόρος αφετηρία, Παρανεστί, Πλατανιά, Θαμνωτό, Πελεκητή (1 φορά το μήνα), Νικηφόρο κάτω από την γραμμή, Αδριανή |
| Τετάρτη | 135 | Νικηφόρος αφετηρία, Σαχίни, Πτελέα, Κέντρο Πλατανιάς, Κέντρο Νικηφόρου και Χατζηγεωργίου PERLE (Φυλακές 2 φορές την εβδομάδα και Ταΐρης 1 φορά το μήνα), Μνήματα, Αδριανή, Οιονοποιία, Γήπεδο, Περιφέρεια Αδριανής, Κέντρο, Μνήματα |
| Παρασκευή | 150 | Νικηφόρος αφετηρία, Παρανεστί, Μεσοχώρι, Πλατανιά, Νικηφόρος κάτω από την γραμμή, Μυροβλήτης, Αδριανή, |
| Ανεξάρτητο δρομολόγιο (περίπου 1 φορά το μήνα) | 71 | Θερμιά |

Πηγή: Τοπικό Σχέδιο Διαχείρισης Απορριμμάτων Δήμου Παρανεστίου

A.1.3.10.4. Ανακύκλωση – Εναλλακτική διαχείριση

Το δίκτυο ανακύκλωσης του Δήμου περιλαμβάνει συνολικά 45 κάδους χωρητικότητας 1.000lit, 9 κάδους χωρητικότητας 360lit και 2 κώδωνες γυαλιού.

Τα προγραμματισμένα δρομολόγια για την συλλογή των ανακυκλώσιμων ΑΣΑ παρατίθενται στον ακόλουθο Πίνακα:

Πίνακας 33: Υφιστάμενα δρομολόγια απορριμματοφόρων ανακύκλωσης Δήμου Παρνεστίου

| Συχνότητα Δρομολογίου | Απόσταση σε km | Εξυπηρετούμενοι Οικισμοί |
|------------------------------|-----------------------|---|
| 1 ^η Τρίτη | 153 | Νικηφόρος αφετηρία, Αδριανή, Νικηφόρος, Τοίχος, Υψηλή Ράχη, Τερψιθέα, Πλατανόβρυση, Παλιάμπελα, Χαμοκέρασα, Πρινόλοφος Μαυροκορδάτο, Πλατανιά, Θαμνωτό Πτελέα Καρποφόρο Μεσοχώρι Καπνόφυτο Ξάγναντο Παράνεστι Κάτω Θόλος |
| 2 ^η Τρίτη | 130 | Νικηφόρος αφετηρία, Αδριανή Νικηφόρος Πλατανιά Πτελέα Μεσοχώρι Ξάγναντο Παράνεστι Κάτω Θόλος |
| 3 ^η Τρίτη | 153 | Νικηφόρος αφετηρία, Αδριανή Νικηφόρος Τοίχος Υψηλή Ράχη Τερψιθέα Πλατανόβρυση Παλιάμπελα Χαμοκέρασα Πρινόλοφος Μαυροκορδάτο Πλατανιά Θαμνωτό Πτελέα Καρποφόρο Μεσοχώρι Καπνόφυτο Ξάγναντο Παράνεστι Κάτω Θόλος Επιστροφή Νικηφόρος |
| 4 ^η Τρίτη | 200 | Νικηφόρος αφετηρία μόνο Αδριανή Νικηφόρος Πλατανιά Πτελέα Μεσοχώρι Ξάγναντο Παράνεστι Κάτω Θόλος Πρασινάδα Δράμα για απόθεση 1 φορά το μήνα Επιστροφή Νικηφόρος |

Πηγή: Τοπικό Σχέδιο Διαχείρισης Απορριμμάτων Δήμου Παρνεστίου

Οι συνεχώς αυξανόμενες ποσότητες ανακυκλώσιμων ΑΣΑ δημιουργούν πρόσθετες ανάγκες για την προμήθεια νέων κάδων και εξοπλισμού ανακύκλωσης.

Οι δράσεις ενημέρωσης και ευαισθητοποίησης πρέπει να ενισχυθούν αφενός μεν λόγω του μικρού ποσοστού των ΑΣΑ που ανακυκλώνεται και της μικρής συμμετοχής των πολιτών και αφετέρου δε δεδομένων των σημαντικών δυνατοτήτων ανάπτυξης δράσεων ανακύκλωσης και της βαρύτητας που δίνει ο Δήμος σε αυτές.

Ο Δήμος μέσω προγραμματικής σύμβασης με την Ελληνική Εταιρεία Αξιοποίησης Ανακύκλωσης Α.Ε. και τον ΦΟ.Δ.ΣΑ. της Περιφέρειας ΑΜΘ εγκατέστησε τους παραπάνω μπλε κάδους και κώδωνες καθώς και 52 οικιακούς κομποστοποιητές σε δημότες που εντάχθηκαν εθελοντικά στη δράση.

Τα ανακυκλώσιμα υλικά προσδιορίζονται σε 120 τόνος/έτος και μεταφέρονται για διαχωρισμό στο ΚΔΑΥ Δράμας. Τα υπόλοιπα οδηγούνται μέσω του ΣΜΑ Παρανεστίου στην Καβάλα για διάθεση.

Στον Δήμο δεν υπάρχουν χώροι ανεξέλεγκτης διάθεσης απορριμμάτων (ΧΑΔΑ), καθώς ένας ΧΑΔΑ που υπήρχε στον οικισμό της Πτελέας στη θέση «Σαχίνι», έχει αποκατασταθεί πλήρως.

Σύμφωνα με το ΠΕΣΔΑ της Περιφέρειας Ανατολικής Μακεδονίας – Θράκης για το Δήμο Παρανεστίου προβλέπονται:

1. Εγκατάσταση μονάδας κομποστοποίησης κατά τη μεταβατική περίοδο¹⁹
2. Στον ΣΜΑ προβλέπεται να ενσωματωθεί και 1 πράσινο σημείο
3. Δημιουργία 3 πράσινων σημείων. Εκτός του σημείου που προαναφέρθηκε τα υπόλοιπα δύο πράσινα σημεία σχεδιάζονται να χωροθετηθούν περιμετρικά σε θέσεις που θα καλύπτονται οι ανάγκες όλων των οικισμών.
4. Δημιουργία ενός Κέντρου ανακύκλωσης-εκπαίδευσης-διαλογής στην πηγή στο Παρανέστι

Ο Δήμος στα πλαίσια πρόληψης και προστασίας προχωράει στο πλύσιμο και την απολύμανση όλων των κάδων απορριμμάτων και ανακύκλωσης.

Η προώθηση της ανακύκλωσης είναι μια από τις βασικές προτεραιότητες του Δήμου και στα πλαίσια αυτά απαιτείται η οργάνωση και ανάληψη δράσεων με σκοπό την επαναχρησιμοποίηση, ανάκτηση και ανακύκλωση. Στον τομέα αυτό σημαντική συνεργασία μπορεί να αναπτυχθεί και με το Κέντρο Περιβαλλοντικής Εκπαίδευσης

¹⁹ Η μεταβατική περίοδος απεικονίζει το αναγκαίο χρονικό διάστημα και τις απαραίτητες ενέργειες στις οποίες πρέπει να προβεί η Περιφέρεια ώστε να αντιμετωπιστούν τα άμεσα προβλήματα, να προωθηθούν οι υποδομές και οι δράσεις της περιόδου ολοκληρωμένης διαχείρισης και να ενημερωθεί – ευαισθητοποιηθεί το κοινό.

καθώς και τα σχολεία πρωτοβάθμιας και δευτεροβάθμιας εκπαίδευσης με σκοπό την προώθηση δράσεων ανακύκλωσης και γενικότερα ορθολογικής διαχείρισης των απορριμμάτων.

A.1.3.10.5. Τηλεπικοινωνίες

Στο Δήμο υπάρχει εγκατεστημένο συμβατικό δίκτυο του ΟΤΕ καθώς και ασύρματα δίκτυα των υφιστάμενων παρόχων κινητής τηλεφωνίας²⁰. Συνολικά στην περιοχή είναι εγκατεστημένες 12 κεραίες των παραπάνω εταιριών οι οποίες είναι εγκεκριμένες και αδειοδοτημένες από την Εθνική Επιτροπή Τηλεπικοινωνιών και Ταχυδρομείων.

Στις απομακρυσμένες περιοχές, που το δίκτυο είναι επιφανειακό και αναλογικό, παρουσιάζονται αρκετά προβλήματα τηλεπικοινωνιών κατά τους χειμερινούς μήνες λόγω των δυσμενών καιρικών συνθηκών. Σχεδόν το σύνολο της περιοχής, καλύπτεται από δίκτυο κινητής τηλεφωνίας, ενώ παράλληλα έχουν γίνει σημαντικές αναβαθμίσεις σχετικά με την 4G κάλυψη. Το ψηφιακό σήμα Digea καλύπτει μόνο τον οικισμό Αδριανής και στους υπόλοιπους οικισμούς η κάλυψη γίνεται μέσω αναμεταδοτών που έχει εγκαταστήσει ο Δήμος. Σχετικά με το είδος των συνδέσεων μόνο οι οικισμοί Αδριανή και Παρανέστι έχουν σύνδεσεις VDSL ενώ οι υπόλοιποι έχουν συνδέσεις ADSL.

Πίνακας 34: Εγκατεστημένες κεραίες τηλεπικοινωνιών στο Δήμο Παρανεστίου

| α/α | Κωδ. θέσης | Κατηγορία | Εταιρία | Διεύθυνση |
|-----|------------|---------------|----------|--|
| 1 | 0100052 | Αδειοδοτημένη | ΟΤΕ | Πλατανιά |
| 2 | 1403498 | Αδειοδοτημένη | COSMOTE | Επί της οδού Μ. Αλεξάνδρου (κτίριο ΟΤΕ) - οικισμός Παρανεστίου |
| 3 | 1403733 | Αδειοδοτημένη | COSMOTE | Πλησίον οικισμού Παρανεστίου |
| 4 | 1403235 | Αδειοδοτημένη | COSMOTE | Πλατανιά, Νικηφόρος |
| 5 | 1000164 | Αδειοδοτημένη | VODAFONE | Πλατανιά |
| 6 | 1200746 | Αδειοδοτημένη | WIND | Πλησίον οικισμού Πλατανιάς |

²⁰ Cosmote, Wind, Vodafone

ΕΠΙΧΕΙΡΗΣΙΑΚΟ ΣΧΕΔΙΟ ΔΗΜΟΥ ΠΑΡΑΝΕΣΤΙΟΥ 2024-2029
Φάση Α': Στρατηγικός Σχεδιασμός

| α/α | Κωδ. θέσης | Κατηγορία | Εταιρία | Διεύθυνση |
|-----|------------|---------------|---------|------------------------------|
| 7 | 0100050 | Δήλωση ΕΚΚΧΟ | ΟΤΕ | Περίβλεπτο |
| 8 | 0100021 | Δήλωση ΕΚΚΧΟ | ΟΤΕ | Δρυπτόταμος |
| 9 | 0100025 | Δήλωση ΕΚΚΧΟ | ΟΤΕ | Καπνόφυτο |
| 10 | 0100060 | Δήλωση ΕΚΚΧΟ | ΟΤΕ | Πρασινάδα |
| 11 | 0100072 | Δήλωση ΕΚΚΧΟ | ΟΤΕ | Υψηλή ΡάχηΔράμας |
| 12 | 1201770 | Αδειοδοτημένη | WIND | Πλησίον οικισμού Παρανεστίου |

Πηγή: <https://keraies.eett.gr/>

Ο Δήμος έχει υλοποιήσει την Ευρωπαϊκή Δράση WiFi4EU με την ανάπτυξη υποδομών δωρεάν ασύρματης ευρυζωνικής σύνδεσης στους κατοίκους του και έχει ενταχθεί και στο αντίστοιχο Ελληνικό πρόγραμμα WiFiGR. Μέσω του συγκεκριμένου προγράμματος προχωρά ήδη στην σταδιακή αντικατάσταση όλου του ηλεκτρονικού εξοπλισμού στους περισσότερους οικισμούς.

Σε γενικές γραμμές, οι παρεχόμενες υπηρεσίες τηλεπικοινωνιών στο Δήμο Παρανεστίου χαρακτηρίζονται ως μέτριες και χρήζουν αναβάθμισης. Τα βασικά ζητήματα που πρέπει να επιλυθούν είναι η κάλυψη όλων των οικισμών με ψηφιακό τηλεοπτικό σήμα και η αναβάθμιση του δικτύου από ADSL σε VDSL σε όλους τους οικισμούς.

A.1.3.10.6. Ενέργεια

Ο Δήμος Παρανεστίου εντάσσεται στο Διασυνδεδεμένο Σύστημα Μεταφοράς και συνδέεται στην μία από τις τρεις εναέρια γραμμές διπλού κυκλώματος των 400kV, που μεταφέρουν ηλεκτρισμό από το ενεργειακό κέντρο παραγωγής της Δυτικής Μακεδονίας. Η διασυνδεδεμένη γραμμή 400kV διαβιβάζει την ηλεκτρική ενέργεια στο Δήμο μέσω:

- Εναέριας γραμμής μεταφοράς 150kVαπλού κυκλώματος έως τον Υποσταθμό Μεσαίας Τάσης Παρανεστίου.
- Εναέριας γραμμής μεταφοράς 150kV διπλού κυκλώματος έως τον Υποσταθμό Πλατανόβρυσης όπου συνδέεται και ο Υδροηλεκτρικός σταθμός παραγωγής
- Εναέριας γραμμής μεταφοράς 150kV διπλού κυκλώματος έως τον Υποσταθμό Μεσαίας Τάσης Νικηφόρου

Συμπληρωματικά με τις υποδομές συμβατικής ενέργειας, στο Δήμο Παρανεστίου υπάρχουν εγκατεστημένες και υποδομές ΑΠΕ. Με βάση τα στοιχεία της ΡΑΕ έως τον Φεβρουάριο του 2020, υπήρχαν 14 ισχύουσες άδειες παραγωγής ΑΠΕ στο Δήμο Παρανεστίου συνολικής δυναμικότητας 143,18MW.

Αναλυτικά η χωροθέτηση, η δυναμικότητα και η τεχνολογία τους αποτυπώνονται στον παρακάτω πίνακα:

Πίνακας 35: Αδειοδοτημένες εγκαταστάσεις ΑΠΕ στο Δήμο Παρανεστίου

| ΕΤΑΙΡΕΙΑ | Δ.Ε. | ΘΕΣΗ | ΙΣΧΥΣ (MW) | ΤΕΧΝΟΛΟΓΙΑ |
|--------------------------------------|--------------------------|---|-------------------|-------------------|
| ΕΝΑΛΛΑΚΤΙΚΑ ΕΝΕΡΓΕΙΑΚΑ ΣΥΣΤΗΜΑΤΑ ΑΕ | ΣΙΛΛΗΣ-ΠΑΡΑΝΕΣΤΙΟΥ | "ΕΛΛΗΝΙΚΑ" ΑΓΡΟΚΤΗΜΑ ΔΔ ΣΙΛΛΗΣ ΡΕΜΑ ΑΡΚΟΥΔΟΡΕΜΑ | 1,996 | ΜΥΗΕ |
| ΙΔΙΩΤΙΚΗ ΕΠΙΧΕΙΡΗΣΗ ΗΛΕΚΤΡΙΣΜΟΥ ΑΕ | ΝΙΚΗΦΟΡΟΥ | ΜΕΓΑΛΟΒΟΥΝΙ | 22 | ΑΙΟΛΙΚΑ |
| ΑΡΑΜΠΑΤΖΗΣ Β.Γ. | ΠΑΡΑΝΕΣΤΙΟΥ | ΡΕΜΑ ΔΙΑΒΟΛΟΡΡΕΜΑ | 1,185 | ΜΥΗΕ |
| ΝΕΓΑΑΚ ΟΕ | ΠΑΡΑΝΕΣΤΙΟΥ | ΡΕΜΑ ΟΞΥΟΣ Δ.Δ ΣΙΛΛΗΣ | 1,963 | ΜΥΗΕ |
| JURA ΑΙΟΛΙΚΑ Α.Ε.) | ΝΙΚΗΦΟΡΟΥ - ΣΤΑΥΡΟΥΠΟΛΗΣ | ΟΡΗ ΛΕΚΑΝΗΣ | 40,8 | ΑΙΟΛΙΚΑ |
| ΔΕΗ ΑΕ | ΠΑΡΑΝΕΣΤΙΟΥ | ΜΥΗΕ ΤΕΜΕΝΟΥΣ ΠΟΤΑΜΟΣ ΝΕΣΤΟΣ | 15 | ΜΥΗΕ |
| ΕΚΜΕΤΑΛΛΕΥΣΗ ΥΔΑΤΙΝΟΥ ΔΥΝΑΜΙΚΟΥ ΑΕ | ΠΑΡΑΝΕΣΤΙΟΥ | ΡΕΜΑ ΒΑΘΥΡΡΕΜΑ ΑΓΙΑ ΒΑΡΒΑΡΑ Δ.Δ. ΤΡΑΧΩΝΙΟΥ | 0,474 | ΜΥΗΕ |
| ΑΦΟΙ Η. ΟΙΚΟΝΟΜΙΔΗ Ο.Ε. "ΗΛΙΟΜΟΡΦΟΣ" | ΠΑΡΑΝΕΣΤΙΟΥ | ΚΑΤΩ ΠΟΤΑΜΙ - ΑΡΚΟΥΔΟΡΕΜΑ | 0,83 | ΜΥΗΕ |

ΕΠΙΧΕΙΡΗΣΙΑΚΟ ΣΧΕΔΙΟ ΔΗΜΟΥ ΠΑΡΑΝΕΣΤΙΟΥ 2024-2029
Φάση Α': Στρατηγικός Σχεδιασμός

| | | | | |
|----------------------------------|-----------------------|--------------------------------------|------|---------|
| ΚΑΜΠΑΣ ΑΕ | ΠΑΡΑΝΕΣΤΙΟΥ | ΡΕΜΑ ΚΑΜΠΑ Δ.Δ.ΣΙΛΛΗΣ | 3,82 | ΜΥΗΕ |
| ΝΕΓΑΑΚ ΟΕ | ΠΑΡΑΝΕΣΤΙΟΥ | ΡΕΜΑ ΤΣΟΥΚΑΛΙ Δ.Δ ΣΙΛΛΗΣ | 1,71 | ΜΥΗΕ |
| ΕΝΕΡΓΕΙΑΚΗ ΠΕΤΡΙΩΝ ΕΥΒΟΙΑΣ ΟΕ | ΠΑΡΑΝΕΣΤΙΟΥ | ΜΑΥΡΗ ΠΕΤΡΑ | 40 | ΑΙΟΛΙΚΑ |
| ΤΕΡΝΑ ΕΝΕΡΓΕΙΑΚΗ ΑΒΕΤΕ | ΠΑΡΑΝΕΣΤΙΟΥ | ΘΟΛΟΣ ΕΠΙ ΤΟΥ ΡΕΜΑΤΟΣ ΑΡΚΟΥΔΟΡΕΜΑ | 4,4 | ΜΥΗΕ |
| ΑΙΟΛΙΚΗ ΛΥΚΟΦΩΛΙΑ Α.Ε. | ΔΡΑΜΑΣ & ΝΙΚΗΦΟΡΟΥ | ΛΥΚΟΦΩΛΙΑ | 9 | ΑΙΟΛΙΚΑ |

Πηγή: ΚΑΠΕ, ίδια επεξεργασία

Ο Δήμος τα τελευταία χρόνια υλοποιεί έργα και δράσεις εξοικονόμησης ενέργειας προκειμένου να συμβάλλει στην μείωση της κατανάλωσης συμβατικής ενέργειας και το μετριασμό του φαινομένου της κλιματικής αλλαγής. Τα έργα αυτά αφορούν:

- Πρότυπα επιδεικτικά έργα εξοικονόμησης ενέργειας και αξιοποίηση ΑΠΕ στο Δημοτικό Σχολείο Αδριανής.
- Πρότυπα επιδεικτικά έργα εξοικονόμησης ενέργειας και αξιοποίηση ΑΠΕ στο Δημοτικό Σχολείο Νικηφόρου.
- Ενεργειακή αναβάθμιση του Γυμνασίου & Λυκείου Παρανεστίου.
- Λειτουργία των πρώτων 2 σταθμών φόρτισης ηλεκτρικών αυτοκινήτων (στο Δημαρχείο Παρανεστίου και στο Κοινοτικό Κατάστημα Νικηφόρου)
- Ενεργειακή αναβάθμιση των Κοινοτικών Καταστημάτων Αδριανής και Νικηφόρου καθώς και του Γυμνασίου Λυκείου Νικηφόρου και Δημοτικού Σχολείου Παρανεστίου.
- Ενεργειακή αναβάθμιση του πρώην Δημοτικού Σχολείου Πλατανιάς και του Λαογραφικού Μουσείου Πτελέας
- Ενεργειακή αναβάθμιση των αντλιοστασίων
- Την αντικατάσταση όλων των φωτιστικών των κτηρίων του Δήμου με φωτιστικά και λάμπες LED
- Συμμετοχή του Δήμου σε ενεργειακές κοινότητες
- Υποβολή πρότασης για ενεργειακή αναβάθμιση του Δημαρχείου Παρανεστίου, του Μουσείου Φυσικής Ιστορίας, του ΚΕΠ Αδριανής και του Κοινοτικού Καταστήματος Πλατανιάς

Ο Δήμος στην προσπάθεια συμβολής του στην επίτευξη των Εθνικών Στόχων για την προστασία του περιβάλλοντος και τον μετριασμό των επιπτώσεων της κλιματικής αλλαγής θα πρέπει να εξετάσει τη δυνατότητα αξιοποίησης εναλλακτικών μορφών ενέργειας. Επιπρόσθετα θα πρέπει να επεκταθεί η ενεργειακή αναβάθμιση σε όλα τα δημοτικά κτίρια που είναι σε χρήση αυτή την στιγμή. Τα κρίσιμα ζητήματα προς διερεύνηση αφορούν:

- την προώθηση κάθε μορφής συνεργασίας σε θέματα προστασίας του περιβάλλοντος.
- την εξοικονόμηση ενεργειακών πόρων που μακροπρόθεσμα οδηγούν και σε οικονομικά οφέλη για το Δήμο και τους δημότες.
- την προώθηση των Ανανεώσιμων Πηγών Ενέργειας (ΑΠΕ) που συμβάλλουν στην απεξάρτηση από συμβατικές πηγές ενέργειας.
- τη δυνατότητα συμμετοχής της στο Σύμφωνο Δημάρχων.
- συμβατικές πηγές ενέργειας

A.1.3.10.7. Μεταφορές – Βιώσιμη Κινητικότητα

Η έννοια της **βιώσιμης κινητικότητας** στον τομέα των μεταφορών περιλαμβάνει ως γενική αρχή τη βιώσιμη μετακίνηση ανθρώπων και αγαθών στο αστικό και περιαστικό περιβάλλον. Έχει τρεις (3) βασικές συνιστώσες (περιβάλλον, οικονομία, κοινωνία), οι οποίες με τη σειρά τους εμπεριέχουν επιπλέον παραμέτρους. Πιο ειδικά:

- *Περιβαλλοντική συνιστώσα:* αναφέρεται στην πρόκληση ρύπανσης από τις μεταφορικές δραστηριότητες σε ρυθμούς βιώσιμους, καθώς και στην χρήση ανανεώσιμων και μη φυσικών πηγών σε ρυθμούς βιώσιμους.
- *Κοινωνική συνιστώσα:* αναφέρεται στην κοινωνική δικαιοσύνη στον τομέα των μεταφορών, δηλαδή στο δικαίωμα στην κινητικότητα των ανθρώπων. Αφορά όμως και μία ισοκατανομή του κόστους και των ωφελειών της κινητικότητας (όσο και της ίδιας της κινητικότητας) ανάμεσα στα διάφορα κοινωνικά στρώματα.
- *Οικονομική συνιστώσα:* αναφέρεται στην αναπροσαρμογή των έως σήμερα οικονομικών θεωρήσεων των μεταφορών ώστε να λαμβάνεται υπόψη το κριτήριο της ρύπανσης του περιβάλλοντος και της εξάντλησης των φυσικών πηγών.

Η ανάπτυξη και εφαρμογή αρχών βιώσιμης κινητικότητας στο Δήμο Παρανεστίου θα πρέπει να περιλαμβάνει την κάλυψη τόσο των υφιστάμενων, όσο και των μελλοντικών αναγκών κινητικότητας των κατοίκων και των επισκεπτών, με κύριο στόχο την καλύτερη ποιότητα ζωής στον αστικό και εξωαστικό χώρο. Στο πλαίσιο αυτό, για την εφαρμογή αρχών βιωσιμότητας μετακινήσεων στο Δήμο Παρανεστίου αναλύονται και αξιολογούνται όλες οι υφιστάμενες μεταφορικές δυνατότητες (οδικές, σιδηροδρομικές, κτλ)

A.1.3.10.7.1 Οδικό δίκτυο

Η κύρια πρόσβαση στο Δήμο Παρανεστίου γίνεται μέσω της Εθνικής οδού Δράμας – Ξάνθης (Ε.Ο. 14). Πρόκειται για εθνική οδό²¹ που συνδέει τις ομώνυμες πρωτεύουσες των Περιφερειακών Ενοτήτων. Οι κυκλοφοριακοί φόρτοι της συγκεκριμένης οδού έχουν μειωθεί αισθητά μετά την κατασκευή και λειτουργία της Εγνατίας οδού, η οποία πλέον συγκεντρώνει και τον κύριο μεταφορικό όγκο από Δράμα προς Ξάνθη, μέσω της Εθνικής οδού Δράμας – Καβάλας και έπειτα την είσοδο στην Εγνατία από τον κόμβο του Αγίου Σίλα. Επίσης, από την περιοχή διέρχονται οι κάτωθι οδοί:

- Επαρχιακή οδός Παρανεστίου – Πλατανιά – Δοξάτου από το 13^ο χιλιόμετρο οδού Παρανεστίου – Δράμας και δια ΠλατανόβρυσηςΚυργίων
- Επαρχιακή οδός Παρανεστίου –Σιδηρόνερου
- Επαρχιακή οδός Παρανεστίου – Πρασινάδας - Διποτάμων

Το **οδικό δίκτυο** της **Δ.Ε. Νικηφόρου** περιλαμβάνει τμήματα της εθνικής οδού 14, του επαρχιακού και του αγροτικού δικτύου. Το τμήμα του εθνικού δικτύου ακολουθεί τη διαδρομή Αδριανή – Νικηφόρος – Παρανέστι, ενώ παράλληλα αυτού διέρχεται και η σιδηροδρομική σύνδεση Δράμας – Ξάνθης. Το επαρχιακό δίκτυο διαρθρώνεται γύρω από τον άξονα της εθνικής οδού σε δυο βασικές διαδρομές: α) Αδριανή – Νικηφόρος – Πτελέα και, β) Αδριανή – Νικηφόρος – Μαυροκορδάτος. Μέσω των επαρχιακών οδών Αδριανής – Δοξάτου και Αδριανής - Αγοράς η περιοχή διασυνδέεται απευθείας με τον όμορο Δήμο Δοξάτου. Σε γενικές γραμμές η δυνατότητα πρόσβασης στη συγκεκριμένη Δ.Ε. κρίνεται ικανοποιητική. Καταγράφονται ωστόσο ανάγκες αναβάθμισης των υφιστάμενων οδικών υποδομών.

Η **Δ.Ε. Παρανεστίου** περιλαμβάνει κυρίως επαρχιακό και αγροτικό οδικό δίκτυο. Το επαρχιακό δίκτυο με αφετηρία τον ομώνυμο οικισμό διακλαδώνεται προς τους ορεινούς οικισμούς. Οι βασικοί του άξονες είναι οι: Παρανέστι – Μεσοχώρι – Πλατανόβρυση – Θησαυρός, Παρανέστι – Θερμιά και Παρανέστι – Διπόταμα. Στο νότιο κομμάτι της περιοχής διέρχεται και ένα τμήμα της εθνικής οδού Δράμας Ξάνθης (άξονας Δράμα – Νικηφόρος – Παρανέστι – Σταυρούπολη – Ξάνθη).

Αρκετά σημαντική για την περιοχή είναι η έκταση που καταλαμβάνει το δασικό οδικό δίκτυο, η οποία ανέρχεται περίπου σε 620 χλμ. Σε αυτό ωστόσο καταγράφονται

²¹Εντάσσεται στο Δευτερεύων Εθνικό οδικό δίκτυο.

προβλήματα, κυρίως τους χειμερινούς μήνες, γεγονός που δρα περιοριστικά στις δυνατότητες προσβασιμότητας κατοίκων και επισκεπτών.

Ως προς την εικόνα του οδικού δικτύου, στις περιοχές της Δ.Ε. Νικηφόρου και γύρω από το Παρνεέστι το οδικό δίκτυο είναι ασφαλτοστρωμένο και σε σχετικά καλή ποιοτική κατάσταση. Ωστόσο, η εικόνα αυτή διαφοροποιείται σημαντικά στο ορεινό τμήμα του Δήμου, όπου καταγράφονται αρκετά επιμέρους προβλήματα (πχ κατολισθήσεις, διαβρώσεις, λακκούβες). Σε γενικές γραμμές, οι οικισμοί της Δ.Ε. Παρνεεστίου εμφανίζουν ικανοποιητικότερη προσβασιμότητα, συγκριτικά με τους οικισμούς της Δ.Ε. Παρνεεστίου. Αυτό προκύπτει και από την ανάλυση (βλ. πίνακα 36 στη συνέχεια) των χρονοαποστάσεων²² που απαιτείται να καλύψουν οι κάτοικοι και οι επισκέπτες της περιοχής προς τους βασικούς οικισμούς του Δήμου και την πόλη της Δράμας, όπου και καταγράφονται οι μεγαλύτερες λειτουργικές εξαρτήσεις. Σε γενικές γραμμές, οι κάτοικοι της Δ.Ε. Παρνεεστίου χρειάζονται περισσότερο χρόνο για τη μετάβαση στην πόλη της Δράμας αλλά και σε κύριους οικισμούς του Δήμου, γεγονός που αποδίδεται κυρίως στην κακή προσβασιμότητα του δικτύου και όχι τόσο στις χιλιομετρικές αποστάσεις

Πίνακας 36: Χιλιομετρικές αποστάσεις και χρόνοι διαδρομών (χλμ/ώρα) ανάμεσα στους οικισμούς του Δήμου Παρνεεστίου

| Οικισμοί | Δράμα | Παρνεέστι | Νικηφόρος | Αδριανή | Πλατανιά |
|---------------|-------------|-------------|-------------|-------------|-------------|
| Αδριανή | 11 / 0.14 | 28,7 / 0.30 | 5,4 / 0.06 | - | 16,2 / 0.18 |
| Άνω Πυξάρι | 17,1 / 0.20 | 24,6 / 0.28 | 1,5 / 0.04 | 6,7 / 0.08 | 12,2 / 0.16 |
| Γύρος | 19,5 / 0.23 | 39,2 / 0.43 | 3,9 / 0.07 | 9,1 / 0.11 | 12 / 0.19 |
| Τείχος | 20 / 0.23 | 24 / 0.30 | 4,4 / 0.08 | 9,6 / 0.12 | 11,6 / 0.18 |
| Υψηλόκαστρο | 18,3 / 0.22 | 25,9 / 0.30 | 2,7 / 0.06 | 7,9 / 0.10 | 13,4 / 0.18 |
| Μαρμάρια | 17,8 / 0.21 | 21,8 / 0.24 | 3,1 / 0.06 | 8,3 / 0.10 | 9,3 / 0.12 |
| Μικρολιβάδι | 21,5 / 0.24 | 20,7 / 0.23 | 5,9 / 0.09 | 11,1 / 0.13 | 8,3 / 0.12 |
| Νικηφόρος | 15,8 / 0.18 | 23,4 / 0.25 | - | 5,4 / 0.06 | 11 / 0.14 |
| Θαμνωτό | 26,7 / 0.29 | 14,2 / 0.18 | 11,1 / 0.14 | 16,4 / 0.18 | 0,95 / 0.02 |
| Μαυροκορδάτος | 26,8 / 0.29 | 20,3 / 0.25 | 11,2 / 0.14 | 16,4 / 0.18 | 7,9 / 0.14 |
| Πελεκητή | 27 / 0.31 | 17,8 / 0.23 | 11,4 / 0.16 | 16,6 / 0.20 | 1,4 / 0.04 |
| Πλατανιά | 27,9 / 0.31 | 15,2 / 0.20 | 11 / 0.14 | 16,2 / 0.18 | - |
| Πρινόλοφος | 23,8 / 0.25 | 17,3 / 0.21 | 8,2 / 0.10 | 13,4 / 0.14 | 4,9 / 0.09 |
| Δρυμότοπος | 49,5 / 1.38 | 36,5 / 1.07 | 33,9 / 1.03 | 39,2 / 1.07 | 26,2 / 0.57 |
| Παλιάμπελα | 22,9 / 0.26 | 19,1 / 0.22 | 7,8 / 0.11 | 12,6 / 0.15 | 6,6 / 0.11 |
| Πλατανόβρυση | 22,8 / 0.26 | 22 / 0.25 | 7,2 / 0.11 | 12,4 / 0.15 | 4 / 0.10 |
| Τερψιθέα | 23,8 / 0.26 | 22,4 / 0.25 | 7,6 / 0.11 | 12,8 / 0.15 | 9,9 / 0.14 |
| Χαμοκέρασα | 21,9 / 0.23 | 17,5 / 0.20 | 6,3 / 0.08 | 11,5 / 0.12 | 5 / 0.08 |
| Πτελέα | 29,7 / 0.32 | 16,7 / 0.22 | 14,1 / 0.17 | 19,4 / 0.22 | 6,4 / 0.12 |
| Θόλος | 44,1 / 0.51 | 1 / 0.02 | 28,5 / 0.35 | 33,7 / 0.39 | 22,5 / 0.31 |
| Κάτω Θόλος | 39,8 / 0.42 | 1 / 0.02 | 24,2 / 0.26 | 29,4 / 0.30 | 18,2 / 0.23 |
| Κρήνη | 44,7 / 0.46 | 5,9 / 0.07 | 29,1 / 0.31 | 34,3 / 0.35 | 23,1 / 0.28 |
| Στέρνα | 46,8 / 0.48 | 8,1 / 0.09 | 33,1 / 0.33 | 36,5 / 0.36 | 25,2 / 0.29 |
| Αηδονόκαστρο | 37,7 / 0.40 | 2,8 / 0.06 | 22,1 / 0.26 | 27,4 / 0.29 | 16,1 / 0.22 |
| Καπνόφυτο | 38,8 / 0.41 | 3,2 / 0.06 | 23,2 / 0.26 | 28,4 / 0.30 | 17,2 / 0.23 |

²²Οι χιλιομετρικές αποστάσεις και οι απαιτούμενοι χρόνοι αυτών προσδιορίζονται με τη βοήθεια του Google Maps και με κριτήριο την μικρότερη διάρκεια διαδρομής

| Οικισμοί | Δράμα | Παρανέστι | Νικηφόρος | Αδριανή | Πλατανιά |
|-----------------|--------------|------------------|------------------|----------------|-----------------|
| Καρποφόρο | 38,3 / 0.39 | 4,1 / 0.09 | 22,7 / 0.24 | 27,9 / 0.28 | 16,7 / 0.21 |
| Μεσοχώρι | 37,2 / 0.39 | 2,8 / 0.06 | 21,6 / 0.24 | 26,8 / 0.28 | 15,6 / 0.20 |
| Ξάγναντο | 40,6 / 0.43 | 2,8 / 0.06 | 25 / 0.27 | 30,2 / 0.31 | 19 / 0.24 |
| Παρανέστι | 39 / 0.40 | - | 23,4 / 0.25 | 28,7 / 0.30 | 15,2 / 0.20 |
| Περίβλεπτο | 45,1 / 0.52 | 10 / 0.14 | 29,5 / 0.36 | 34,7 / 0.40 | 23,5 / 0.33 |
| Πολυνέρι | 34,5 / 0.35 | 10,9 / 0.20 | 18,9 / 0.21 | 24,1 / 0.25 | 12,8 / 0.17 |
| Πολύσυκο | 42,8 / 0.46 | 8,6 / 0.15 | 27,2 / 0.31 | 32,4 / 0.35 | 21,2 / 0.28 |
| Τέμενος | 39 / 0.40 | 4,8 / 0.09 | 23,4 / 0.25 | 28,6 / 0.29 | 17,3 / 0.22 |
| Διπόταμα | 61,7 / 1.28 | 22,7 / 0.47 | 46,1 / 1.13 | 51,3 / 1.17 | 40,1 / 1.09 |
| Πρασινάδα | 57,2 / 1.16 | 18,2 / 0.35 | 41,6 / 1.00 | 46,9 / 1.05 | 35,6 / 0.57 |
| Σίλλη | 56,8 / 1.21 | 17,8 / 0.40 | 41,2 / 1.05 | 46,5 / 1.09 | 35,2 / 1.02 |

Πηγή: Google Maps, ίδια επεξεργασία

Στο πλαίσιο της αναβάθμισης του οδικού δικτύου ο Δήμος θα προχωρήσει μεσοπρόθεσμα στη δημοπράτηση μελετών αγροτικής οδοποιίας αλλά και σε έργα δημοτικής οδοποιίας.

Οδικές Μεταφορές

Οι μετακινήσεις των κατοίκων της περιοχής προς τα αστικά κέντρα της ευρύτερης περιοχής πραγματοποιούνται κυρίως με τα λεωφορεία του ΚΤΕΛ Δράμας και της hellenic train. Πιο ειδικά:

- σε καθημερινό επίπεδο πραγματοποιούνται συνολικά τέσσερα (4) δρομολόγια από Δράμα προς Παρανέστι και τρία (3) από Παρανέστι προς Δράμα. Ο αριθμός των οποίων μειώνεται σε δύο (2) από Δράμα προς Παρανέστι και ένα (1) από Παρανέστι προς Δράμα τα Σαββατοκύριακα. Τα δρομολόγια καθημερινά δρομολόγια πραγματοποιούνται και με την συμμετοχή της Δημοτικής Συγκοινωνίας
- Οι οικισμοί της Αδριανής και του Νικηφόρου εξυπηρετούνται από έξι (6) δρομολόγια τις καθημερινές και από δύο (2) δρομολόγια το Σάββατο.
- Προς τους οικισμούς Πλατανιά και Πτελέσα πραγματοποιούνται συνολικά τέσσερα (4) δρομολόγια τις καθημερινές και ένα (1) δρομολόγιο το Σάββατο.

Σημαντικός αριθμός οικισμών της περιοχής δεν εξυπηρετείται καθόλου από τα ισχύοντα δρομολόγια, κυρίως λόγω του μικρού πληθυσμιακού τους μεγέθους αλλά και λόγω της κακής ποιότητας του δικτύου που υπάρχει στους πιο ορεινούς οικισμούς.

Τέλος, για την εξυπηρέτηση και τη μεταφορά των κατοίκων υπάρχουν συνολικά τρία (3) ιδιωτικά ταξί στους οικισμούς Παρανέστι, Νικηφόρο και Αδριανή.

A.1.3.10.7.2 Σιδηροδρομικό δίκτυο

Η περιοχή του Δήμου Παρανεστίου διαθέτει σιδηροδρομική σύνδεση, η οποία διέρχεται παράλληλα με το κομμάτι της εθνικής οδού Δράμας – Ξάνθης. Πιο ειδικά, το ως άνω σιδηροδρομικό δίκτυο αποτελεί τμήμα της σιδηροδρομικής σύνδεσης Θεσσαλονίκης – Αλεξανδρούπολης.

Εικόνα 14: Το υφιστάμενο σιδηροδρομικό δίκτυο στο βόρειο τμήμα της χώρας



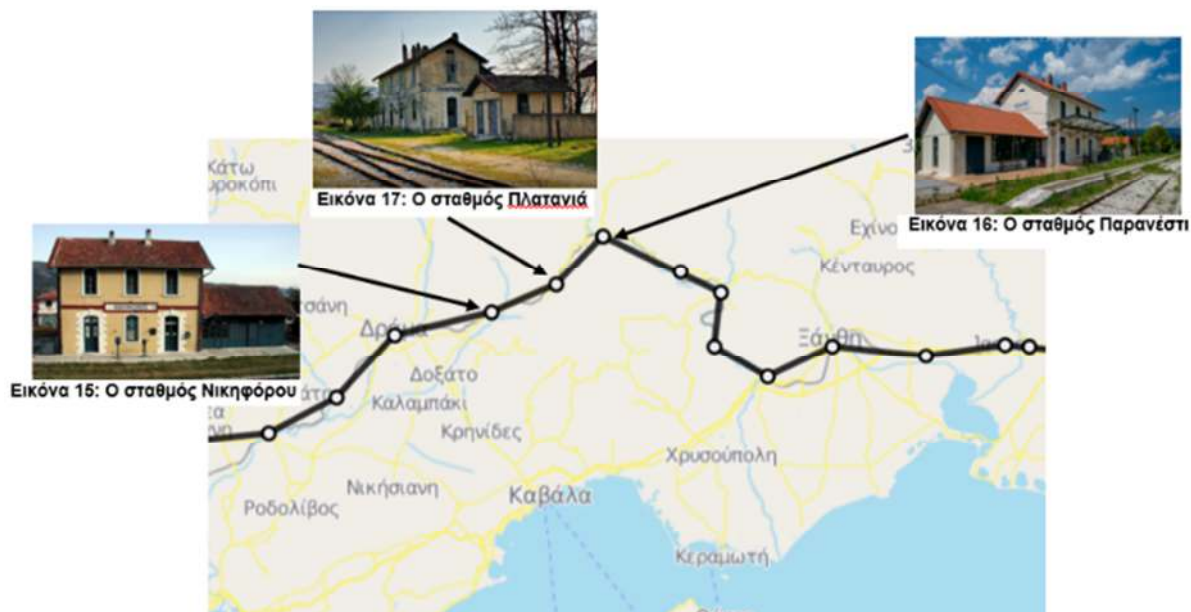
Πηγή:

<https://www.ose.gr/>

Η γραμμή Θεσσαλονίκη – Αλεξανδρούπολη²³ αποτελείται από μονή γραμμή κανονικού εύρους (1.465 mm) συνολικού μήκους 442,00 χλμ., εκ των οποίων τα 116 χλμ. είναι κατασκευασμένα με σύγχρονα υλικά επιδομής (σιδηροτροχιές UIC54 και ολόσωμους στρωτήρες betonB70) και τα υπόλοιπα 326 χλμ. με παλαιά υποδομή (στρωτήρες διμερείς beton, ξύλινοι, μεταλλικοί και σιδηροτροχιές UIC54 – UIC50). Η γραμμή είναι σηματοδοτούμενη από τη Θεσσαλονίκη έως τον Στρυμόνα, με μέγιστη ταχύτητα κίνησης 160 χλμ./ώρα και μέγιστο φορτίο κατ' άξονα 22,5 τόνους. Στην συγκεκριμένη γραμμή συναντώνται 36 σήραγγες και 251 γέφυρες (> 4,00 μ.), ενώ εξυπηρετείται η μεταφορά των επιβατών συνολικά μέσω 28 σταθμών. Μεταξύ Δράμας και Ξάνθης η γραμμή διατρέχει την όμορφη διαδρομή του Νέστου που αποτελεί μοναδικού κάλους διαδρομή κατά μήκος του γνωστού ποταμού. Στο τμήμα της γραμμής που διατρέχει το Δήμο Παρανεστίου υπάρχουν συνολικά τρεις (3) σιδηροδρομικοί σταθμοί: Νικηφόρος, Πλατάνια και Παρανέστι.

²³ Η γραμμή συντηρήθηκε από την ΟΣΕ Α.Ε. κατά το χρονικό διάστημα από 22 Σεπτεμβρίου 2016 έως 12 Αυγούστου 2017 και δαπανήθηκε για το συγκεκριμένο σκοπό ένα ποσό της τάξης των 4-5 εκ. ευρώ.

Εικόνα 15: Σιδηροδρομικές Στάσεις στο Δήμο Παρανεστίου



Πηγή: <https://moovitapp.com/>

Τα κτίρια υποδοχής των επιβατών και τα συνοδευτικά αυτών κτίσματα στους ως άνω σιδηροδρομικούς σταθμούς έχουν χαρακτηριστεί²⁴ ως Μνημεία. Παρουσιάζουν μορφολογική και τυπολογική ομοιομορφία με μικρές ιδιαιτερότητες, καθώς στηρίχτηκαν σε τυποποιημένα σχέδια κεντροευρωπαϊκών επιρροών, και δημιουργήθηκαν στο πλαίσιο της προσπάθειας σύνδεσης της Θεσσαλονίκης με την Αλεξανδρούπολη.

Τα τελευταία χρόνια οι μετακινήσεις των επιβατών προς Αλεξανδρούπολη και από Αλεξανδρούπολη προς Δράμα μέσω Παρανεστίου με καθημερινές αναχωρήσεις²⁵ πραγματοποιούνται με μισθωμένα λεωφορεία της HELLENIC TRAIN. Δύο (2) δρομολόγια Δράμα Αλεξανδρούπολη και ένα (1) Αλεξανδρούπολη Δράμα.

Το 2014, στο πλαίσιο του εκσυγχρονισμού του σιδηροδρομικού δικτύου, ανατέθηκε από την ΟΣΕ Α.Ε., η εκπόνηση δύο μελετών σχετικά με την παραλλαγή της χάραξης στην σιδηροδρομική γραμμή μεταξύ α) Παρανέστι – Σταυρούπολη, και β) Δράμας – Παρανέστι. Οι μελέτες αυτές, αν και έχουν ολοκληρωθεί, ωστόσο έως σήμερα δεν έχει προχωρήσει η υλοποίησή τους καθώς δεν υπάρχει εξασφαλισμένη χρηματοδότηση.

²⁴ Από το Κεντρικό Συμβούλιο Νεωτέρων Μνημείων

²⁵ Δευτέρα έως Κυριακή

Τέλος, όπως προκύπτει από το Εθνικό Στρατηγικό Σχέδιο Μεταφορών της Ελλάδος, για την χωρική ενότητα του Δήμου Παρανεστίου δεν προβλέπονται επενδύσεις σε σιδηροδρομικές υποδομές.

A.1.3.10.7.3 Λοιπές μεταφορικές δυνατότητες

Θαλάσσιες μεταφορές

Ο Δήμος Παρανεστίου συνιστά έναν ορεινό Δήμο. Συνεπώς, οι ανάγκες των κατοίκων σε θαλάσσιες μεταφορές καλύπτονται κατά κύριο λόγο από τους λιμένες της Βόρειας Ελλάδας, και πιο ειδικά, από το λιμάνι της Καβάλας (απόσταση 63 χλμ), της Αλεξανδρούπολης (απόσταση 156 χλμ) και της Θεσσαλονίκης (απόσταση 183 χλμ).

Αεροπορικές μεταφορές

Εντός των ορίων του Δήμου Παρανεστίου δεν υπάρχουν πολιτικά αεροδρόμια. Οι κάτοικοι του Δήμου Παρανεστίου εξυπηρετούνται κυρίως από το αεροδρόμιο «Μέγας Αλέξανδρος» της Καβάλας, το αεροδρόμιο «Δημόκριτος» της Αλεξανδρούπολης και από το Διεθνές Κρατικό Αερολιμένα Θεσσαλονίκης «Μακεδονία».

A.1.4 ΚΟΙΝΩΝΙΚΗ ΠΟΛΙΤΙΚΗ, ΥΓΕΙΑ, ΠΑΙΔΕΙΑ, ΠΟΛΙΤΙΣΜΟΣ, ΑΘΛΗΤΙΣΜΟΣ

A.1.4.1 Παιδεία – Σχολική Στέγη

Σχολεία



Στο Δήμο Παρανεστίου λειτουργούν **οχτώ (8) σχολεία** σε τρεις οικισμούς, αυτούς της **Αδριανής**, του **Παρανεστίου** και του **Νικηφόρου**. Όπως φαίνεται στον επόμενο πίνακα (Πίνακας 37) τα σχολικά συγκροτήματα είναι **εφτά (7)**, καθώς το Νηπιαγωγείο και Δημοτικό Αδριανής, όπως και το Νηπιαγωγείο και Δημοτικό Παρανεστίου βρίσκονται σε κοινό σχολικό συγκρότημα.

Εικόνα 16: Χωρική κατανομή οικισμών που διαθέτουν σχολικές μονάδες σε λειτουργία

Πίνακας 37: Σχολικές Μονάδες Δήμου Παρανεστίου

| Οικισμός | Βαθμίδα Εκπαίδευσης | | | | | Σχόλια |
|------------------|---------------------|------------------|-------------|------------|------------------------------|---|
| | Προσχολική | | Νηπιαγωγείο | A' βάρθμια | B' βάρθμια | |
| | Βρεφικός Σταθμός | Παιδικός Σταθμός | | Δημοτικό | Γυμνάσιο με Λυκειακές τάξεις | |
| Αδριανή | 1 | 1 | 1 | 1* | - | Το Νηπιαγωγείο και το Δημοτικό βρίσκονται εντός της ίδιας αυλής, στο ίδιο σχολικό συγκρότημα |
| Νικηφόρος | - | - | - | 1* | 1 | *Το Δημοτικό Σχολείο Νικηφόρου μοιράζεται τις τάξεις του σε δύο κτίρια, στην Αδριανή (Α', Β', Γ', Δ') και στο Νικηφόρο (Ε' ΚΑΙ ΣΤ') |
| Παρανέστι | - | 1 | 1 | 1 | 1 | Το Νηπιαγωγείο και το Δημοτικό βρίσκονται εντός της ίδιας αυλής, στο ίδιο σχολικό συγκρότημα |

Πηγή: Στοιχεία από Δήμο, ίδια επεξεργασία

Στον ως άνω πίνακα γίνεται καταγραφή των σχολικών μονάδων του δήμου που βρίσκονται σε λειτουργία κατά το έτος καταγραφής (2024). Οι μαθητές του Δήμου

εξυπηρετούνται για την εκπαίδευσή τους από τα τρία χωριά της Αδριανής, του Νικηφόρου και του Παρανεστίου. Εξ αυτών, μόνο ο Νικηφόρος και το Παρανέστι διαθέτουν σχολεία της δευτεροβάθμιας εκπαίδευσης.

Αναφέρεται επίσης ότι μέχρι και το 2011 λειτουργούσε τριθέσιο δημοτικό σχολείο στην Πλατανιά και μεταξύ 2008- 2010 λειτούργησε στο Παρανέστι Σχολείο Δεύτερης Ευκαιρίας. Στον επόμενο Πίνακα καταγράφονται βασικά χαρακτηριστικά των οικοπέδων και των κτιρίων των σε λειτουργία σχολικών μονάδων.

Πίνακας 38: Κτίρια Σχολείων στους οικισμούς του Δήμου Παρανεστίου

| A/A | Σχολείο | Οικισμός | Επιφάνεια οικοπέδου | Επιφάνεια κτιρίου (τ.μ.) | Αρ. Ορόφων | Κατάσταση κτιρίου | Προσβασιμότητα σε ΑΜΕΑ |
|-----|--------------------------------|-----------|---------------------|---|------------|-------------------|------------------------|
| 1 | ΒΡΕΦΟΝΗΠΙΑΚΟΣ ΣΤΑΘΜΟΣ | Αδριανή | 1.983 | 470 | 1 | ΚΑΛΗ | ΝΑΙ |
| 2 | ΔΗΜΟΤΙΚΟ ΣΧΟΛΕΙΟ | Αδριανή | 5.620 | 540 | 2 | ΚΑΛΗ | ΝΑΙ (Ισόγειο) |
| 3 | ΔΗΜΟΤΙΚΟ ΣΧΟΛΕΙΟ | Νικηφόρος | 10.250 | 1.056 | 2 | ΚΑΛΗ | ΝΑΙ (Ισόγειο) |
| 4 | ΓΥΜΝΑΣΙΟ ΜΕ ΛΥΚΕΙΑΚΕΣ ΤΑΞΕΙΣ | Νικηφόρος | 11.147 | 440 | 2 | ΚΑΛΗ | ΝΑΙ |
| 5 | ΠΑΙΔΙΚΟΣ ΣΤΑΘΜΟΣ | Παρανέστι | 2.021 | 231 | 1 | ΚΑΛΗ | ΝΑΙ |
| 6 | ΔΗΜΟΤΙΚΟ ΣΧΟΛΕΙΟ & ΝΗΠΙΑΓΩΓΕΙΟ | Παρανέστι | 5.945 | 429,62 (κτίριο Δημοτικού) 63,14 (WC) | 1 | ΚΑΛΗ | ΝΑΙ |
| 7 | ΓΥΜΝΑΣΙΟ ΜΕ ΛΥΚΕΙΑΚΕΣ ΤΑΞΕΙΣ | Παρανέστι | 3.295 | 2.047 | 2 | ΚΑΛΗ | ΝΑΙ |

Πηγή: Στοιχεία από Δήμο, Ιδία επεξεργασία

Αναφορικά με την **κατάσταση** στην οποία βρίσκονται τα σχολεία του δήμου, τις **δυνατότητες** που παρέχουν και τις **προγραμματιζόμενες ενέργειες** που τα αφορούν, καταγράφονται τα εξής:

- Όλα τα σχολεία του Δήμου είναι προσβάσιμα από αμαξίδιο, αλλά όχι πάντα από την κύρια είσοδο της αυλής. Οι υποδομές δεν ακολουθούν πάντα τα ευρωπαϊκά πρότυπα για ράμπες ΑμεΑ και σε κάποιες περιπτώσεις η είσοδος των ΑμεΑ εξυπηρετείται από τις εισόδους των οχημάτων τροφοδοσίας. Σε κάποια σχολεία (κτίρια του Δημοτικού Αδριανής- Νικηφόρου), η πρόσβαση ατόμων με αναπηρία είναι δυνατή μέχρι τον ισόγειο όροφο του κτιρίου, αποκλείοντάς τα από το δεύτερο όροφο. Παρατηρείται ανάγκη για συντήρηση των υποδομών στις σχολικές αυλές, τόσο των υλικών των δαπέδων στα γήπεδα μπάσκετ και ποδοσφαίρου, όσο και των υλικών των κατασκευών, όπως τα κιόσκια, οι μπασκέτες, οι κερκίδες και τα παγκάκια.

- Ο δήμος έχει προχωρήσει στην έκδοση πιστοποιητικών πυροπροστασίας, μέσα από το πρόγραμμα Φιλόδημος II για το σύνολο των σχολείων, καθώς και στην κατασκευή χώρων υγιεινής προσβάσιμων από ΑμεΑ.
- Κατά την προηγούμενη περίοδο ο Δήμος ολοκλήρωσε τη διερεύνηση των αναγκών των σχολικών αυλών των σχολείων μέσω της υπηρεσίας «Εκπόνηση Οδηγού Προτύπων, Εργαλείων και Μεθόδων για την Αναβάθμιση Σχολικών Χρήση Διαδικασιών Διαβούλευσης και του Συμμετοχικού Σχεδιασμού». Μέσα από αυτήν την υπηρεσία θα ωριμάσει τις μελέτες για δύο επιλεγείσες αυλές, αυτές του Δημοτικού Σχολείου και Νηπιαγωγείου Παρανεστίου και του Γυμνασίου με Λυκειακές Τάξεις Νικηφόρου.
- Βρεφονηπιακός Σταθμός Αδριανής και Παιδικός Σταθμός Παρανεστίου: τα κτίρια και οι αύλειοι χώροι βρίσκονται σε καλή κατάσταση.
- Δημοτικό Αδριανής - Νικηφόρου και Νηπιαγωγείο στην Αδριανή: ο αύλειος χώρος εντάχθηκε στο πρόγραμμα LEADER και υλοποιήθηκε η κατασκευή στη μπροστινή αυλή του, παιδικής χαράς και ελαστικού δαπέδου γηπέδου μπάσκετ με προϋπολογισμό 135.960 ευρώ. Επιπλέον, προχώρησε η κατασκευή χώρου υγιεινής ΑμεΑ και η αντικατάσταση της περιφραξης του σχολείου.
- Δημοτικό Αδριανής- Νικηφόρου στο Νικηφόρο: έχει γίνει ενεργειακή αναβάθμιση του κτιρίου του. Διαθέτει αίθουσα πολλαπλών χρήσεων.
- Δημοτικό και Νηπιαγωγείο Παρανεστίου: Ο δήμος έχει προχωρήσει σε ενεργειακή αναβάθμιση του κτιρίου και στην κατασκευή χώρου υγιεινής προσβάσιμου από ΑμεΑ. Διαθέτει αίθουσα πολλαπλών χρήσεων.
- Γυμνάσιο με Λυκειακές Τάξεις Νικηφόρου: Ο δήμος έχει προχωρήσει σε ενεργειακή αναβάθμιση του κτιρίου. Αποτελεί πρωτοπόρο σχολείο, καθώς διαθέτει υπαίθριο εργαστήριο φυσικής και αστροπαρατήρησης. Λόγω της εξειδίκευσής και των καλών πρακτικών του σχολείου προς την κατεύθυνση της «Φυσικής», προτιμάται από μαθητές της γύρω περιοχής, οι οποίοι επιθυμούν να ακολουθήσουν τις θετικές επιστήμες. Οι δυνατότητες της συγκεκριμένης σχολικής μονάδας δημιουργεί προϋποθέσεις συμμετοχής σε διάφορους επιστημονικούς διαγωνισμούς που λαμβάνουν χώρα σε εθνικό επίπεδο.
Το γεγονός ότι το σχολείο δέχεται μαθητές από άλλες πόλεις της Π.Ε. δημιουργεί δυσκολίες λόγω της ανάγκης διαδημοτικής μετακίνησης. Το σχολείο διαθέτει ήδη χώρο υγιεινής προσβάσιμο από ΑμεΑ. Επιπλέον, δρομολογείται η υποβολή πρότασης για τη δημιουργία θεματικού πάρκου πειραμάτων Φυσικής, μέσω της εκπόνησης «Οδηγού Προτύπων, Εργαλείων και Μεθόδων για την Αναβάθμιση Σχολικών Χρήση Διαδικασιών Διαβούλευσης και του Συμμετοχικού

Σχεδιασμού», που θα συμπληρώσει τις υπάρχουσες εγκαταστάσεις. Ο χώρος του υπαίθριου εργαστηρίου φυσικής και του αστροπαρατηρητηρίου είναι επισκέψιμος και δέχεται πλήθος επισκεπτών καθόλη τη διάρκεια της σχολικής χρονιάς.

- Γυμνάσιο με Λυκειακές Τάξεις Παρανεστίου: το σχολείο είναι προσβάσιμο από ΑμεΑ. Η ενεργειακή του αναβάθμιση ξεκίνησε με την ολοκλήρωση του μισού κατά το 2014 και έχει ολοκληρωθεί μέσα από το πρόγραμμα LEADER, (προυπολογισμός 198.000 ευρώ)

Στους επόμενους πίνακες καταγράφονται ο πληθυσμός των μαθητών και ο αριθμός των δασκάλων και των καθηγητών που εξυπηρετούν την εκπαίδευσή τους.

Πίνακας 39: Αριθμός Μαθητών (Έτος 2023-2024)

| Οικισμός | Αριθμός Μαθητών (Έτος 2023-2024) | | | | Σχόλια |
|-----------|----------------------------------|-------------|------------|-------------------------------|--|
| | Προσχολική | | A' βάρθμια | B' βάρθμια | |
| | Παιδικός Σταθμός | Νηπιαγωγείο | Δημοτικό | Γυμνάσιο και Λυκειακές τάξεις | |
| Αδριανή | 10 | 11 | 32 | - | |
| Νικηφόρος | | - | 24 | 50 | 35μαθητές Γυμνασίου και 15 μαθητές Λυκείου |
| Παρανέστι | 5 | 6 | 16 | 22 | 9 μαθητές Γυμνασίου και 13 μαθητές Λυκείου |

Πηγή: Στοιχεία από Δήμο, Ιδία επεξεργασία

Πίνακας 40: Αριθμός Δασκάλων και Καθηγητών (Έτος 2023- 2024)

| Οικισμός | Αριθμός Δασκάλων Και Καθηγητών (Έτος 2019-2020) | | | | Σχόλια |
|----------|---|-------------|------------|-------------------------------|--------|
| | Προσχολική | | A' βάρθμια | B' βάρθμια | |
| | Παιδικός Σταθμός | Νηπιαγωγείο | Δημοτικό | Γυμνάσιο και Λυκειακές τάξεις | |
| Αδριανή | 1 | 3 | 23 | - | |

ΕΠΙΧΕΙΡΗΣΙΑΚΟ ΣΧΕΔΙΟ ΔΗΜΟΥ ΠΑΡΑΝΕΣΤΙΟΥ 2024-2029
Φάση Α': Στρατηγικός Σχεδιασμός

| | | | | | |
|------------------|---|----|----|---|--|
| Νικηφόρος | - | 10 | 19 | Οι μόνιμοι καθηγητές του Γυμνασίου με Λυκειακές Τάξεις είναι 13 | |
| Παρανέστι | 2 | 1 | 6 | 20 | Το δημοτικό είναι τριθέσιο, οι τρεις δάσκαλοι είναι μόνιμοι, Οι μόνιμοι καθηγητές του Γυμνασίου με Λυκειακές Τάξεις είναι 10 |

Πηγή: Στοιχεία από Δήμο, Ίδια επεξεργασία

Σημειώνεται ότι κτίρια τα οποία στέγαζαν σχολεία στο παρελθόν και δε χρησιμοποιούνται πια με αυτή τη χρήση, υφίστανται και σε άλλα χωριά του Δήμου, όπως φαίνεται στον επόμενο Πίνακα. Τα πρώην σχολικά κτίρια που βρίσκονται στα μικρότερα χωριά του δήμου, μπορούν δυνητικά να αξιοποιηθούν για εκπαιδευτικές δράσεις.

Πίνακας 41: Κτίρια Παλαιών Σχολείων στους οικισμούς του Δήμου Παρανεστίου

| A/A | Πρώην Σχολείο | Οικισμός | Επιφάνεια Οικοπέδου (τ.μ.) | Επιφάνεια κτιρίου (τ.μ.) | Αρ. Ορόφων | Κατάσταση κτιρίου | Προσβασιμότητα σε ΑΜΕΑ |
|-----|------------------------|---------------|----------------------------|--------------------------|------------|------------------------------|------------------------|
| 1 | ΠΡΩΗΝ ΔΗΜΟΤΙΚΟ ΣΧΟΛΕΙΟ | Αηδονόκαστρο | 2.480 | 77 | 1 | ΚΑΛΗ | ΟΧΙ |
| 2 | ΠΡΩΗΝ ΔΗΜΟΤΙΚΟ ΣΧΟΛΕΙΟ | Άνω Θόλος | 1.500 | 132,63 | 1 | ΚΑΛΗ | ΟΧΙ |
| 3 | ΠΡΩΗΝ ΔΗΜΟΤΙΚΟ ΣΧΟΛΕΙΟ | Άνω Πυξάρι | 2.645 | 170 | 1 | ΚΑΛΗ | ΟΧΙ |
| 4 | ΠΡΩΗΝ ΔΗΜΟΤΙΚΟ ΣΧΟΛΕΙΟ | Γύρος | 8.579 | 95 | 1 | ΚΑΛΗ | ΟΧΙ |
| 5 | ΠΡΩΗΝ ΔΗΜΟΤΙΚΟ ΣΧΟΛΕΙΟ | Διπτόταμα | 162 | 162 | 1 | ΕΡΕΙΠΙΟ (ΚΤΙΡΙΟ ΧΩΡΙΣ ΟΡΟΦΗ) | ΟΧΙ |
| 6 | ΠΡΩΗΝ ΔΗΜΟΤΙΚΟ ΣΧΟΛΕΙΟ | Καπνόφυτο | 2.140 | 96,6 | 1 | ΚΑΛΗ | ΟΧΙ |
| 7 | ΠΡΩΗΝ ΔΗΜΟΤΙΚΟ ΣΧΟΛΕΙΟ | Καρποφόρο | 3.005 | 90,84 | 1 | ΚΑΛΗ | ΟΧΙ |
| 8 | ΠΡΩΗΝ ΔΗΜΟΤΙΚΟ ΣΧΟΛΕΙΟ | Κρήνη | 4.137 | 93 | 1 | ΚΑΛΗ | ΟΧΙ |
| 9 | ΠΡΩΗΝ ΔΗΜΟΤΙΚΟ ΣΧΟΛΕΙΟ | Μαρμαριά | 397 | 119,7 | 1 | ΚΑΛΗ | ΟΧΙ |
| 10 | ΠΡΩΗΝ ΔΗΜΟΤΙΚΟ ΣΧΟΛΕΙΟ | Μαυροκορδάτος | 1.855 | 94 | 1 | ΚΑΛΗ | ΟΧΙ |

ΕΠΙΧΕΙΡΗΣΙΑΚΟ ΣΧΕΔΙΟ ΔΗΜΟΥ ΠΑΡΑΝΕΣΤΙΟΥ 2024-2029
Φάση Α': Στρατηγικός Σχεδιασμός

| A/A | Πρώην Σχολείο | Οικισμός | Επιφάνεια Οικοπέδου (τ.μ.) | Επιφάνεια κτιρίου (τ.μ.) | Αρ. Ορόφων | Κατάσταση κτιρίου | Προσβασιμότητα σε ΑΜΕΑ |
|-----|--|--------------|----------------------------|---------------------------|------------|------------------------------|------------------------|
| 11 | ΠΡΩΗΝ ΔΗΜΟΤΙΚΟ ΣΧΟΛΕΙΟ | Μεσοχώρι | 10.250 | 112 (και 2ο κτίριο 45 τμ) | 1 | ΚΑΛΗ | ΟΧΙ |
| 12 | ΠΡΩΗΝ ΔΗΜΟΤΙΚΟ ΣΧΟΛΕΙΟ | Μικρολίβαδο | 555 | 98 | 1 | ΚΑΛΗ | ΟΧΙ |
| 13 | ΠΡΩΗΝ ΔΗΜΟΤΙΚΟ ΣΧΟΛΕΙΟ | Μικροχώρι | 6.300 | 100 | 1 | ΚΑΛΗ | ΟΧΙ |
| 14 | ΠΑΛΙΟ ΙΔΙΩΤΙΚΟ ΓΥΜΝΑΣΙΟ | Νικηφόρος | 1.214 | 155 | 1 | ΕΡΕΙΠΙΟ (ΚΤΙΡΙΟ ΧΩΡΙΣ ΟΡΟΦΗ) | ΟΧΙ |
| 15 | ΠΡΩΗΝ ΔΗΜΟΤΙΚΟ ΣΧΟΛΕΙΟ | Ξάγναντο | 2.591 | 84 | 1 | ΚΑΛΗ | ΟΧΙ |
| 16 | ΠΡΩΗΝ ΔΗΜΟΤΙΚΟ ΣΧΟΛΕΙΟ | Παλιάμπελα | 15.562 | 112 | 1 | ΚΑΛΗ | ΟΧΙ |
| 17 | ΠΡΩΗΝ ΔΗΜΟΤΙΚΟ ΣΧΟΛΕΙΟ | Περιβλεπτο | 1.000 | 91,12 | 1 | ΚΑΛΗ | ΟΧΙ |
| 18 | ΠΡΩΗΝ ΔΗΜΟΤΙΚΟ ΣΧΟΛΕΙΟ | Πλατανιά | 6.626 | 924 | 2 | ΚΑΛΗ | ΟΧΙ |
| 19 | ΠΡΩΗΝ ΔΗΜΟΤΙΚΟ ΣΧΟΛΕΙΟ | Πλατανόβρυση | 3.149 | 120 | 1 | ΚΑΛΗ | ΟΧΙ |
| 20 | ΠΑΛΙΟ ΔΗΜΟΤΙΚΟ ΣΧΟΛΕΙΟ | Πολυνέρι | 1.854 | 85 | 1 | - | ΟΧΙ |
| 21 | ΠΡΩΗΝ ΔΗΜΟΤΙΚΟ ΣΧΟΛΕΙΟ | Πολυνέρι | 85 | 85 | 1 | ΚΑΛΗ | ΟΧΙ |
| 22 | ΠΡΩΗΝ ΔΗΜΟΤΙΚΟ ΣΧΟΛΕΙΟ | Πολύσυκο | 1.510 | 90 | 1 | ΚΑΛΗ | ΟΧΙ |
| 23 | ΠΡΩΗΝ ΔΗΜΟΤΙΚΟ ΣΧΟΛΕΙΟ | Πρασινάδα | 1.300 | 120 | 1 | ΚΑΛΗ | ΟΧΙ |
| 24 | ΠΡΩΗΝ ΔΗΜΟΤΙΚΟ ΣΧΟΛΕΙΟ | Πρινόλοφος | 1.140 | 91 | 1 | ΚΑΛΗ | ΟΧΙ |
| 25 | ΠΡΩΗΝ ΔΗΜΟΤΙΚΟ ΣΧΟΛΕΙΟ, ΛΑΟΓΡΑΦΙΚΟ ΜΟΥΣΕΙΟ | Πτελέα | 7.718 | 555 | 2 | ΚΑΛΗ | ΟΧΙ |
| 26 | ΠΡΩΗΝ ΔΗΜΟΤΙΚΟ ΣΧΟΛΕΙΟ | Στέρνα | 861 | 84 | 1 | ΚΑΛΗ | ΟΧΙ |
| 27 | ΠΡΩΗΝ ΔΗΜΟΤΙΚΟ ΣΧΟΛΕΙΟ | Τέμενος | 1.392 | 84,5 | 1 | ΚΑΛΗ | ΟΧΙ |
| 28 | ΠΡΩΗΝ ΔΗΜΟΤΙΚΟ ΣΧΟΛΕΙΟ | Τερψιθέα | 4.992 | 176 | 1 | ΚΑΛΗ | ΟΧΙ |
| 29 | ΠΡΩΗΝ ΔΗΜΟΤΙΚΟ ΣΧΟΛΕΙΟ | Υψηλή Ράχη | 5.743 | 524 | 1 | ΚΑΛΗ | ΟΧΙ |

| A/A | Πρώην Σχολείο | Οικισμός | Επιφάνεια Οικοπέδου (τ.μ.) | Επιφάνεια κτιρίου (τ.μ.) | Αρ. Ορόφων | Κατάσταση κτιρίου | Προσβασιμότητα σε ΑΜΕΑ |
|-----|------------------------|------------|----------------------------|--------------------------|------------|-------------------|------------------------|
| 30 | ΠΡΩΗΝ ΔΗΜΟΤΙΚΟ ΣΧΟΛΕΙΟ | Χαμοκέρασα | 8.485 | 200 | 1 | ΚΑΛΗ | ΟΧΙ |

Πηγή: Στοιχεία από Δήμο, Ιδία επεξεργασία

Δομές και Σύλλογοι Αρωγοί της Παιδείας

Παρακάτω εντοπίζονται οι δομές και οι σύλλογοι που δραστηριοποιούνται στο Δήμο Παρανεστίου, πάνω στον τομέα της εκπαίδευσης. Πρόκειται για τη Βιβλιοθήκη Αδριανής, τη Φιλαρμονική στην Αδριανή και το σύλλογο ερασιτεχνικής αστρονομίας «Πήγασος».

Πίνακας 42: Δομές και Σύλλογοι στον τομέα της Παιδείας

ΔΟΜΕΣ ΚΑΙ ΣΥΛΛΟΓΟΙ ΣΤΟΝ ΤΟΜΕΑ ΤΗΣ ΠΑΙΔΕΙΑΣ

| | Αδριανή | Παρανέστι | Νικηφόρος |
|--|---------|-----------|-----------|
| ΒΙΒΛΙΟΘΗΚΗ | * | * | |
| ΣΥΛΛΟΓΟΣ ΕΡΑΣΙΤΕΧΝΙΚΗΣ ΑΣΤΡΟΝΟΜΙΑΣ ΔΡΑΜΑΣ "ΠΗΓΑΣΟΣ" | | | * |
| ΦΙΛΑΡΜΟΝΙΚΗ | * | | |

Πηγή: Στοιχεία από Δήμο, Ιδία επεξεργασία

Ο Σύλλογος Ερασιτεχνικής Αστρονομίας Δράμας "Πήγασος" ιδρύθηκε το 2010 στο Νικηφόρο και δραστηριοποιείται κατά τη διάρκεια της σχολικής χρονιάς, πραγματοποιώντας μαθήματα ουρανογραφίας, βραδιές αστροπαρατήρησης με τηλεσκόπιο και πειράματα φυσικής. Συνδιαμόρφωσε και αξιοποιεί τους χώρους υπαίθριου εργαστηρίου φυσικής και το αστροπαρατηρητήριο στον αύλειο χώρο του Γυμνασίου με Λυκειακές Τάξεις Νικηφόρου.

Η βιβλιοθήκη και η φιλαρμονική βρίσκονται αντιμέτωπες με ελλείψεις προσωπικού καθώς στην παρούσα φάση δε διαθέτουν δάσκαλο και βιβλιοθηκονόμο αντίστοιχα, με αποτέλεσμα να υπολειτουργούν.

Παρά τις αντικειμενικές δυσκολίες της μεγάλης διασποράς των οικισμών και του μικρού αριθμού μαθητών με τις οποίες έρχεται αντιμέτωπος ο τομέας της εκπαίδευσης, ο τρόπος οργάνωσης του φαίνεται να λειτουργεί αποτελεσματικά. Οι χώροι εκπαίδευσής του Δήμου είναι επαρκείς και γίνονται οι κατάλληλες ενέργειες ώστε να γίνουν ακόμη

πιο ελκυστικοί. Σημαντική είναι η ύπαρξη των εκπαιδευτικών χώρων του Γυμνασίου με Λυκειακές τάξεις Νικηφόρου, τόσο από την άποψη της εμβέλειάς τους, όσο και από την άποψη ότι υλοποιήθηκαν με πρωτοβουλία των πολιτών (καθηγητών και μαθητών) για να αποτελέσουν κτήμα της τοπικής κοινωνίας. Τα θέματα που πρέπει να αντιμετωπιστούν είναι:

α. η μετακίνηση των μαθητών του Γυμνασίου με Λυκειακές τάξεις Νικηφόρου που έρχονται από τη Δράμα, καθώς η διαδημοτική συγκοινωνία προς το χωριό γίνεται σε ώρα ύστερη της έναρξης του μαθήματος, με αποτέλεσμα να αναγκάζονται να χρησιμοποιούν ιδιωτικά μέσα. Η δημοτική αρχή βρίσκεται σε διάλογο με τον αρμόδιο Αντιπεριφερειάρχη και τα ΚΤΕΛ ώστε να επιλυθεί το ζήτημα.

β. η αξιοποίηση επιπλέον χώρων για εκπαιδευτικούς σκοπούς, αντλώντας από την ήδη υπάρχουσα δεξαμενή παλαιών σχολικών κτιρίων και κάνοντας τις απαραίτητες ενέργειες, ώστε να ανταποκρίνονται στο νέο ρόλο τους.

γ. η υποστελέχωση των δομών της βιβλιοθήκης και της φιλαρμονικής

A.1.4.2 Πολιτισμός

A.1.4.2.1 Πολιτιστικοί πόροι και υποδομές

Οι πολιτιστικοί πόροι και υποδομές που υπάρχουν στο Δήμο Παρανεστίου περιλαμβάνουν τα εξής:

- **Μουσείο φυσικής ιστορίας οροσειράς Ροδόπης:** Το Μουσείο δημιουργήθηκε στα πλαίσια του Επιχειρησιακού Προγράμματος «Περιβάλλον» του Υ.ΠΕ.ΧΩ.ΔΕ. Προσφέρει στους επισκέπτες του μια μοναδική ευκαιρία πολύπλευρης γνωριμίας με το εντυπωσιακό φυσικό περιβάλλον της Ροδόπης και της κοιλάδας του Νέστου. Ο επισκέπτης του θα αντλήσει πληροφορίες για τη δομή των πιο χαρακτηριστικών οικοσυστημάτων, όπως του δάσους, της εκβολής, του ρυακιού, του θαμνότοπου, των αλπικών λιβαδιών κ.α., τις σχέσεις που αναπτύχθηκαν, μέσα από αιώνες συμβίωσης, ανάμεσα στον άνθρωπο και το περιβάλλον, με τη γεωργία, την κτηνοτροφία και το κυνήγι. Στον εκθεσιακό χώρο του Μουσείου, ο οποίος ξεπερνά τα 300 τ.μ., προσφέρεται στον επισκέπτη η δυνατότητα να γνωρίσει από κοντά: τη γεωλογία, τα πετρώματα και τα απολιθώματα της περιοχής, τη χλωρίδα και τη βλάστηση της Ροδόπης, τα εντυπωσιακά ζώα, από τα μικρά μικρού μεγέθους και συνήθως απαρατήρητα σαλιγκάρια και αρθρόποδα, μέχρι τους αετούς, τους κούρκους, τα αγριογούρουνα, τις αρκούδες, τους λύκους κ.α. Όλα τα εκθέματα και οι

πληροφορίες προσφέρονται στον επισκέπτη μέσω σύγχρονων μουσειακών προσεγγίσεων, όπως: διοράματα, μικροδιοράματα, αναπαραστάσεις, καθώς και απλά πληροφοριακά κείμενα με πλούσιο υλικό.

Εικόνα 17: Άποψη από το εσωτερικό του μουσείου φυσικής ιστορίας



- **Εκθετήριο αγροτικής & πολιτιστικής κληρονομιάς:** Το μικρό λαογραφικό μουσείο του οικισμού της Πτελέας αποτελεί έναν ενδιαφέροντα προορισμό γι' αυτούς που θέλουν να μάθουν περισσότερα για τη ζωή και την καθημερινότητα του προσφυγικού ελληνισμού αμέσως μετά την εγκατάστασή του στην Ελλάδα. Στο χώρο του εκτίθενται γεωργικά εργαλεία, κειμήλια, βιβλία και σπάνια έγγραφα που συλλέχτηκαν με τη συνδρομή των κατοίκων της περιοχής.

Εικόνα 18: Εκθετήριο Αγροτικής και Πολιτιστικής Κληρονομιάς



- **Λαογραφικό Μουσείο Αδριανής:** το μουσείο στεγάζεται στον επάνω όροφο του του παλαιού κοινοτικού καταστήματος Αδριανής. Τα αντικείμενα έκθεσης αφορούν κυρίως εργαλεία αγροτικής παραγωγής, οικιακά εργαλεία, παλαιά μουσικά όργανα, αρχειακό υλικό του γεωργικού συνεταιρισμού Αδριανής «Η ΔΗΜΗΤΡΑ» καθώς και αρχειακό φωτογραφικό υλικό.
- **Κέντρο Πολιτιστικών εκδηλώσεων Νικηφόρου:** Στο Νικηφόρο έχει κατασκευαστεί αίθουσα πολλαπλών χρήσεων, η οποία περιλαμβάνει και συνεδριακό χώρο με πλήρη οπτικοακουστικό εξοπλισμό και μπορεί να εξυπηρετήσει 110-150 άτομα, ανάλογα με τα χαρακτηριστικά της εκάστοτε δράσης. Έχει υποδομές ΑΜΕΑ και προορίζεται να αποτελέσει το κέντρο των πολιτιστικών δράσεων όλων των συλλόγων της ευρύτερης περιοχής της πρώην ΔΕ Νικηφόρου, καθώς έχει τις υποδομές να φιλοξενήσει πολιτιστικές δραστηριότητες και δρώμενα, παρουσιάσεις, εκθέσεις, ημερίδες και ομιλίες.
- **Κέντρο Εκπαίδευσης για το Περιβάλλον και την Αειφορία:** Το ΚΕΠΕΑ Παρανεστίου με έδρα το Παρανέστι, διαθέτει κατάλληλο εξοπλισμό, εργαστήριο βιολογίας-φυσικοχημείας (μικροσκόπια, στερεοσκόπια, κτλ), βιβλιοθήκη περιβαλλοντικής εκπαίδευσης, αίθουσα πολλαπλών χρήσεων – συνεδριακό κέντρο, οικισμό φιλοξενίας στην περιοχή Μεσοχωρίου με δυνατότητα φιλοξενίας 120 ατόμων, καθώς και λεωφορείο για την εξυπηρέτηση των μετακινήσεων των εκπαιδευόμενων. Συν τοις άλλοις, συνεργάζεται με το Μουσείο Φυσικής Ιστορίας Ροδόπης, αξιοποιώντας την αίθουσα προβολών του για τα προγράμματα του Κέντρου. Ασχολείται με την εκπαίδευση μαθητών αλλά και ενηλίκων πάνω σε περιβαλλοντικά θέματα.
- **Βιβλιοθήκη Αδριανής:** Η βιβλιοθήκη λειτουργεί στην Αδριανή υπό την εποπτεία του Νομικού Προσώπου Κοινωνικής Αλληλεγγύης, Προσχολικής αγωγής και Παιδείας Δήμου Παρανεστίου». Το υλικό της βιβλιοθήκης προέρχεται κυρίως από δωρεές των Εκδοτικών Οίκων Φυτράκη, Αφων Κυριακίδη καθώς και δωρεές μεμονωμένων ατόμων. Σε ετήσια βάση διοργανώνει εκδηλώσεις προβολής όπως «η εβδομάδα ανάγνωσης» κ.λπ.
- **Ακρόπολη Πλατανιάς και Κάστρο:** Το μνημείο βρίσκεται σε κοντινή απόσταση στον οικισμό Πλατανιάς, αποτελώντας ένα πολύ σημαντικό μνημείο που χρονολογείται ότι κατοικούνταν από την προϊστορική περίοδο έως και τον 6^ο αιώνα μ.Χ. Οι ανασκαφικές έρευνες έχουν εντοπίσει σημαντικά ευρήματα και συνεχίζονται μέχρι και σήμερα. Εποπτεύων φορέας είναι η ΙΕ' Εφορεία Προϊστορικών και Κλασικών Αρχαιοτήτων Καβάλας ενώ ο Δήμος Παρανεστίου συμβάλλει στη χρηματοδότηση των ανασκαφών. Ο χώρος είναι επισκέψιμος και διοργανώνονται

κάθε καλοκαίρι εκδηλώσεις αστροπαρατήρησης από τον Σύλλογο Αστρονομίας «ΠΗΓΑΣΣΟΣ»

Εικόνα 19: Άποψη της Ακρόπολης και του Κάστρου Πλατανιάς



- **Θρησκευτικά μνημεία:** στην περιοχή καταγράφονται πολλά και αξιόλογα μοναστήρια και εκκλησίες: ο Αη Γιάννης, Άγιος Νικόλαος στην Αδριανή, η Μονή Πρασινάδας και το Ασκητήριο Μοναχής Χριστίνας στην Πρασινάδα, ο Άγιος Γέωργιος στο Νικηφόρο, το αγίασμα της Αγίας Παρασκευής και η Σκήτη Αγίας Άννης στην Πλατανιά, το ξωκλήσι Αγίου Πνεύματος στη Διπόταμα και ο Άγιος Χαράλαμπος στην Πτελέα.
- **Πέτρινα γεφύρια:** αποτελούν σημαντικό πόρο ιστορικής και πολιτιστικής κληρονομιάς. Παλαιότερα συνέδεαν τους παλιούς οικισμούς και τα οδικά δίκτυα και διατηρούνται έως σήμερα στον οικισμό Κρήνης, στον οικισμό Πρασινάδας κάτω από το μοναστήρι της Μεταμορφώσεως του Σωτήρος, στο ρέμα της Πεύκης στην περιοχή Ζαρκαδιάς, στο Πεχάν και ειδικότερα στο ρέμα Θερμιών, στο Στραβόρεμα (πέντε γεφύρια), στο ρέμα Φαρασινού (τρία γεφύρια), στο Τσουκάλι ρέμα της περιοχής Διποτάμων ένα μονότοξο γεφύρι, στον ακατοίκητο Μαχαλά, και στον Κάτω Μαχαλά, στο Τραχώνι, ενώ στο Αρκουδόρεμα βρίσκεται το πρώτο μονότοξο γεφύρι το οποίο θεωρείται το μεγαλύτερο του είδους του στην Ανατολική Μακεδονία.

A.1.4.2.2 Πολιτιστικοί Σύλλογοι

Σε όλο τον Δήμο δραστηριοποιούνται ενεργά εννέα (9) Πολιτιστικοί Σύλλογοι οι οποίοι πραγματοποιούν πλήθος πολιτιστικών εκδηλώσεων, καθ' όλη τη διάρκεια του έτους συνεργαζόμενοι τόσο με τον Δήμο Παρανεστίου όσο και μεταξύ τους:

- Εκπολιτιστικός Σύλλογος Παρανεστίου
- Μορφωτικός Πολιτιστικός Σύλλογος Αδριανής
- Θρησκευτικός πολιτιστικός σύλλογος "Άγιος Δημήτριος Μυροβλήτης"
- Πολιτιστικός Σύλλογος Πτελέας «Άγιος Δημήτριος»
- Σύλλογος Ποντίων Πλατανιάς «Αργοναυται Κομνηνοί»
- Πολιτιστικός Σύλλογος Τεμένους "Προφήτης Ηλίας
- Ποντιακός Μορφωτικός Σύλλογος Πρασινάδας «Οι Ακρίτες»
- Σύλλογος Ερασιτεχνικής Αστρονομίας Δράμας «Ο Πήγασσος»

A.1.4.2.3 Πολιτιστικές δραστηριότητες

Σε όλη τη διάρκεια του χρόνου, στους οικισμούς του Δήμου πραγματοποιούνται εκδηλώσεις ιστορικού, πολιτιστικού, ενδιαφέροντος. Οι εκδηλώσεις αυτές κατά κύριο λόγο είναι σχετιζόμενες με τα ήθη, τα έθιμα και τις παραδόσεις της περιοχής. Οι σημαντικότερες είναι:

- Οι Μωμόγεροι κατά τη διάρκεια των Χριστουγέννων και της Πρωτοχρονιάς
- Εκδηλώσεις Καθαράς Δευτέρας
- Αναβίωση παραδοσιακής πάλης στην Πτελέα (2 Οκτωβρίου)
- Αναβίωση των Φρυκτωριών στις Ακροπόλεις του Δήμου σε συνεργασία με την Αρχαιολογική Υπηρεσία Δράμας (Πανσέληνος Αυγούστου)
- Η σφαγή στο Τραχώνι και στο Πολυγέφυρο. Ως εκδήλωση μνήμης τελείται μνημόσυνο την πρώτη Κυριακή μετά τον 15 Αύγουστο κάθε χρόνο.
- Πανελλήνια γιορτή σπόρων που διοργανώνεται από την εναλλακτική Κοινότητα «ΠΕΛΙΤΙ» σε συνεργασία με το Δήμο, στο Μεσοχώρι της Τοπικής Κοινότητας Παρανεστίου.
- Δράσεις σχετικές με την αστρονομία (αστρονομικές παρατηρήσεις, ημερίδες, συμμετοχή μαθητών του Νομού Δράμας σε Διαγωνισμούς αστρονομίας, κ.λπ.) από τον Σύλλογο Ερασιτεχνικής γαστρονομίας

Σημαντικές είναι και οι θρησκευτικές επέτειοι κατά την διάρκεια των οποίων πραγματοποιούνται εκδηλώσεις και πανηγυρικές τελετές από την προηγούμενη ημέρα του εορτασμού. Μετά τη Θεία Λειτουργία διατηρούνται τα τοπικά έθιμα και παραδόσεις, όπως η προσφορά παραδοσιακών φαγητών:

- Ιερά Πανήγυρη Κων/νου και Ελένης: Παρανέστι 21 Μαΐου
- Ιερά Πανήγυρη Αγίου Πνεύματος: Ξάγναντο
- Ιερά Πανήγυρη Κοιμήσεως της Θεοτόκου: Μεσοχώρι 15 Αυγούστου
- Ιερά Πανήγυρη Προφήτη Ηλία Τέμενος 20 Ιουλίου

- Ιερά Πανήγυρη Γενέθλια Θεοτόκου Κάτω Θόλος 8 Σεπτεμβρίου
- Ιερά Πανήγυρη Αγίου Παντελεήμωνος Στέρνα 27 Ιουλίου
- Ιερά Πανήγυρη Πέτρου και Παύλου Κρήνη 29 Ιουνίου
- Ιερά Πανήγυρη Αγίου Γεωργίου Πρασινάδα 23 Απριλίου
- Ιερά Πανήγυρη Αγίου Δημητρίου Καπνόφυτο 26 Οκτωβρίου
- Ιερά Πανήγυρη Αγίου Μηνά Καρποφόρο 11 Νοεμβρίου
- Ιερά Πανήγυρη Αγίου Γεωργίου Άνω Θόλο 23 Απριλίου
- Ιερά Πανήγυρη Αγίου Νικολάου Διπόταμα 6 Δεκεμβρίου
- Ιερά Πανήγυρη Πέτρου και Παύλου Μικροχώρι 29 Ιουνίου
- Ιερά Πανήγυρη Αγίου Παντελεήμονος, Πολύσυκο 27 Ιουλίου
- Ιερά Πανήγυρη Αγίου Δημητρίου: Περίβλεπτο 26 Οκτωβρίου
- Ιερά Πανήγυρη Μεταμόρφωσης του Σωτήρος: (Μονή Πρασινάδας) 6 Αυγούστου

Στις άμεσες προτεραιότητες του Δήμου είναι η συντήρηση, ανάπλαση και ανάδειξη της Ακρόπολης και του Κάστρου Πλατανιάς σε συνεργασία με τις Εφορείες Αρχαιοτήτων και τους λοιπούς εμπλεκόμενους φορείς.

Συμπερασματικά, στο Δήμο Παρανεστίου υπάρχουν αξιόλογα στοιχεία πολιτιστικής κληρονομιάς τα οποία θα πρέπει να διατηρηθούν και να αναδειχθούν. Μέσα από τη διαδικασία αυτή πρέπει να εξεταστεί η δυνατότητα ενοποίησης όλων των ιστορικών και πολιτιστικών πόρων μέσα από την δημιουργία ενός δικτύου, το οποίο θα προσδώσει στο Δήμο μια ισχυρή πολιτιστική ταυτότητα και θα καταστήσει την περιοχή ελκυστική. Οι διάφοροι πολιτιστικοί σύλλογοι επίσης που δραστηριοποιούνται στην περιοχή θα πρέπει να εξετάσουν τη δυνατότητα συνεργασίας για την οργάνωση κοινών πολιτιστικών εκδηλώσεων.

A.1.4.3 Αθλητισμός

A.1.4.3.1 Αθλητικές Υποδομές

Οι υποδομές σχετικά με τον αθλητισμό στην περιοχή παρέμβασης είναι περιορισμένες και περιλαμβάνουν κυρίως γήπεδα ποδοσφαίρου και μπάσκετ. Στο σύνολο της περιοχής υπάρχουν 5 γήπεδα ποδοσφαίρου και καλαθοσφαίρισης, 3 μικρά γήπεδα ποδοσφαίρου 5Χ5, καθώς και 1 γήπεδο τένις όπως αποτυπώνονται αναλυτικά στο παρακάτω Πίνακα:

Πίνακας 43: Υφιστάμενες αθλητικές υποδομές στο Δήμο Παρανεστίου

| Οικισμός | Γήπεδο Ποδοσφαίρου | Γήπεδο 5Χ5 | Γήπεδο Μπάσκετ | Γήπεδο Τένις |
|-------------------------|--------------------|------------|----------------|--------------|
| Δ.Ε. ΝΙΚΗΦΟΡΟΥ | | | | |
| Αδριανή | ✓ | | ✓ | |
| Νίκηφόρος | ✓ | | ✓ | |
| Πλατανιά | ✓ | ✓ | ✓ | |
| Πτελέα | ✓ | | | |
| Δ.Ε. ΠΑΡΑΝΕΣΤΙΟΥ | | | | |
| Παρανέστι | ✓ | ✓ | ✓ | |
| Θόλος | | ✓ | ✓ | ✓ |

Πηγή: Δήμος Παρανεστίου, ίδια επεξεργασία

Το σύνολο σχεδόν των υφιστάμενων αθλητικών υποδομών χρήζει ενεργειών αναβάθμισης και εκσυγχρονισμού.

Η περιοχή ενδείκνυται για την άσκηση αθλημάτων σχετικά με το βουνό, το ποτάμι και το δάσος, όπως περιπάτους, ορειβασία, αναρριχήσεις, αλιεία, κυνήγι, mountainbike, ράφτιγκ, κανόε καγιάκ κ.α. Επίσης έχει πρόσφατα κατασκευαστεί ποδηλατόδρομος στην περιοχή Μεσοχωρίου.

Οι παιδικές χαρές που προϋπήρχαν του έτους 2014 σταμάτησαν την λειτουργία τους λόγω μη τήρησης των απαιτούμενων τεχνικών προδιαγραφών (28492/11.05.2009, 481/65/30.07.2009, 27934/11.07.2014 Αποφάσεις καθώς και η Υπ. Αριθμ. 44 Εγκύκλιος του Υπουργείου Εσωτερικών). Ο Δήμος έχει προχωρήσει στην κατασκευή νέων σύγχρονων παιδικών χαρών βάσει των νέων αυτών κανονισμών και απαιτήσεων.

Στο πρόγραμμα «Φιλόδημος II» στο πλαίσιο της Πρόσκλησης IV «Κατασκευή, επισκευή και συντήρηση αθλητικών εγκαταστάσεων των Δήμων» εντάχθηκε η κατασκευή Κλειστού Γυμναστηρίου του Δήμου Παρανεστίου, στην Αδριανή, δίπλα ακριβώς από τον Παιδικό Σταθμό. Ο συνολικός προϋπολογισμός είναι 1,24 εκ ευρώ από τα οποία 600.000 ευρώ θα προέλθουν από το Πρόγραμμα Δημοσίων Επενδύσεων του Υπουργείου Εσωτερικών και τα υπόλοιπα από ίδιους πόρους του Δήμου. Το συγκεκριμένο γυμναστήριο πρόκειται να καλύψει τις ανάγκες άθλησης και ψυχαγωγίας των παιδιών σύμφωνα με τις σύγχρονες απαιτήσεις λειτουργικότητας, ασφάλειας και άνεσης. Το Κλειστό Γυμναστήριο θα είναι χωρητικότητας 200 θεατών με συνολικό εμβαδό 780,42m² και θα κατασκευαστεί σε οικόπεδο έκτασης 2.096m². Ο συγκεκριμένος χώρος συγκεντρώνει τα πλεονεκτήματα της εύκολης προσπέλασης, του οργανωμένου δικτύου ηλεκτρικού ρεύματος, τηλεφώνου και ύδρευσης. Το Κλειστό Γυμναστήριο θα μπορεί να φιλοξενεί τα αθλήματα της καλαθοσφαίρισης, πετοσφαίρισης καθώς και ενόργανη, ρυθμική και αεροβική γυμναστική.

A.1.4.3.2. Αθλητικοί Σύλλογοι - Σωματεία

Στο Δήμο δραστηριοποιούνται οι παρακάτω αθλητικοί σύλλογοι και σωματεία:

- Ποδοσφαιρικός Σύλλογος Αδριανής «ΗΡΑΚΛΗΣ»: Ο Γυμναστικός Σύλλογος Ηρακλής Αδριανής ιδρύθηκε το 1925 και κύριο άθλημα του είναι το ποδόσφαιρο.
- Αθλητικός Σύλλογος Γυναικείου Ποδοσφαίρου «ΔΟΞΑ 2016»

A.1.4.3.3 Αθλητικές Δράσεις – προγράμματα / εκδηλώσεις

Οι παραπάνω αθλητικοί σύλλογοι συμμετέχουν στα αντίστοιχα πρωταθλήματα. Ο Γυμναστικός Σύλλογος Αδριανής «ΗΡΑΚΛΗΣ» συμμετέχει στο ερασιτεχνικό πρωτάθλημα ποδοσφαίρου ενώ ο αθλητικός σύλλογος γυναικείου ποδοσφαίρου «ΔΟΞΑ 2016» συμμετέχει στο πανελλήνιο πρωτάθλημα Β' κατηγορίας γυναικών.

Στο Παρνεστί τα τελευταία χρόνια κάθε φθινόπωρο διεξάγονται με μεγάλη επιτυχία οι διεθνείς αγώνες βουνού Παρθένου Δάσους Παρνεστίου "Virgin Forest Trail". Πρόκειται για έναν υπερμαραθώνιο σε μια διαδρομή που ξεκινάει από το Παρνεστί, περνάει δίπλα από το Νέστο και την τεχνητή του λίμνη, συνεχίζει μέσα στο Παρθένο Δάσος Φρακτού, σε σημεία απaráμιλλου φυσικού κάλλους και τερματίζει και πάλι στο Παρνεστί. Συμμετέχουν εκατοντάδες αθλητές, τόσο από την Ελλάδα όσο και από το εξωτερικό.

Σε γενικές γραμμές, στον τομέα του αθλητισμού και των δραστηριοτήτων, ο Δήμος Παρνεστίου παρουσιάζει σημαντικές ελλείψεις σε αθλητικές υποδομές και χρειάζεται ενίσχυση και στήριξη για τον εκσυγχρονισμό των υφιστάμενων υποδομών του και την επέκταση των δραστηριοτήτων του. Το γεγονός αυτό έχει ως αποτέλεσμα την δραστηριοποίηση μόνο δύο αθλητικών συλλόγων σε ολόκληρο το Δήμο και τον περιορισμένο αριθμό αθλητικών δραστηριοτήτων. Οι εναλλακτικές μορφές δραστηριοτήτων, όπως το τρέξιμο και το ποδήλατο βουνού, πρέπει να στηριχτούν και να ενισχυθούν από το Δήμο ώστε μελλοντικά να αναδειχθούν σε σημαντικά αθλητικά γεγονότα τα οποία θα βοηθήσουν σημαντικά στην ανάπτυξη της περιοχής.

A.1.4.4 Κοινωνική Πολιτική

Οι υφιστάμενες υπηρεσίες και δομές κοινωνικής πρόνοιας του Δήμου Παρνεστίου παρουσιάζονται αναλυτικά στον παρακάτω πίνακα:

Πίνακας 44: Υφιστάμενες Κοινωνικές Δομές στο Δήμο Παρνεστίου

| Δομή/ Υπηρεσία | Δ. Διαμέρισμα | Εξυπηρετούμενος Πληθυσμός |
|----------------|---------------|---------------------------|
|----------------|---------------|---------------------------|

| | | |
|-------------------------------------|----------------------|---------------------------------------|
| ΚΑΠΗ | Νικηφόρος, Παρανέστι | Άτομα 3 ^{ης} ηλικίας |
| Μονάδα Βοήθειας στο σπίτι | Νικηφόρος | Δ.Ε. Νικηφόρου |
| Μονάδα Βοήθειας στο σπίτι | Παρανέστι | Δ.Ε. Παρανεστίου |
| Κέντρο Κοινότητας Δήμου Παρανεστίου | Παρανέστι (έδρα) | Το σύνολο των δημοτών |
| Παιδικός Σταθμός | Παρανέστι | Εξυπηρετεί 5 παιδιά |
| Παιδικός Σταθμός | Αδριανή | Εξυπηρετεί 15 παιδιά |
| Βρεφικός Σταθμός | Αδριανή | Εξυπηρετεί 10 βρέφη |
| ΚΔΑΠ | Παρανέστι | Εξυπηρετεί παιδιά ηλικίας 5-12 χρονών |
| ΚΔΑΠ | Αδριανή | Εξυπηρετεί παιδιά ηλικίας 5-12 χρονών |

Πηγή: Δήμος Παρανεστίου, Ίδια επεξεργασία

Οι περισσότερες κοινωνικές υπηρεσίες είναι συγκεντρωμένες στην έδρα του Δήμου, και στον Νικηφόρο εκτός από τον Βρεφονηπιακό σταθμό της Αδριανής και το ΚΔΑΠ Αδριανής.

Το Κέντρο Ανοιχτής Προστασίας Ηλικιωμένων (ΚΑΠΗ) είναι ενταγμένο στο Δήμο Παρανεστίου. Πρέπει να επισημανθεί ότι το ΚΑΠΗ δεν είναι στελεχωμένο ούτε στεγάζεται σε κάποιο συγκεκριμένο χώρο και οι ωφελούμενοι εξυπηρετούνται από το προσωπικό του προγράμματος Βοήθεια στο Σπίτι. Οι δραστηριότητές του περιορίζονται στην διοργάνωση εκδρομών και εκδηλώσεων προς τα μέλη του.

Στο Δήμο λειτουργούν δύο δομές «Βοήθεια στο σπίτι» μία στο Παρανέστι και μία στο Νικηφόρο.

Λειτουργούν επίσης ένας Βρεφονηπιακός σταθμός στη Αδριανή και ένας παιδικός σταθμός στο Παρανέστι.

Ιδιαίτερα θετικό στοιχείο είναι η δυναμική δράση του Κέντρου Κοινότητας²⁶ Δήμου Παρανεστίου στην περιοχή, η οποία στελεχώνεται από έναν κοινωνικό λειτουργό, μία οικονομολόγο και μία κοινωνική επιστήμονα. Διοικητικά υπάγεται στο Αυτοτελές Γραφείο Κοινωνικής Προστασίας, Παιδείας και Πολιτισμού του Δήμου Παρανεστίου. Βασικές λειτουργίες του Κέντρου Κοινότητας είναι:

- Η Υποδοχή – Ενημέρωση – Υποστήριξη των πολιτών
- Η Συνεργασία με υπηρεσίες και Δομές

²⁶Τα Κέντρα Κοινότητας είναι δομές που σχεδιάστηκαν από το Υπουργείο Εργασίας, Κοινωνικής Ασφάλισης και Κοινωνικής Αλληλεγγύης.(Υπουργείο Εργασίας και Κοινωνικών Υποθέσεων). Ο συνολικός Προϋπολογισμός της δομής χρηματοδοτείται από το ΕΠ Περιφέρειας Ανατολικής Μακεδονίας και Θράκης, συγχρηματοδοτούμενο από το ΕΚΤ. Η διάρκεια του Οικονομικού Αντικειμένου είναι από 16/08/2017 έως 30/09/2023.

- Η Παροχή υπηρεσιών που αποσκοπούν στη βελτίωση του βιοτικού επιπέδου και διασφαλίζουν την κοινωνική ένταξη των ωφελούμενων

Οι υπάλληλοι του Κέντρου δεν είναι συγκεντρωμένοι στο κεντρικό γραφείο του Παρανεστίου, καθώς υπάρχει ανάγκη για εξυπηρέτηση των πολιτών σε όλα τα χωριά του Δήμου. Οι υπάλληλοι του Κέντρου προσφέρουν τις υπηρεσίες τους και εκτός της έδρας του Κέντρου Κοινότητας σε άλλους δημοτικούς χώρους τοπικών κοινοτήτων και με επισκέψεις κατ' οίκον, όταν και όπου χρειάζεται για την καλύτερη εξυπηρέτηση των πολιτών. Με αυτόν τον τρόπο εξισορροπούν τα αδύναμα σημεία του Δήμου, ο οποίος χαρακτηρίζεται από γερασμένο πληθυσμό με δυσκολία στις μετακινήσεις, διάσπαρτους απομακρυσμένους οικισμούς (μακριά από την έδρα του Δήμου) και έλλειψη μέσων μαζικής μεταφοράς. Από την αρχή της λειτουργίας του, στις 16-8-2017 έως και τις 31-3-2024, η επισκεψιμότητα των πολιτών στο Κέντρο Κοινότητας έφτασε περίπου στις **2.150** εγγραφές στο πληροφοριακό σύστημα των Κέντρων Κοινότητας.

Ο Δήμος συμμετέχει ως εταίρος στην Κοινωνική Σύμπραξη: «Αλληλεγγύη στην ΠΕ Δράμας» η οποία χρηματοδοτείται από το Ταμείο Ευρωπαϊκής Βοήθειας προς τους Απόρους με επικεφαλής εταίρο το Δήμο Δράμας. Ωφελούμενοι των δράσεων του Επιχειρησιακού Προγράμματος Επισιτιστικής και Βασικής Υλικής Συνδρομής (ΕΒΥΣ) του ΤΕΒΑ είναι άτομα και οικογένειες που διαβιούν σε συνθήκες ακραίας φτώχειας. Στα πλαίσια αυτά ο Δήμος παρέχει οικονομική ενίσχυση στους δικαιούχους και υλοποιεί δράσεις σίτισης απόρων κατοίκων σε συνεργασία με εθελοντές.

Επιπλέον έχει αναπτύξει έντονη κοινωνική δράση στηρίζοντας εμπράκτως και συνεχώς τους κατοίκους που έχουν ανάγκη.

Στο Παρανέστι λειτουργεί από το 2012 Προ-αναχωρησιακό Κέντρο Κράτησης Αλλοδαπών (ΠΡΟΚΕΚΑ). Σε αυτό φιλοξενείται ένας σημαντικός αριθμός αλλοδαπών, που η κράτησή τους είναι προσωρινή και αφορά πρόσωπα που δεν έχουν δυνατότητα παραμονής στη χώρα και υπάρχει υποχρέωση να επαναπροωθηθούν στις χώρες προέλευσης. Μέσω του ΠΡΟΚΕΚΑ τους παρέχεται διαμονή και σίτιση, υγειονομική περίθαλψη και ψυχοκοινωνική υποστήριξη.

Τέλος, τα δυο Κέντρα Δημιουργικής Απασχόλησης Παιδιών (ΚΔΑΠ) λειτουργούν από το Σεπτέμβριο 2020 στο Παρανέστι και στην Αδριανή με έδρα τα δημοτικά σχολεία των δύο χωριών. Τα ΚΔΑΠ λειτουργούν σε 12μηνη βάση, με ωράριο 16:00-20:00 κατά τις περιόδους λειτουργίας των σχολείων και 09:00-13:00 κατά τις περιόδους που τα σχολεία παραμένουν κλειστά.

Σημειώνεται ότι, στο πλαίσιο των **δράσεων κοινωνικής πολιτικής** της δημοτικής αρχής, που ήδη λαμβάνουν χώρα, συμπεριλαμβάνονται: **α.** η διανομή τροφολογικών στις άπορες οικογένειες του Δήμου, **β.** η συνεργασία του δήμου με την Ένωση Κυριών Δράμας και την Τράπεζα τροφίμων για τη διανομή τροφίμων σε οικονομικά ασθενείς δημότες και **γ.** η συνεργασία με τον τοίχο της καλοσύνης **δ.** η εφαρμογή του προγράμματος ολοκληρωμένης τηλεφροντίδας, ιατρικού συναγερμού και αντιμετώπισης έκτακτων περιστατικών για 20 μοναχικά άτομα της τρίτης ηλικίας.

Από τα παραπάνω διαπιστώνεται ότι οι υφιστάμενες κοινωνικές υποδομές και κοινωνικές υπηρεσίες του Δήμου δεν καλύπτουν τις ανάγκες των κατοίκων όλων των περιοχών. Επιπρόσθετα ορισμένες δομές και υπηρεσίες αντιμετωπίζουν σημαντικές ελλείψεις σε εξειδικευμένο στελεχιακό δυναμικό αλλά κυρίως σε υποδομές (π.χ. ΚΑΠΗ) και εξοπλισμό.

A.1.4.5 Υγεία

Ο Δήμος Παρανεστίου ανήκει στην 4^η Υγειονομική Περιφέρεια Μακεδονίας – Θράκης με έδρα τη Θεσσαλονίκη η οποία είναι υπεύθυνη για την εύρυθμη λειτουργία του υγειονομικού συστήματος, σε όλα τα επίπεδα φροντίδας (πρωτοβάθμιο, δευτεροβάθμιο, τριτοβάθμιο). Στον παρακάτω Πίνακα αποτυπώνονται οι υποδομές υγείας στο Δήμο Παρανεστίου

Πίνακας 45: Υφιστάμενες Υποδομές Υγείας στο Δήμο Παρανεστίου

| Υποδομή | Δ. Διαμέρισμα | Εξυπηρετούμενος Πληθυσμός |
|--------------------------|----------------------|--|
| Κέντρο Υγείας | Παρανέστι | Το σύνολο των Δημοτών, άτομα του ΠΡΟΚΕΚΑ |
| Αγροτικό Ιατρείο | Πλατανιά | Πλατανιά& όμοροι οικισμοί |
| Αγροτικό Ιατρείο | Αδριανή | Αδριανή |
| Αγροτικό Ιατρείο | Νικηφόρος | Δ.Ε. Νικηφόρου |
| Δομή «Βοήθεια στο σπίτι» | Παρανέστι | Δ.Ε. Παρανεστίου |
| Δομή «Βοήθεια στο σπίτι» | Νικηφόρος | Δ.Ε. Νικηφόρου |

Πηγή: Δήμος Παρανεστίου - Κέντρο Υγείας Παρανεστίου, Ίδια επεξεργασία

Οι πρωτοβάθμιες υποδομές Υγείας περιλαμβάνουν το Κέντρο Υγείας στο Παρανέστι και τρία Περιφερειακά Ιατρεία στην Πλατανιά, την Αδριανή και το Νικηφόρο. Το Κέντρο Υγείας είναι δυναμικότητας 3 κλινών βραχείας νοσηλείας και απασχολούνται σε αυτό συνολικά 1 Ιατρός ειδικότητας Γενικού Παθολόγου και 2 Αγροτικοί Ιατροί οι οποίοι

καλύπτουν τις ανάγκες των Περιφερειακών Ιατρείων. Το παραπάνω προσωπικό είναι ελάχιστο σε σχέση με τις ανάγκες που υπάρχουν. Στην κυριότητα του Κέντρου ανήκουν δύο ασθενοφόρα οχήματα από τα οποία το ένα έχει παραχωρηθεί στο Γενικό Νοσοκομείο Δράμας.

Το κτίριο όπου στεγάζεται το Κέντρο Υγείας απαιτεί άμεση επισκευή και ειδικότερα οι ηλεκτρολογικές και υδραυλικές εγκαταστάσεις του. Στην παρούσα κατάσταση το Κέντρο δέχεται μεγάλο φόρτο περιστατικών από το Προαναχωρησιακό Κέντρο Μεταναστών σε καθημερινή βάση με κίνδυνο αδυναμίας παροχής υπηρεσιών σε άλλα περιστατικά. Σημαντικότερες είναι και οι ελλείψεις σε ιατροφαρμακευτικό και λοιπό εξοπλισμό.

Στην Αδριανή και τον Πλατανιά τα περιφερειακά ιατρεία λειτουργούν εντός των παλιών κοινοτικών καταστημάτων ενώ στο Νικηφόρο είναι εγκατεστημένο σε μισθωμένο χώρο από το Γενικό Νοσοκομείο Δράμας. Τα Ιατρεία εξυπηρετούν οι δυο (2) αγροτικοί ιατροί συγκεκριμένες ημέρες και ώρες της εβδομάδας.

Σημαντική συνεισφορά έχουν και οι δύο δομές «Βοήθεια στο σπίτι» τα στελέχη των οποίων παρέχουν βασικές επικουρικές υπηρεσίες κατ' οίκον όπως: θερμομέτρηση, διανομή και χορήγηση φαρμάκων κ.λπ.

Στην περιοχή λειτουργούν και τρία ιδιωτικά φαρμακεία στους οικισμούς Αδριανής, Νικηφόρου και Παρανεστίου, ενώ ο Δήμος Παρανεστίου συμμετέχει στο Εθνικό Διαδημοτικό Δίκτυο Υγιών Πόλεων – Προαγωγής Υγείας. Το Δίκτυο αριθμεί 229 ΟΤΑ Μέλη από όλες τις Περιφέρειες της χώρας και έχει ως αποκλειστικό του σκοπό την Πρόληψη των Νοσημάτων, την Προαγωγή της Υγείας, των πληθυσμιακών ομάδων υψηλού κινδύνου και γενικότερα την προώθηση ολοκληρωμένων Πολιτικών και Δράσεων στο πεδίο της Δημόσιας Υγείας. Δραστηριοποιείται κυρίως στους τομείς της Υγειονομικής Ενημέρωσης, της Προστασίας του Περιβάλλοντος και της Προληπτικής Ιατρικής.

Συμπερασματικά, οι υποδομές υγείας στο Δήμο Παρανεστίου εμφανίζουν σημαντικότερες ελλείψεις. Το Κέντρο Υγείας λόγω των προβλημάτων που προαναφέρθηκαν υπολειτουργεί και βρίσκεται στα όρια της βιωσιμότητάς του. Ο Δήμος πρέπει να συνεχίσει την προσπάθεια εξεύρεσης πόρων για την παροχή υπηρεσιών υγείας προς του πολίτες και να ενισχύσει τις υφιστάμενες υποδομές υγείας. Οι τελευταίες βέβαια ανήκουν στην αρμοδιότητα της 4^{ης} Υγειονομικής Περιφέρειας ΑΜΘ η οποία θα πρέπει να τις ενισχύσει άμεσα με νέο προσωπικό κατάλληλων ειδικοτήτων

και ιατροφαρμακευτικού εξοπλισμού. Η ανάγκη αυτή γίνεται επιτακτικότερη εάν ληφθεί υπόψη ότι ο εξυπηρετούμενος από το Κέντρο Υγείας πληθυσμός των μεταναστών υπολογίζεται σε 800 με 1000 άτομα και το γεγονός ότι ηλικιακά το μεγαλύτερο ποσοστό του πληθυσμού του Δήμου χρήζει ιατρικής βοήθειας.

Δεδομένου ότι η εξασφάλιση των συνθηκών υγείας των κατοίκων κάθε περιοχής θα πρέπει να αποτελεί 1^η προτεραιότητα, κρίνεται σκόπιμο η ανάπτυξη ενός ολοκληρωμένου πλαισίου τηλεϊατρικής, το οποίο θα πρέπει να περιλαμβάνει διαδικασίες παρακολούθησης ευαίσθητων ομάδων του πληθυσμού, τηλεφροντίδας για τις κοινωνικές υπηρεσίες του Δήμου, κλπ.

A.1.4.6 Πολιτική Προστασία

Στο Δήμο Παρανεστίου έχει συγκροτηθεί Συντονιστικό Τοπικό Όργανο Πολιτικής Προστασίας με τη συμμετοχή εκπροσώπων από τους παρακάτω φορείς:

- Δήμος Παρανεστίου
- Πυροσβεστική Υπηρεσία Δράμας / Πυροσβεστικό Κλιμάκιο Παρανεστίου
- Κέντρο Υγείας Παρανεστίου
- ΕΚΑΒ – Παράρτημα Καβάλας
- Αστυνομικό Τμήμα Δοξάτου
- Ανώτατο Διοικητή Φρουράς Δράμας
- Αστυνομικό Τμήμα Παρανεστίου
- Τμήμα Τροχαίας Δράμας
- Δνση Δασών Δράμας
- Δασαρχείο Δράμας.

Τα μέλη του συνεδριάζουν με σκοπό την πρόληψη και αντιμετώπιση έκτακτων καιρικών φαινομένων (χιονοπτώσεις τη χειμερινή περίοδο, πυρκαγιές του θερινού), αντιμετώπιση πανδημιών, την αντιμετώπιση έκτακτων κοινωνικών φαινομένων (π.χ. μεταναστευτικές ροές) και γενικότερα ζητήματα πολιτικής προστασίας. Στο πλαίσιο της πρόληψης και προστασίας του περιβάλλοντος της περιοχής, ο Δήμος διαθέτει δύο πυροσβεστικά οχήματα²⁷. Επίσης, για την πρόληψη των πλημμυρών, ο Δήμος προβαίνει σε καθαρισμούς χειμάρρων.

Η ελλιπής προετοιμασία, ενημέρωση και εκπαίδευση των πολιτών, μπορεί να κοστίσει ανθρώπινες ζωές αλλά και υποδομές. Στο πλαίσιο έκτακτων συνθηκών που μπορεί

²⁷ Ένα εκ των οποίων αποτελεί δωρεά του Μουσείου Γουλανδρή Φυσικής Ιστορίας

ανά πάσα στιγμή να λάβουν χώρα (φυσικές καταστροφές, τεχνολογικές απειλές, πανδημίες, κλπ.), ο Δήμος προχώρησε στην εκπόνηση των αναγκαίων σχεδίων δράσης.

A.1.4.7. Διαχείριση αδέσποτων ζώων

Ένα από τα βασικά προβλήματα που έχει να αντιμετωπίσει ο Δήμος Παρανεστίου στον τομέα της διαχείρισης των αδέσποτων ζώων είναι η θανάτωση με παράνομα δολώματα σε πολλούς οικισμούς. Το φαινόμενο αυτό βρίσκεται σε αύξηση τον τελευταίο καιρό και έχει απασχολήσει έντονα το Δήμο, εθελοντές φιλόζωους, κλπ

Ο Δήμος στα πλαίσια των δυνατοτήτων του διαθέτει κάθε χρόνο πάνω από 20.000 ευρώ για την διαχείριση των αδέσποτων ζώων οι οποίες περιλαμβάνουν κυρίως την παροχή τροφής και κτηνιατρικής φροντίδας σε συνεργασία με εθελοντές φιλόζωους.

Πρέπει να επισημανθεί ότι, ο Δήμος Παρανεστίου έχει ενταχθεί στο πρόγραμμα «Φιλόδημος II», για τη δημιουργία καταφυγίου στο οικισμό του Ξάγναντου αξιοποιώντας το κτίριο το παλιού δημοτικού σφαγείου.

A.1.4.8 Ψηφιακή Σύγκλιση – Νέες Τεχνολογίες

Η ανάπτυξη της περιοχής του Δήμου Παρανεστίου εξαρτάται σήμερα όχι μόνο από το πλήθος των «σκληρών υποδομών» όπως δρόμοι, πάρκα, αξιοθέατα, συγκοινωνίες («φυσικό κεφάλαιο»), αλλά όλο και περισσότερο και από τη διαθεσιμότητα και την ποιότητα της επικοινωνίας, της γνώσης και των κοινωνικών υποδομών («πνευματικό και κοινωνικό κεφάλαιο»). Η διαδικασία μετασχηματισμού της περιοχής σε «έξυπνο Δήμο» θέτει ως κυριότερο στόχο την καλύτερη ποιότητα ζωής για όλους τους κάτοικους, ελαχιστοποιώντας παράλληλα την κατανάλωση πόρων, με την υιοθέτηση ολοκληρωμένων καινοτόμων λύσεων και τεχνολογιών.

Η υλοποίηση του ως άνω στρατηγικού στόχου δύναται να επιτευχθεί μέσω μιας ειδικά στοχευμένης Στρατηγικής που θα αφορά σε βραχυπρόθεσμες παρεμβάσεις σε έργα του Δήμου, μέσω της ενσωμάτωσης υποδομών και εφαρμογών «Έξυπνου Δήμου». Για να επιτευχθεί το σύστημα μιας έξυπνης περιοχής είναι απαραίτητος ο συνδυασμός συστημάτων καινοτομίας με τα ψηφιακά δίκτυα και τις εφαρμογές διαχείρισης της πληροφορίας και της γνώσης. Η αξιοποίηση της ανθρώπινης ευφυΐας σε συνδυασμό με τη συλλογική ευφυΐα των θεσμών καινοτομίας και την τεχνητή των ψηφιακών δικτύων και εφαρμογών ολοκληρώνει το πορτραίτο της έξυπνης περιοχής.

Πιο ειδικά, μια έξυπνη περιοχή ενσωματώνει νέες τεχνολογίες και ψηφιακές υπηρεσίες σε ευρύτερους τομείς δραστηριοτήτων που περιλαμβάνουν την οικονομία, την

κινητικότητα, το περιβάλλον, τη διαβίωση, τους κατοίκους και την διακυβέρνηση. Οι συγκεκριμένοι τομείς εμφανίζουν επιμέρους πεδία λειτουργιών, στους οποίους βρίσκουν εφαρμογή ψηφιακές υπηρεσίες και συστήματα νέων τεχνολογιών, αποσκοπώντας στην αποδοτικότητα και την αειφορία της περιοχής. Ενδεικτικά αναφέρονται οι ακόλουθοι τομείς:

- Διακυβέρνηση (υπηρεσίες που αφορούν on-line διοικητικές διαδικασίες σε τοπικό και εθνικό επίπεδο, ανοιχτά δεδομένα, ηλεκτρονική διαβούλευση)
- Εκπαίδευση (ψηφιακές δραστηριότητες σχολείων, δια βίου εκπαίδευση, σχολικό δίκτυο, υπηρεσίες που υποστηρίζουν τη σχολική παρακολούθηση)
- Περιβάλλον και ενέργεια (υπηρεσίες ενημέρωσης των πολιτών σχετικά με την ανακύκλωση, έξυπνοι μετρητές κατανάλωσης για μείωση της κατανάλωσης της ενέργειας, έξυπνα κτίρια, αειφόρος αστικός σχεδιασμός κ.α.)
- Φροντίδα υγείας (ψηφιακές υπηρεσίες τηλεπρόνοιας και φροντίδας, απομακρυσμένη υποστήριξη σε ευπαθείς ομάδες πολιτών)
- Ασφάλεια (πολιτική προστασία, διαχείριση εκτάκτων αναγκών και φυσικών κινδύνων, έξυπνες κάρτες πρόσβασης στα κτίρια)
- Κοινωνική ενσωμάτωση (ΑΜΕΑ, ψηφιακός αναλφαβητισμός, δημόσια πρόσβαση στο διαδίκτυο)
- Τουρισμός και πολιτισμός (υπηρεσίες τουρισμού και προώθησης του πολιτισμού)
- Επικοινωνίες (αύξηση του ρόλου των οπτικών ινών και ασύρματων δικτύων, υπηρεσίες επικοινωνίας κ.α.)

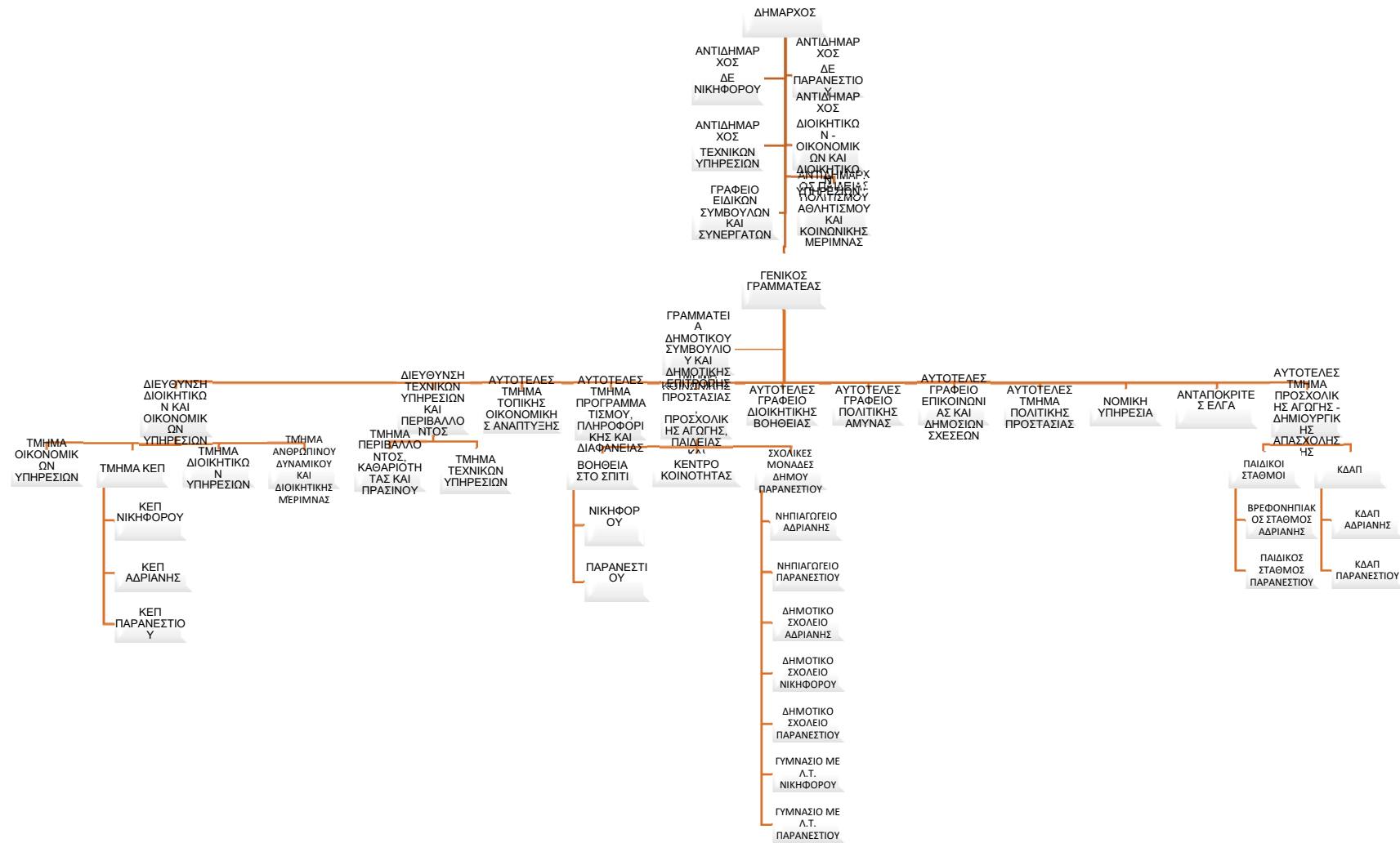
A.2. ΕΣΩΤΕΡΙΚΟ ΠΕΡΙΒΑΛΛΟΝ ΔΗΜΟΥ ΠΑΡΑΝΕΣΤΙΟΥ

Ο Κώδικας Δήμων και Κοινοτήτων (Ν. 3463/2006), περιγράφει αναλυτικά τις αρμοδιότητες των ΟΤΑ. Επιπρόσθετα με το Ν.3852/2010: «Νέα Αρχιτεκτονική της Αυτοδιοίκησης και της Αποκεντρωμένης Διοίκησης – Πρόγραμμα Καλλικράτης», μεταβιβάζονται στους Δήμους πρόσθετες αρμοδιότητες όπως περιγράφονται αναλυτικά στα άρθρα 94 και 95. Σύμφωνα με το άρθρο 7 του παραπάνω Νόμου, ο Δήμος διοικείται από το δημοτικό συμβούλιο, την δημοτική επιτροπή και τον Δήμαρχο.

A.2.1. ΟΡΓΑΝΟΓΡΑΜΜΑ ΔΗΜΟΥ

Οι Υπηρεσίες του Δήμου, σύμφωνα με τον ισχύοντα Οργανισμό Εσωτερικής Υπηρεσίας (Ο.Ε.Υ.) διακρίνονται σε Κεντρικές και Αποκεντρωμένες σύμφωνα με το παρακάτω Οργανόγραμμα:

ΕΠΙΧΕΙΡΗΣΙΑΚΟ ΣΧΕΔΙΟ ΔΗΜΟΥ ΠΑΡΑΝΕΣΤΙΟΥ 2024-2029
Φάση Α': Στρατηγικός Σχεδιασμός



Γράφημα 15: Οργανόγραμμα Δήμου Παρανεστίου

Οι Κεντρικές Υπηρεσίες είναι εγκατεστημένες στην έδρα του Δήμου και περιλαμβάνουν τις παρακάτω οργανικές μονάδες:

A. Υπηρεσίες υπαγόμενες απευθείας στο Δήμαρχο

- ⇒ Αυτοτελές Γραφείο Επικοινωνίας και Δημοσίων Σχέσεων Νομική Υπηρεσία
- ⇒ Αυτοτελές Γραφείο Διοικητικής Βοήθειας
- ⇒ Αυτοτελές Τμήμα Πολιτικής Προστασίας
- ⇒ Αυτοτελές Γραφείο Πολιτικής Άμυνας

B. Επιτελικές Υπηρεσίες

- ⇒ Αυτοτελές Τμήμα Προγραμματισμού, Πληροφορικής και Διαφάνειας

Γ. Υπηρεσίες τοπικής οικονομικής ανάπτυξης

- ⇒ Αυτοτελές Τμήμα Τοπικής Οικονομικής Ανάπτυξης

Δ. Υπηρεσίες κοινωνικής προστασίας, παιδείας και πολιτισμού

- ⇒ Αυτοτελές Τμήμα Κοινωνικής Προστασίας, Παιδείας και Πολιτισμού
- ⇒ Αυτοτελές Τμήμα Προσχολικής Αγωγής και Δημιουργικής Απασχόλησης

E. Υπηρεσίες Υποστήριξης

- ⇒ Διεύθυνση Διοικητικών και Οικονομικών αποτελούμενη από τα παρακάτω τμήματα:

- Τμήμα Διοικητικών Υπηρεσιών
- Τμήμα Ανθρώπινου Δυναμικού και Διοικητικής Μέριμνας
- Τμήμα Οικονομικών Υπηρεσιών
- Τμήμα ΚΕΠ

- ⇒ Διεύθυνση Τεχνικών Υπηρεσιών και Περιβάλλοντος αποτελούμενη από τα παρακάτω τμήματα:

- Τμήμα Τεχνικών Υπηρεσιών
- Τμήμα Περιβάλλοντος και Καθαριότητας

Οι Αποκεντρωμένες Υπηρεσίες του Δήμου είναι εγκατεστημένες στην έδρα της δημοτικής ενότητας Νικηφόρου, εξυπηρετούν τις δημοτικές κοινότητες της ενότητας και περιλαμβάνουν υπηρεσίες οι οποίες υπάγονται διοικητικά σε αντίστοιχες Διευθύνσεις ή Τμήματα των Κεντρικών Υπηρεσιών του Δήμου:

- ⇒ Γραφείο ΚΕΠ
- ⇒ Γραφείο Διοικητικών Θεμάτων και Εξυπηρέτησης του Πολίτη
- ⇒ Γραφείο Οικονομικών Θεμάτων
- ⇒ Γραφείο Τεχνικών Υπηρεσιών και Περιβάλλοντος
- ⇒ Γραφείο Τοπικής Οικονομικής Ανάπτυξης

Επιπλέον στη Δημοτική Κοινότητα Αδριανής λειτουργεί Παράρτημα ΚΕΠ

ΠΕΡΙΓΡΑΦΗ ΑΡΜΟΔΙΟΤΗΤΩΝ

Αυτοτελές Γραφείο Επικοινωνίας και Δημοσίων Σχέσεων

Το Αυτοτελές Γραφείο Επικοινωνίας και Δημοσίων Σχέσεων είναι υπεύθυνο για τον προγραμματισμό των συναντήσεων του Δημάρχου, την τήρηση αρχείου αποφάσεων του Δήμου, τη διοικητική και γραμματειακή υποστήριξη. Σχεδιάζει και εισηγείται τη επικοινωνιακή πολιτική για την προώθηση της αποστολής και των στόχων του Δήμου και αντίστοιχα σχεδιάζει και εισηγείται και προωθεί την εφαρμογή των προγραμμάτων των ενεργειών που είναι απαραίτητες για την υλοποίηση της επικοινωνιακής αυτής πολιτικής.

Νομική Υπηρεσία

Η Νομική Υπηρεσία παρέχει νομική υποστήριξη προς τα αιρετά όργανα του Δήμου και τις δημοτικές υπηρεσίες για την προώθηση των επιδιώξεων/ στόχων/ συμφερόντων του Δήμου.

Αυτοτελές Γραφείο Διοικητικής Βοήθειας

Το Γραφείο Διοικητικής Βοήθειας είναι αρμόδιο για την παροχή διοικητικής βοήθειας σε άτομα που έχουν αντικειμενική αδυναμία προσπέλασης στις δημοτικές υπηρεσίες ή στο Κέντρο Εξυπηρέτησης Πολιτών (ΚΕΠ).

Αυτοτελές Γραφείο Πολιτικής Άμυνας

Το Αυτοτελές Γραφείο Πολιτικής Άμυνας έχει τις εξής αρμοδιότητες:

1. Φροντίζει για την εγγραφή κονδυλίων στον δημοτικό προϋπολογισμό υπέρ της Πολιτικής Άμυνας.
2. Μεριμνά για την προμήθεια, την εγκατάσταση και την συντήρηση σειρήνων συναγερμού ή άλλων αντίστοιχων μέσων.
3. Φροντίζει για την κατασκευή δημόσιων καταφυγίων και ορυγμάτων για προστασία του άμαχου πληθυσμού.
4. Επιστατεί στην προμήθεια υλικών και μέσων για διάσωση, για πυρόσβεση και για απολύμανση.
5. Συμβάλλει στην οργάνωση και λειτουργία των κτιριακών δομών του Δήμου ως Δημοσίων Ανεξάρτητων Ιδρυμάτων, καθώς και στην σχετική εκπαίδευση του προσωπικού.

6. Προετοιμάζει για τις ενέργειες που προβλέπονται για τον Δήμο στο πλαίσιο του επιχειρησιακού σχεδιασμού Πολιτικής Άμυνας, αν ο Δήμος εντάσσεται σε αυτόν.
7. Μετέχει, εφ' όσον κριθεί απαραίτητο, στις Εθνικές Διακλαδικές Ασκήσεις των Ενόπλων Δυνάμεων, στις οποίες υπάρχει συμμετοχή του Πολιτικού Τομέα.

Αυτοτελές Τμήμα Πολιτικής Προστασίας

Το Αυτοτελές Τμήμα Πολιτικής Προστασίας είναι αρμόδιο για την διατύπωση εισηγήσεων σχεδιασμού, το συντονισμό δράσεων για την πρόληψη, αντιμετώπιση και αποκατάσταση των καταστροφών στην περιοχή του Δήμου.

Αυτοτελές Τμήμα Προγραμματισμού, Πληροφορικής και Διαφάνειας

Το Αυτοτελές Τμήμα Προγραμματισμού, Πληροφορικής και Διαφάνειας του Δήμου είναι αρμόδιο για την υποστήριξη των οργάνων διοίκησης, των υπηρεσιών και των νομικών προσώπων του Δήμου κατά τις διαδικασίες σύνταξης, παρακολούθησης και αξιολόγησης των αποτελεσμάτων των περιοδικών Επιχειρησιακών Προγραμμάτων και των Ετησίων Προγραμμάτων Δράσης, την παρακολούθηση της αποτελεσματικότητας και απόδοσης των υπηρεσιών του Δήμου κατά την επίτευξη των περιοδικών στόχων του και τον σχεδιασμό και την παρακολούθηση της εφαρμογής των εσωτερικών οργανωτικών συστημάτων του Δήμου υπό συνθήκες διασφάλισης του επιθυμητού επιπέδου ποιότητας των παρεχομένων κάθε είδους υπηρεσιών. Επίσης είναι αρμόδιο για τη διασφάλιση της ένταξης των πολιτικών ισότητας των φύλων στις τοπικές πολιτικές. Επιπρόσθετα το Τμήμα είναι αρμόδιο για την ανάπτυξη, εγκατάσταση, λειτουργία και συντήρηση των συστημάτων ΤΠΕ του Δήμου, περιλαμβανομένης της ευθύνης εκπλήρωσης του έργου του ΚΟ.Σ.Ε. (Κομβικό Σημείο Επαφής) του Δήμου, όπως προβλέπεται στο άρθρο 19 του Ν. 3882 / 2010 (ΦΕΚ Α'166).

Αυτοτελές Τμήμα Τοπικής Οικονομικής Ανάπτυξης

Το Αυτοτελές Τμήμα Οικονομικής Ανάπτυξης είναι αρμόδιο για την προστασία και ανάπτυξη της φυτικής παραγωγής, της ζωικής παραγωγής και της αλιείας στην περιοχή του Δήμου, την υποστήριξη του αγροτικού κόσμου για την βελτίωση των μεθόδων εργασίας και την καλύτερη οργάνωση των αγροτικών εκμεταλλεύσεων, την παρακολούθηση, αδειοδότηση και εποπτεία των εμπορικών δραστηριοτήτων στην

περιοχή του Δήμου, την προστασία του καταναλωτή, την προώθηση της απασχόλησης και την εφαρμογή ενεργειών τουριστικής ανάπτυξης. Οι συγκεκριμένες αρμοδιότητες του Τμήματος στο πλαίσιο της αποστολής του, καθορίζονται από τις ισχύουσες διατάξεις Νόμων, Διαταγμάτων και Υπουργικών Αποφάσεων.

Αυτοτελές Τμήμα Κοινωνικής Προστασίας, Παιδείας Πολιτισμού

Το Αυτοτελές Τμήμα Κοινωνικής Προστασίας, Παιδείας και Πολιτισμού είναι αρμόδιο για το σχεδιασμό και την εφαρμογή της κοινωνικής πολιτικής, των πολιτικών ισότητας των φύλων καθώς και για την προστασία και προαγωγή της δημόσιας υγείας στην περιοχή του Δήμου, με τη λήψη των καταλλήλων μέτρων και τη ρύθμιση των σχετικών δραστηριοτήτων. Συγχρόνως το Γραφείο είναι αρμόδιο για την προώθηση και ρύθμιση ζητημάτων της πρωτοβάθμιας και δευτεροβάθμιας εκπαίδευσης, την προώθηση της Δια Βίου Μάθησης, καθώς και για το σχεδιασμό και την εφαρμογή προγραμμάτων Πολιτισμού, Αθλητισμού και Νέας Γενιάς. Οι συγκεκριμένες αρμοδιότητες του Γραφείου στο πλαίσιο της αποστολής του, καθορίζονται από τις ισχύουσες διατάξεις Νόμων, Διαταγμάτων και Υπουργικών Αποφάσεων.

Αυτοτελές Τμήμα Προσχολικής Αγωγής – Δημιουργικής Απασχόλησης

Το Αυτοτελές Τμήμα Προσχολικής Αγωγής – Δημιουργικής Απασχόλησης είναι αρμόδιο για να εποπτεύει, συντονίζει και κατευθύνει το παιδαγωγικό έργο των δομών του και μεριμνά για την εύρυθμη λειτουργία τους σύμφωνα με τον ισχύοντα κανονισμό και τις κείμενες διατάξεις. Οι προϊστάμενοι των δομών εισηγούνται στον προϊστάμενο του τμήματος κάθε θέμα που αφορά στη λειτουργία, το προσωπικό και την υλικοτεχνική υποδομή τους. Συνεργάζεται αρμονικά με το Τμήμα το οποίο οφείλει να παρέχει κάθε στοιχείο για να διασφαλιστεί η εύρυθμη λειτουργία και η επίτευξη των σκοπών και των στόχων τους. Οι Βρεφονηπιακοί και Παιδικοί Σταθμοί επιμελούνται την παροχή σύγχρονης προσχολικής αγωγής στα φιλοξενούμενα νήπια και βρέφη, εφαρμόζοντας τα κατάλληλα προγράμματα τις ισχύουσες διατάξεις και τον ισχύοντα εσωτερικό κανονισμό λειτουργίας.

Διεύθυνση Διοικητικών και Οικονομικών Υπηρεσιών

Η Διεύθυνση Διοικητικών και Οικονομικών Υπηρεσιών είναι αρμόδια για την τήρηση των διαδικασιών και αρχείων που αφορούν την δημοτική κατάσταση και την καταγραφή των ληξιαρχικών γεγονότων στην περιοχή του Δήμου, για τον σχεδιασμό

και τον συντονισμό εφαρμογής των πολιτικών, συστημάτων και διαδικασιών που αποσκοπούν στην ορθολογική διοίκηση / διαχείριση του ανθρώπινου δυναμικού του Δήμου και για την παροχή γενικών υπηρεσιών διοικητικής υποστήριξης προς τις δημοτικές υπηρεσίες. Παράλληλα η Διεύθυνση είναι αρμόδια για την αποτελεσματική τήρηση των οικονομικών προγραμμάτων λειτουργίας του Δήμου, τη σωστή απεικόνιση των οικονομικών πράξεων και τη διαχείριση των εσόδων και δαπανών του, καθώς και τη διασφάλιση και αξιοποίηση της δημοτικής περιουσίας και την αποτελεσματική διενέργεια όλων των νόμιμων διαδικασιών που απαιτούνται για την προμήθεια υλικών, εξοπλισμού και υπηρεσιών του Δήμου.

Οι συγκεκριμένες αρμοδιότητες της Διεύθυνσης στο πλαίσιο της αποστολής της, καθορίζονται από τις ισχύουσες διατάξεις Νόμων, Διαταγμάτων και Υπουργικών Αποφάσεων.

Στη Διεύθυνση υπάγονται διοικητικά και τα αποκεντρωμένα Γραφεία Διοικητικών και Οικονομικών Θεμάτων καθώς και τα αποκεντρωμένα Γραφεία ΚΕΠ .

Διεύθυνση Τεχνικών Υπηρεσιών και Περιβάλλοντος

Η Διεύθυνση Τεχνικών Υπηρεσιών και Περιβάλλοντος είναι αρμόδια για τη μελέτη, εκτέλεση και συντήρηση των κάθε είδους τεχνικών έργων του Δήμου, με στόχο την έγκαιρη, οικονομική και άριστη από επιστημονικής απόψεως πραγματοποίησής τους. Συγχρόνως το τμήμα είναι αρμόδιο για την εξασφάλιση βελτιωμένων συνθηκών ασφαλούς μετακίνησης και κυκλοφορίας των δημοτών και των οχημάτων τους, καθώς και για τον έλεγχο εγκαταστάσεων, την έκδοση αδειών εγκαταστάσεων και εγκαταστατών κυρίως στον τομέα των μεταφορών.

Επιπλέον είναι αρμόδια για την προστασία και αναβάθμιση του τοπικού φυσικού, αρχιτεκτονικού και πολιτιστικού περιβάλλοντος, για την εξασφάλιση της αποκομιδής και της μεταφοράς των απορριμμάτων, της χωριστής αποκομιδής και μεταφοράς των ανακυκλώσιμων υλικών, την εξασφάλιση της καθαριότητας των κοινοχρήστων χώρων, καθώς και για τη συντήρηση των χώρων πρασίνου. Η Δ/ση Τεχνικών Υπηρεσιών και Περιβάλλοντος είναι αρμόδιο για την ενεργειακή διαχείριση, τη λειτουργία των Κοιμητηρίων και των Δημοτικών Σφαγείων καθώς και για την Πολιτική Προστασία στο επίπεδο του Δήμου. Οι συγκεκριμένες αρμοδιότητες του τμήματος στο πλαίσιο της αποστολής της, καθορίζονται από τις ισχύουσες διατάξεις Νόμων, Διαταγμάτων και Υπουργικών Αποφάσεων.

Αποκεντρωμένες Υπηρεσίες

Οι αποκεντρωμένες υπηρεσίες του Δήμου είναι εγκατεστημένες στην έδρα της Δημοτικής Ενότητας Νικηφόρου και στην Κοινότητα Αδριανής, εξυπηρετώντας τις τοπικές κοινότητες της κάθε Δημοτικής Ενότητας και περιλαμβάνουν τις παρακάτω Υπηρεσίες:

Αποκεντρωμένες υπηρεσίες με έδρα τον Νικηφόρο

Οι επιμέρους οργανικές μονάδες που είναι εγκατεστημένες στην Δημοτική Ενότητα Νικηφόρου είναι οι εξής:

- Γραφείο ΚΕΠ
- Γραφείο Διοικητικών Θεμάτων και Εξυπηρέτησης του Πολίτη
- Γραφείο Οικονομικών Θεμάτων
- Γραφείο Τοπικής Οικονομικής Ανάπτυξης
- Γραφείο Τεχνικών Υπηρεσιών και Περιβάλλοντος

Αποκεντρωμένες υπηρεσίες με έδρα τον Αδριανή

- Παράρτημα ΚΕΠ

A.2.2. ΟΡΓΑΝΑ ΔΙΟΙΚΗΣΗΣ ΔΗΜΟΥ

Τα όργανα διοίκησης στο Δήμο Παρανεστίου είναι:

- Το Δημοτικό Συμβούλιο
- Η Δημοτική Επιτροπή
- Ο Δήμαρχος
- Οι Αντιδήμαρχοι (5 άτομα)

Δημοτικό Συμβούλιο

Το δημοτικό συμβούλιο είναι το κυρίαρχο όργανο διοίκησης του δήμου, το οποίο έχει υπέρ του το τεκμήριο αρμοδιότητας (αρ. 65 παρ. 1 του ν. 3852/2010). Απόρροια του τεκμηρίου αρμοδιότητας είναι ότι το δημοτικό συμβούλιο διαθέτει γενική αποφασιστική αρμοδιότητα για όλα τα θέματα που δεν ανατίθενται ρητά, εκ του νόμου, σε άλλο όργανο του δήμου, όπως τον δήμαρχο και τη δημοτική επιτροπή. (ΥΠ.ΕΣ. εγκ.162/12261/09.02.2024).

Το δημοτικό συμβούλιο αποφασίζει για όλα τα θέματα που αφορούν το δήμο, εκτός από εκείνα που ανήκουν εκ του νόμου στην αρμοδιότητα του δημάρχου ή άλλου οργάνου του δήμου ή το ίδιο το δημοτικό συμβούλιο μεταβίβασε σε επιτροπή του. (παρ.1 άρθρο 65 Ν.3852/10) (ΥΠ.ΕΣ. εγκ.303/30971/02.04.2024)

Το δημοτικό συμβούλιο εκφράζει τις θέσεις του σε θέματα τοπικού ενδιαφέροντος και γνωμοδοτεί όποτε δημόσιες αρχές ή αρμόδια όργανα ζητούν τη γνώμη του. (παρ.2 άρθρο 65 Ν.3852/10)

Ορίζει τους φόρους, τα τέλη, τα δικαιώματα και τις εισφορές. (παρ.3 άρθρο 65 Ν.3852/10)

Ο κατά την παράγραφο 3 του άρθρου 65 του ν. 3852/2010 ορισμός φόρων, τελών, δικαιωμάτων και εισφορών πραγματοποιείται σύμφωνα με το σχέδιο της οικονομικής επιτροπής και τις τυχόν εναλλακτικές προτάσεις που συντάσσονται και κατατίθενται από τους επικεφαλής των παρατάξεων. Οι τυχόν εναλλακτικές προτάσεις συνοδεύονται από εισήγηση της οικονομικής υπηρεσίας. Κατά τη σύνταξη των προτάσεων από τις ενδιαφερόμενες παρατάξεις, οι αρμόδιες υπηρεσίες του δήμου παρέχουν κάθε σχετικό στοιχείο. Ως εγκεκριμένη θεωρείται η πρόταση που συγκεντρώνει την απόλυτη πλειοψηφία των παρόντων μελών του δημοτικού συμβουλίου. Αν καμία πρόταση δεν συγκεντρώσει την απόλυτη πλειοψηφία των παρόντων μελών του συμβουλίου, η ψηφοφορία επαναλαμβάνεται μεταξύ των δύο πρώτων σε ψήφους προτάσεων και θεωρείται εγκεκριμένη η πρόταση που λαμβάνει τις περισσότερες ψήφους επί των παρόντων. (άρθρο 11 Ν.4623/19)- Το άρθρο 11 του ν. 4623/19 καταργείται από 01.01.2024 από την περίπτ. β' της παρ. 1 του άρθρου 53 του ν. 5056/23.

Ωστόσο, η Οικονομική Επιτροπή εισηγείται στο δημοτικό συμβούλιο τα σχέδια κανονιστικών αποφάσεων του δήμου, με την επιφύλαξη των διατάξεων της περ. βε' της παρ.1B του άρθρου 7), αξιολογεί την υλοποίησή τους και εισηγείται τροποποιήσεις, όπου απαιτούνται. Οι κανονιστικές αποφάσεις αξιολογούνται υποχρεωτικά από την οικονομική επιτροπή κάθε δύο (2) χρόνια, από την έναρξη ισχύος τους. (περίπτ.ιγ παρ.1 άρθρο 72 Ν.3852/10, όπως αντικαταστάθηκε με την παρ.1 του άρθρου 3 του Ν.4623/19 και αντικαταστάθηκε εκ νέου με την παρ.1 του άρθρου 40 του Ν.4735/20 και τροποποιήθηκε από την παρ.1 του άρθρου 50 του Ν.4873/21)

Από την αυτοδιοικητική περίοδο που άρχεται την 1η.1.2024, η οικονομική επιτροπή, η επιτροπή ποιότητας ζωής και η εκτελεστική επιτροπή των δήμων καταργούνται και τις αρμοδιότητές τους ασκεί η δημοτική επιτροπή που συγκροτείται και εκλέγεται με βάση το άρθρο 8. Σε δήμους με πληθυσμό κάτω των δέκα χιλιάδων (10.000) κατοίκων, στους οποίους οι αρμοδιότητες της επιτροπής ποιότητας ζωής ασκούνται από το δημοτικό συμβούλιο, από την αυτοδιοικητική περίοδο που άρχεται την 1η.1.2024, ασκούνται από τη δημοτική επιτροπή. (παρ. 1 άρθρο 26 ν. 5056/23)

Κάθε έτος το δημοτικό συμβούλιο με απόφασή του καθορίζει το ανώτατο ύψος του προϋπολογισμού εξόδων του επόμενου έτους της δημοτικής ή τοπικής κοινότητας. Η απόφαση αυτή διαβιβάζεται στο συμβούλιό της έως το τέλος Ιουνίου. (παρ.1 άρθρο 86 Ν.3852/2010 (ΦΕΚ 87/2010 τεύχος Α'))

Το Δημοτικό Συμβούλιο επίσης:

-Θεσπίζει τοπικές κανονιστικές αποφάσεις, με τις οποίες θέτει κανόνες και καθορίζει όρους και προϋποθέσεις για τα θέματα που περιοριστικά αναφέρονται στο άρθρο 79 του Ν. 3463/2006. Οι τοπικές κανονιστικές αποφάσεις εκδίδονται μετά από εισήγηση της Επιτροπής Ποιότητας Ζωής και τη διατύπωση παρατηρήσεων από τη Δημοτική Επιτροπή Διαβούλευσης.

-Γνωμοδοτεί, ύστερα από σύμφωνη γνώμη των συμβουλίων των οικείων Κοινοτήτων, για τον ανακαθορισμό του αριθμού και των ορίων των Κοινοτήτων προκειμένου να εκδοθεί σχετικό Προεδρικό Διάταγμα, σύμφωνα με τις διατάξεις του άρθρου 283, παρ. 5 του Ν. 3852/2010.

-Εισηγείται ώστε οικισμός που έχει απογραφεί ως αυτοτελής με μόνιμο πληθυσμό άνω των τριακοσίων (300) κατοίκων, να αποτελέσει δημοτική Κοινότητα, για αναπτυξιακούς, συγκοινωνιακούς ή ιστορικούς λόγους, προκειμένου να εκδοθεί σχετικό Προεδρικό Διάταγμα, σύμφωνα με τις διατάξεις του άρθρου 283, παρ. 6 του Ν. 3852/2010.

-Γνωμοδοτεί, ύστερα και από τη σύμφωνη γνώμη των οικείων συμβουλίων Κοινοτήτων ή του Προέδρου Κοινότητας για τη συγχώνευση κοινοτήτων ή την ένταξή τους σε άλλον όμορο δήμο, προκειμένου να εκδοθεί σχετικό Προεδρικό Διάταγμα (άρθρο 4 του Ν. 3463/2006 και άρθρο 283 του Ν. 3852/2010).

-Υποβάλλει πρόταση προκειμένου να οριστεί οικισμός ως ιστορική έδρα του Δήμου (άρθρο 6 του Ν. 3463/2006 και άρθρο 283 του Ν. 3852/2010).

-Προτείνει τη μετονομασία του Δήμου, κοινοτήτων και οικισμών προκειμένου να εκδοθεί σχετικό Προεδρικό Διάταγμα, σύμφωνα με τη διαδικασία που προβλέπεται στο άρθρο 7 του Ν. 3463/2006.

-Αποφασίζει για την ονομασία και την μετονομασία συνοικιών, οδών και πλατειών, σύμφωνα με τη διαδικασία που προβλέπεται στο άρθρο 8 του Ν. 3463/2006, όπως τροποποιήθηκε με την παρ.2 του άρθρου 19 του Ν.4071/12.

-Καθορίζει με απόφασή του το σήμα που μπορεί να χρησιμοποιεί ο Δήμος το οποίο αποτελεί δηλωτικό στοιχείο της ιδιαιτερότητας του χώρου συνεκτιμώντας τα στοιχεία που σχετίζονται με την ιστορία, τη μυθολογία και τα τοπικά χαρακτηριστικά της

περιοχής του, ύστερα από σύμφωνη γνώμη του Συμβουλίου Τοπωνυμιών (άρθρο 9 του Ν. 3463/2006).

-Συγκροτεί με απόφασή του σύμφωνα με τις διατάξεις του άρθρου 16 του Ν. 2713/1999, όπως ισχύει, Τοπικό Συμβούλιο Πρόληψης Παραβατικότητας (άρθρο 84 του Ν. 3463/2006).

-Αποφασίζει για τη συγκρότηση και σύγκληση του Τοπικού Συμβουλίου Νέων, σύμφωνα με τις διατάξεις του Ν. 3443/2006, το οποίο αποσκοπεί στην ενίσχυση της συμμετοχής των νέων στη διαχείριση των τοπικών υποθέσεων που ανταποκρίνονται στα ενδιαφέροντά τους.

-Συγκροτεί με απόφαση του Δημοτικό Γραφείο Ενημέρωσης για την απασχόληση, που αποτελεί γνωμοδοτικό και συμβουλευτικό όργανο του δήμου και έχει σαν αποστολή την ανάπτυξη συμβουλευτικών δράσεων που παρέχονται δωρεάν στους ανέργους με κύριο στόχο την υποστήριξή τους και την ενθάρρυνσή τους για την εξεύρεση απασχόλησης, (άρθρο 85 του Ν. 3463/2006).

-Εγκρίνει τους προϋπολογισμούς, ισολογισμούς, απολογισμούς, ετήσια προγράμματα δράσης και τις εκθέσεις πεπραγμένων των νομικών προσώπων και επιχειρήσεων του Δήμου

-Αποφασίζει για την υποβολή αιτημάτων πρόσληψης του πάσης φύσεως προσωπικού, συμπεριλαμβανομένων των δικηγόρων και νομικών συμβούλων με σχέση έμμισθης εντολής και των συμβασιούχων μίσθωσης έργου, σύμφωνα με τις κείμενες διατάξεις, καθώς και για την αναγκαιότητα πρόσληψης του προσωπικού των άρθρων 206, 209, 211 του ν. 3584/2007 και 36 του ν. 4765/2021.- Από 01.01.2024 μεταφέρεται στη Δημοτική Επιτροπή (άρθρο 74Α παρ.2 ν.3852/10, όπως προστέθηκε από το άρθρο 9 του ν.5056/23)

-Αποφασίζει για την τροποποίηση του φυσικού ή οικονομικού αντικείμενου συμβάσεων, σύμφωνα με την εφαρμοζόμενη σε κάθε περίπτωση νομοθεσία, και εγκρίνει το πρωτόκολλο παραλαβής με αιτιολογημένη απόφασή της - Από 01.01.2024 μεταφέρεται στη Δημοτική Επιτροπή (άρθρο 74Α παρ.2 ν.3852/10, όπως προστέθηκε από το άρθρο 9 του ν.5056/23)

-Ασκεί τα καθήκοντα αναθέτουσας αρχής κατά το στάδιο που έπεται της σύναψης των συμβάσεων έργων, μελετών, υπηρεσιών και προμηθειών, ανεξαρτήτως προϋπολογισμού, πλην των περιπτώσεων της απευθείας ανάθεσης, που υπάγονται στην αρμοδιότητα του Δημάρχου

-Αποφασίζει για την έγκριση των όρων και τη σύναψη κάθε είδους προγραμματικών συμβάσεων και συμβάσεων του άρθρου 12 του ν. 4412/2016. - Από 01.01.2024 μεταφέρεται στη Δημοτική Επιτροπή (άρθρο 74Α παρ.2 ν.3852/10, όπως προστέθηκε από το άρθρο 9 του ν.5056/23)

-Αποφασίζει για τη διαγραφή χρεών και την απαλλαγή από προσαυξήσεις, κατά το άρθρο 174 του Κώδικα Δήμων και Κοινοτήτων. - Από 01.01.2024 για ποσά έως 150.000 ευρώ η αρμοδιότητα ασκείται από τη Δημοτική Επιτροπή (άρθρο 74Α παρ.2 ν.3852/10, όπως προστέθηκε από το άρθρο 9 του ν.5056/23)

-Αποφασίζει για τη χρηματοδότηση κοινωφελών επιχειρήσεων κατά την παρ. 1 του άρθρου 259 του Κώδικα Δήμων και Κοινοτήτων, καθώς και για την έγκριση της απόφασης του διοικητικού συμβουλίου της κοινωφελούς επιχείρησης για είσπραξη εύλογης αποζημίωσης κατά την παρ. 3 του ίδιου άρθρου.

-Αποφασίζει για τη σύναψη χρηματοδοτικών μισθώσεων (leasing) μηχανολογικού εξοπλισμού και οχημάτων του Δήμου- Από 01.01.2024 μεταφέρεται στη Δημοτική Επιτροπή (άρθρο 74Α παρ.2 ν.3852/10, όπως προστέθηκε από το άρθρο 9 του ν.5056/23)

-Αποφασίζει για τον καθορισμό ή την αναπροσαρμογή των τελών, δικαιωμάτων και γενικώς των εσόδων των δημοτικών κοιμητηρίων, τα οποία προβλέπονται με τον Κανονισμό Λειτουργίας τους, κατά την παρ. 1 του άρθρου 4 του α.ν. 582/1968 (Α' 225)

-Αποφασίζει για την ίδρυση ή συμμετοχή του δήμου σε Αναπτυξιακό Οργανισμό Τοπικής Αυτοδιοίκησης του άρθρου 2 του ν. 4674/2020 (Α' 53) ή για την προσαρμογή υφισταμένων αναπτυξιακών ανωνύμων εταιρειών και δικτύων δήμων στις διατάξεις του άρθρου 2 του ν. 4674/2020

-Αποφασίζει για τον ορισμό εκπροσώπου του δήμου στις Γενικές Συνελεύσεις Ανωνύμων Εταιρειών και Αναπτυξιακών Οργανισμών του άρθρου 2 του ν. 4674/ 2020 (Α' 53).

-Ασκή τις αρμοδιότητες της Επιτροπής Ποιότητας Ζωής στους δήμους με πληθυσμό μέχρι δέκα χιλιάδες (10.000) κατοίκους

-Αποφασίζει την αποδοχή ή την απόρριψη προτάσεων περί παραχώρησης χρήσης ακινήτων του Ελληνικού Δημοσίου, των Ν.Π.Δ.Δ. του Ελληνικού Δημοσίου, των εταιρειών του Ελληνικού Δημοσίου, της Ελληνικής Εταιρείας Συμμετοχών και Περιουσίας (Ε.Ε.ΣΥ.Π., Υπερταμείο), του Ταμείου Αξιοποίησης Ιδιωτικής Περιουσίας του Δημοσίου (Τ.Α.Ι.Π.Ε.Δ.) και της Εταιρείας Ακινήτων Δημοσίου Α.Ε. (ΕΤ.Α.Δ. Α.Ε.),

προς τους Ο.Τ.Α. α' βαθμού και συμφωνεί το αντάλλαγμα και τους όρους της σύμβασης παραχώρησης

Δημοτική Επιτροπή

Από την αυτοδιοικητική περίοδο που άρχεται την 1η.1.2024, όπου στην κείμενη νομοθεσία γίνεται αναφορά ή παραπομπή στη οικονομική επιτροπή, την επιτροπή ποιότητας ζωής και την εκτελεστική επιτροπή των δήμων, καθώς και στις αρμοδιότητες αυτών, εφεξής νοείται η δημοτική επιτροπή, η οποία ασκεί τις αρμοδιότητες αυτές. (άρθρο 74Α παρ.1 ν.3852/10, όπως προστέθηκε από το άρθρο 9 του ν.5056/23) (άρθρο 26 παρ.1 ν.5056/23) (ΥΠ.ΕΣ. εγκ.1237/94548/06.11.2023)

Η δημοτική επιτροπή ασκεί αποφασιστικές και γνωμοδοτικές αρμοδιότητες με αντικείμενο που σχετίζεται με τον έλεγχο και την παρακολούθηση της οικονομικής και διοικητικής λειτουργίας του δήμου καθώς και την ανάδειξη της ποιότητας ζωής των κατοίκων. (ΥΠ.ΕΣ. εγκ.162/12261/09.02.2024) (ΥΠ.ΕΣ. εγκ.303/30971/02.04.2024)

Η καταγραφή των αρμοδιοτήτων της δημοτικής επιτροπής (Βλ. Παράρτημα Γ') στις ανωτέρω διατάξεις (σ.σ. όπως αυτές αναφέρονται στην εισαγωγή της εγκυκλίου ΥΠ.ΕΣ. εγκ.303/30971/02.04.2024) δεν είναι εξαντλητική, καθότι υφίστανται ειδικότερες διατάξεις στο ισχύον θεσμικό πλαίσιο (νόμοι, προεδρικά διατάγματα και κανονιστικές αποφάσεις), με τις οποίες απονέμονται αρμοδιότητες στην εκτελεστική επιτροπή ή την οικονομική επιτροπή ή την επιτροπή ποιότητας ζωής. Εξ αυτών των λόγων, δέον στο Προσίμιο των αποφάσεων να μνημονεύονται οι διατάξεις που αποτελούν τη νομική βάση για την έκδοση της απόφασης. (ΥΠ.ΕΣ. εγκ.303/30971/02.04.2024)

II. Αρμοδιότητες μεταφερόμενες από την Οικονομική Επιτροπή

- Συντάσσει και εισηγείται το σχέδιο του προϋπολογισμού και ελέγχει την πρόοδο υλοποίησής του. Έχει την ευθύνη για την πιστή εκτέλεση του προϋπολογισμού και υποβάλλει ανά τρίμηνο έκθεση προς το δημοτικό συμβούλιο, στην οποία παρουσιάζεται η κατάσταση των εσόδων και εξόδων του Δήμου. Η έκθεση αυτή, στην οποία καταχωρούνται και τυχόν παρατηρήσεις της μειοψηφίας, δημοσιεύεται υποχρεωτικά στην ιστοσελίδα του Δήμου.
- Εγκρίνει τον απολογισμό του Δήμου
- Εισηγείται στο δημοτικό συμβούλιο το πολυετές σχέδιο αξιοποίησης της ακίνητης περιουσίας του δήμου και έχει την ευθύνη και την αποφασιστική αρμοδιότητα για την υλοποίησή του. Για την ετήσια πρόοδο υλοποίησης του σχεδίου, ο Πρόεδρος της

Δημοτικής Επιτροπής ενημερώνει το δημοτικό συμβούλιο, σε ειδική συνεδρίαση, κατά τον μήνα Δεκέμβριο κάθε έτους.

- Αποφασίζει για την κατάρτιση των όρων, τη σύνταξη των διακηρύξεων, τη διεξαγωγή και κατακύρωση κάθε μορφής δημοπρασιών και διαγωνισμών, συμπεριλαμβανομένων και αυτών που αφορούν σε έργα, μελέτες, προμήθειες και υπηρεσίες, καθώς και τη συγκρότηση των ειδικών επιτροπών διεξαγωγής και αξιολόγησης από μέλη της ή ειδικούς επιστήμονες, υπαλλήλους του Δήμου ή δημόσιους υπαλλήλους.
- Ασκήει καθήκοντα αναθέτουσας αρχής κατά το στάδιο που προηγείται της σύναψης των συμβάσεων έργων, μελετών, υπηρεσιών και προμηθειών, ανεξαρτήτως προϋπολογισμού, πλην των περιπτώσεων της απευθείας ανάθεσης, που υπάγονται στην αρμοδιότητα του Δημάρχου και αποφασίζει για την έγκριση και παραλαβή των πάσης φύσεως μελετών του δήμου, σύμφωνα με το άρθρο 189 του ν. 4412/2016. Ειδικά για τις συμβάσεις που υλοποιούνται με σύμπραξη δημοσίου και ιδιωτικού τομέα του ν. 3389/2005 (Α' 232) ασκήει τα καθήκοντα αναθέτουσας αρχής και κατά το στάδιο εκτέλεσης αυτών και αποφασίζει για την τροποποίηση του φυσικού ή/και οικονομικού αντικείμενου τους, κατά τους όρους της σύμβασης σύμπραξης και της, κατά περίπτωση, εφαρμοζόμενης νομοθεσίας
- Αποφασίζει για την υποβολή προτάσεων εκ μέρους του δήμου για τη χρηματοδότηση ή επιχορήγηση δράσεων, προγραμμάτων και αντίστοιχων έργων από εθνικούς πόρους, πόρους της Ευρωπαϊκής Ένωσης ή οποιουδήποτε άλλου φορέα και αποφασίζει, όπου απαιτείται, για την αποδοχή χρηματοδότησης ή επιδότησης ή επιχορήγησης πράξεων που εντάσσονται στα πάσης φύσεως αναπτυξιακά προγράμματα ή προγράμματα επιχορήγησης.
- Αποφασίζει για την υποβολή προσφυγών στις διοικητικές αρχές και αποφασίζει για την άσκηση ή μη όλων των ένδικων βοηθημάτων και των ένδικων μέσων, καθώς και για την παραίτηση από αυτά, πλην των περιπτώσεων δικών που αφορούν στον προσδιορισμό ή τη μετατροπή της εργασιακής σχέσης μεταξύ εργαζομένων και του δήμου, στις οποίες η άσκηση ένδικων μέσων είναι υποχρεωτική. Επίσης, αποφασίζει τον συμβιβασμό ή την κατάργηση δίκης που έχει αντικείμενο ποσό έως εξήντα χιλιάδες (60.000) ευρώ, πλέον ΦΠΑ. Όταν το αντικείμενο της δίκης είναι άνω του ποσού αυτού, τότε εισηγείται τη λήψη απόφασης από το δημοτικό συμβούλιο. Δεν επιτρέπεται συμβιβασμός ή κατάργηση δίκης για απαιτήσεις μισθών, επιδομάτων, αποζημιώσεων, εξόδων παράστασης, εξόδων κίνησης και γενικά μισθολογικών παροχών οποιασδήποτε μορφής, εξαιρουμένων εκείνων για τις οποίες το νομικό

ζήτημα έχει επιλυθεί με απόφαση ανωτάτου δικαστηρίου. Η απόφαση της Δημοτικής Επιτροπής για τις περιπτώσεις των προηγούμενων εδαφίων, πλην αυτών που αφορούν στον προσδιορισμό ή τη μετατροπή της εργασιακής σχέσης κατά τα προβλεπόμενα στο πρώτο εδάφιο, λαμβάνεται ύστερα από γνωμοδότηση δικηγόρου, η έλλειψη της οποίας συνεπάγεται ακυρότητα της σχετικής απόφασης. Η παρούσα ρύθμιση ισχύει και όταν η αρμοδιότητα ασκείται από το δημοτικό συμβούλιο.

- Αποφασίζει για:
 - i. Τη μετακίνηση και την έγκριση της αποζημίωσης των δαπανών μετακίνησης του δημάρχου, των αντιδημάρχων και των δημοτικών συμβούλων, εκτός της έδρας του δήμου για εκτέλεση υπηρεσίας. Σε κατεπείγουσες περιπτώσεις επιτρέπεται να μετακινηθεί εκτός έδρας ο δήμαρχος, ο αντιδήμαρχος ή μέλος του δημοτικού συμβουλίου χωρίς προηγούμενη απόφαση της οικονομικής επιτροπής. Στις περιπτώσεις αυτές, η επιτροπή αποφασίζει στην αμέσως επόμενη συνεδρίασή της, αν η μετακίνηση ήταν επιβεβλημένη ή όχι,
 - ii. Την καταβολή εξόδων κίνησης και ημερήσιας αποζημίωσης, σε ιδιώτες μέλη επιτροπών ή ομάδων εργασίας ή ομάδων διοίκησης έργου, που συγκροτούνται από την Εκτελεστική Επιτροπή ή τον δήμαρχο, για μετακινήσεις στο εσωτερικό και στο εξωτερικό, οι οποίες γίνονται για εκτέλεση υπηρεσίας, σχετικής με το έργο τους, σύμφωνα με τα οριζόμενα στην υποπαρ. Δ.9 του ν. 4336/2015 (Α' 94),
- Αξιολογεί και μελετά την ανάγκη σύναψης δανείων με χρηματοπιστωτικά ιδρύματα, διαπραγματεύεται με αυτά τον καθορισμό των όρων δανειοδότησης και υποβάλλει σχετική εισήγηση προς το δημοτικό συμβούλιο.
- Εισηγείται στο Δημοτικό Συμβούλιο τα σχέδια κανονιστικών αποφάσεων του δήμου, με την επιφύλαξη της περ. βε' της παρ. 1B του άρθρου 73, αξιολογεί την υλοποίησή τους και εισηγείται τροποποιήσεις, όπου απαιτούνται. Οι κανονιστικές αποφάσεις αξιολογούνται υποχρεωτικά από τη Δημοτική επιτροπή κάθε δύο (2) χρόνια, από την έναρξη ισχύος τους.
- Αποφασίζει για την πρόσληψη πληρεξουσίου δικηγόρου και την ανάκληση της πληρεξουσιότητάς του, σε όσους δήμους είτε δεν έχουν προσληφθεί δικηγόροι με μηνιαία αντιμισθία, είτε αυτοί που έχουν προσληφθεί δεν έχουν δικαίωμα να παρίστανται σε ανώτατα δικαστήρια. Μπορεί, επίσης, να αναθέτει την παροχή γνωμοδοτήσεων, μόνο εφόσον δεν έχουν προσληφθεί δικηγόροι, με μηνιαία αντιμισθία. Με απόφασή της, είναι δυνατή, κατ' εξαίρεση, η ανάθεση σε δικηγόρο, εξώδικου ή δικαστικού χειρισμού, ανά υπόθεση, ζητημάτων, τα οποία έχουν ιδιαίτερη σημασία για τα συμφέροντα του δήμου και απαιτούν εξειδικευμένη γνώση ή εμπειρία.

Στις περιπτώσεις αυτές η αμοιβή του δικηγόρου ορίζεται σύμφωνα με το άρθρο 281 του ν. 3463/2006 (Α' 114).

- Αποφασίζει για Τη διευκόλυνση οφειλετών για ποσά άνω των εκατόν πενήντα χιλιάδων (150.000) ευρώ, κατά το άρθρο 170 του Κώδικα Δήμων και Κοινοτήτων.
- Αποφασίζει για την παραχώρηση εγκαταστάσεων, εξοπλισμού και μέσων προς τις κοινωνωφελείς επιχειρήσεις, κατά την παρ. 4 του άρθρου 259 του Κώδικα Δήμων και Κοινοτήτων,
- Αποφασίζει για την αποδοχή κληρονομιών, κληροδοσιών και δωρεών προς τον Δήμο.
- Αποφασίζει για την αποδοχή πάσης φύσεως χρηματοδοτήσεων, επιχορηγήσεων, συμπεριλαμβανομένων κατανομών Κεντρικών Αυτοτελών Πόρων, επιδοτήσεων, δωρεών προς τον δήμο και αποφάσεων ένταξης πράξεών του σε αναπτυξιακά προγράμματα, καθώς και για την παροχή δεσμευτικής εισήγησης αναμόρφωσης του προϋπολογισμού, κατά τη διαδικασία της παρ. 1 του άρθρου έκτου της από 22.8.2020 Πράξης Νομοθετικού Περιεχομένου (Α' 161), η οποία κυρώθηκε με το άρθρο 2 του ν. 4722/2020 (Α' 177).
- Αποφασίζει για το σύνολο των αρμοδιοτήτων του δήμου που έχουν ανατεθεί με τον ν. 4375/2016 (Α' 51) και την παρ. 10 του άρθρου 14 του ν. 4332/2015 (Α' 76).
- Αποφασίζει την αποδοχή των πάσης φύσεως μελετών που αφορούν σε έργα και παροχές τεχνικών και λοιπών συναφών επιστημονικών υπηρεσιών, οι οποίες συντάσσονται από την τεχνική υπηρεσία του δήμου. (παρ.1 άρθρο 72 Ν.3852/10)
- Αρμοδιότητα εξειδίκευσης πιστώσεων, όπου απαιτείται. (περίπτ. ε' της παρ. 1 του άρθρου 58 του ν. 3852/2010, όπως αντικαταστάθηκε από την παρ.1 του άρθρου 203 του Ν.4555/18 και τροποποιήθηκε με την παρ.1 του άρθρου 14 του Ν.4625/19)
- Αρμοδιότητα έγκρισης αποφάσεων διοικητικών συμβουλίων ΔΕΥΑ σχετικά με οικονομικά θέματα που ρυθμίζονται από τις διατάξεις των άρθρων 11 (Ειδικό τέλος για την μελέτη, κατασκευή και επέκταση έργων υδρεύσεως και αποχετεύσεως), 25 (τιμολόγια) και 26 (διαφοροποίηση τελών) του ν. 1069/1980 (Α' 191). (παρ.5 άρθρο 11 Ν.4674/20)
- Άνοιγμα πάσης φύσεως λογαριασμών των Ο.Τ.Α. σε χρηματοπιστωτικά ιδρύματα. (παρ.2 άρθρο 45 Ν.4647/19)

III. Αρμοδιότητες μεταφερόμενες από την Επιτροπή Ποιότητας Ζωής

- Αποφασίζει, με την επιφύλαξη του άρθρου 83, για:

α. τη χορήγηση προέγκρισης ίδρυσης καταστημάτων και επιχειρήσεων μετά από προέλεγχο του σχετικού αιτήματος του ενδιαφερομένου,
β. την ανάκληση ή την οριστική αφαίρεση της άδειας ίδρυσης και λειτουργίας των καταστημάτων επιχειρήσεων και λοιπών εγκαταστάσεων και δραστηριοτήτων αρμοδιότητας του Δήμου,
γ. τη χορήγηση ή ανάκληση της άδειας παράτασης λειτουργίας μουσικής. Η σχετική απόφαση λαμβάνεται μέσα σε είκοσι (20) ημέρες αφότου περιέλθουν στην επιτροπή όλα τα νόμιμα δικαιολογητικά και στοιχεία,
δ. τη χορήγηση, ύστερα από γνώμη του προέδρου της οικείας δημοτικής κοινότητας, θέσεων στάθμευσης στους δικαιούχους κατοίκους, με βάση την κείμενη νομοθεσία και τις κανονιστικές αποφάσεις του Δήμου ή με βάση ισχύον σύστημα ελεγχόμενης στάθμευσης, καθώς και την ανάκληση ή την τροποποίηση της χορήγησης αυτών (άρθρο 73 παρ.1α Ν.3852/2010)

- Εισηγείται στο δημοτικό συμβούλιο:

α. θέματα καθορισμού χρήσεων γης,

β. τα θέματα εφαρμογής των σχεδίων πολεοδομικού (ρυθμιστικού) επιπέδου, ανάπτυξης περιοχών, πολεοδομικών επεμβάσεων, χρηματοδότησης προγραμμάτων ανάπτυξης, ανασυγκρότησης υποβαθμισμένων περιοχών, πολεοδομικής αναμόρφωσης προβληματικών περιοχών, αποζημίωσης ρυμοτομούμενων, πολεοδομικών ρυθμίσεων, εισφοράς σε γη ή σε χρήμα, περιοχών ιδιωτικής πολεοδόμησης, και έγκρισης πολεοδομικών μελετών,
γ. τη λήψη αποφάσεων για θέματα προστασίας του περιβάλλοντος,
δ. τη λήψη αποφάσεων για θέματα χωροθέτησης κοιμητηρίων, κατά τις προβλέψεις του ν. 2508/1997 (Α' 124) (ήδη Ν.4447/16 (ΦΕΚ 241/23.12.2016 τεύχος Α'), και κέντρων αποτέφρωσης νεκρών, καθώς και όλων των σχετικών με το αντικείμενο αρμοδιοτήτων,

ε. το σχέδιο κανονιστικών αποφάσεων των άρθρων 79 και 82 του Κώδικα Δήμων και Κοινοτήτων,

στ. τη διατύπωση γνώμης κατά την υποπερ. 2.3 της παρ. Α' του άρθρου 3 του ν. 4258/2014 (Α' 94),

ζ. την έναρξη της διαδικασίας εκπόνησης Τοπικού Χωρικού Σχεδίου (ΤΧΣ) και Ειδικού Χωρικού Σχεδίου (ΕΧΣ) και

η. περί της τύχης των ενστάσεων που αφορούν αναθεωρήσεις, τροποποιήσεις σχεδίου πόλης και κάθε άλλη μορφή ρύθμισης του χώρου,

θ. ζητήματα διαφάνειας και ηλεκτρονικής διακυβέρνησης. (άρθρο 73 παρ.1β Ν.3852/2010)

IV. Αρμοδιότητες μεταφερόμενες από την Εκτελεστική Επιτροπή

- Συγκεντρώνει και αξιολογεί τις προτάσεις των υπηρεσιών του δήμου στο πλαίσιο της προετοιμασίας για την κατάρτιση του προϋπολογισμού και εισηγείται το προσχέδιο του προϋπολογισμού και το ετήσιο πρόγραμμα δράσης.
- Εισηγείται στο δημοτικό συμβούλιο τα σχέδια: i) Οργανισμού Εσωτερικής Υπηρεσίας, ii) Κανονισμού μέτρησης και αξιολόγησης της απόδοσης των δημοτικών υπηρεσιών κατά την ισχύουσα νομοθεσία.
- Εισηγείται στο δημοτικό συμβούλιο το Σχέδιο Χάρτας δικαιωμάτων και υποχρεώσεων δημοτών και κατοίκων και μεριμνά για την έκδοση, ενημέρωση και διακίνηση του Οδηγού του Δημότη, στον οποίο περιγράφονται οι διαδικασίες, οι όροι και οι προϋποθέσεις παροχής των υπηρεσιών του δήμου σε έντυπη και ηλεκτρονική μορφή.
- Εισηγείται το σχέδιο του κανονισμού πληροφόρησης των πολιτών και του κανονισμού διαβούλευσης. (άρθρο 63 Ν.3852/2010 (ΦΕΚ 87/2010 τεύχος Α')

V. Αρμοδιότητες μεταφερόμενες από το δημοτικό συμβούλιο

Η δημοτική επιτροπή, πλέον των αρμοδιοτήτων της παρ. 1, αποφασίζει και για τα εξής:

- α) την υποβολή αιτημάτων πρόσληψης του πάσης φύσεως προσωπικού, συμπεριλαμβανομένων των δικηγόρων και νομικών συμβούλων με σχέση έμμισθης εντολής και των συμβασιούχων μίσθωσης έργου, σύμφωνα με τις κείμενες διατάξεις, καθώς και για την αναγκαιότητα πρόσληψης του προσωπικού των άρθρων 206, 209, 211 του Κώδικα Κατάστασης Δημοτικών και Κοινοτικών Υπαλλήλων [ν. 3584/2007 (Α' 143)] και 36 του ν. 4765/2021 (Α' 6),
- β) την τροποποίηση του φυσικού ή οικονομικού αντικείμενου συμβάσεων, σύμφωνα με την εφαρμοζόμενη σε κάθε περίπτωση νομοθεσία, και την έγκριση του πρωτοκόλλου παραλαβής με αιτιολογημένη απόφασή της,
- γ) την έγκριση των όρων και τη σύναψη κάθε είδους προγραμματικών συμβάσεων και συμβάσεων του άρθρου 12 του ν. 4412/2016 (Α' 147),
- δ) τη διαγραφή χρεών και την απαλλαγή από προσαυξήσεις μέχρι του ποσού των εκατόν πενήντα χιλιάδων (150.000) ευρώ, κατά το άρθρο 174 του Κώδικα Δήμων και Κοινοτήτων [ν. 3463/2006 (Α' 114)],
- ε) την επιστροφή από τον Δήμο αχρεωστήτως καταβληθέντων ποσών,

στ) τη σύναψη χρηματοδοτικών μισθώσεων (leasing) μηχανολογικού εξοπλισμού και οχημάτων του Δήμου,

ζ) τις δωρεές εξοπλισμού, ειδών και οχημάτων σε άλλους δήμους ή κοινωφελείς οργανισμούς. (άρθρο 74Α παρ.2 ν.3852/10, όπως προστέθηκε από το άρθρο 9 του ν.5056/23).

Αρμοδιότητες Αντιδημάρχων

Για την περίοδο 2024 – 2029 έχουν οριστεί πέντε Αντιδήμαρχοι με τις εξής αρμοδιότητες:

A. Αντίδημαρχος Οικονομικών και Διοικητικών θεμάτων:

1. Οικονομικών θεμάτων:

i. Την εποπτεία και ευθύνη των οικονομικών και των αντίστοιχων οργανικών μονάδων του Δήμου και συγκεκριμένα των: Προσόδων, ΤΑΠ και Τελών Καθαριότητας-Φωτισμού, Ελέγχου, Δημοτικής Περιουσίας, Ταμειακής Βεβαίωσης Εισπράξεων Κοινοποιήσεων φορολογητέας ύλης, Προϋπολογισμού, Εκκαθάρισης Δαπανών, Προμηθειών, Λογιστηρίου - Διπλογραφικού, Ταμείου, Διαχείρισης υλικών και αποθεματικού εξοπλισμού γραφείων, Διαχείρισης υλικών και αποθεματικού εξοπλισμού γραφείων.

ii. Την έκδοση του τεκμηριωμένου αιτήματος, την έγκριση των δαπανών και τη διάθεση όλων των εγγεγραμμένων στον προϋπολογισμό πιστώσεων, συμπεριλαμβανομένων των πιστώσεων που εγγράφονται σε αυτόν με αναμόρφωση, με την έκδοση της σχετικής απόφασης ανάληψης υποχρέωσης.

2. Διοικητικών θεμάτων:

- την εποπτεία και ευθύνη των Διοικητικών Υπηρεσιών και των αντίστοιχων οργανικών μονάδων του Δήμου και συγκεκριμένα των αρμοδιοτήτων του τμήματος Διοικητικών Υπηρεσιών, Γραμματείας Οργάνων Διοίκησης, Ληξιαρχείου, Πρωτοκόλλου & Διεκπεραίωσης.

- την έκδοση των πράξεων των υπηρεσιακών μεταβολών του προσωπικού

- την εξυπηρέτηση και ενημέρωση των Πολιτών

- τη λειτουργία των ΚΕΠ,

- τη λειτουργία των υπηρεσιών Αλλοδαπών και μεταναστών

- την έκδοση και υπογραφή όλων των αποφάσεων, εγγράφων και δικαιολογητικών που σχετίζονται με τις πιο πάνω ανατιθέμενες αρμοδιότητες.

3.Θεμάτων Προγραμματισμού Πληροφορικής & Διαφάνειας:

την εποπτεία και ευθύνη των αντίστοιχων οργανικών μονάδων του Δήμου και συγκεκριμένα των αρμοδιοτήτων του τμήματος Προγραμματισμού Πληροφορικής & Διαφάνειας

- τη διαφάνεια και Ηλεκτρονική Διακυβέρνηση,
- τη λειτουργία του προγράμματος Διαύγεια
- τη διαχείριση των Ευρωπαϊκών Προγραμμάτων και των εν γένει θεμάτων που συνδέονται με χρηματοδοτήσεις στα πλαίσια προγραμμάτων χρηματοδότησης

4. Θεμάτων Τοπικής Οικονομικής Ανάπτυξης

την εποπτεία και ευθύνη των αντίστοιχων οργανικών μονάδων του Δήμου και συγκεκριμένα των αρμοδιοτήτων του τμήματος Τοπικής Οικονομικής Ανάπτυξης πλήν των θεμάτων διαχείρισης των αδέσποτων ζώων συντροφιάς.

- τα θέματα πρωτογενούς τομέα (Αγροτικής Ανάπτυξης, Κτηνοτροφίας, Αλιείας)
- τα θέματα προβολής και Τουρισμού
- τον έλεγχο καταστημάτων και επιχειρήσεων υγειονομικού ενδιαφέροντος,
- την έκδοση πάσης φύσης αδειών που απαιτούνται για τη λειτουργία επιχειρήσεων υγειονομικού ενδιαφέροντος.
- την έκδοση πάσης φύσης αδειών που απαιτούνται για τη λειτουργία οποιασδήποτε επιχείρησης, εκμετάλλευσης, οργανισμού, φορέα.
- τη χορήγηση αδειών άσκησης επαγγέλματος
- την προστασία της δημόσιας υγείας, τον υγειονομικό έλεγχο των καταστημάτων και επιχειρήσεων, την προστασία του καταναλωτή
- τη λειτουργία Δημοτικών και λαϊκών αγορών, εμποροπανηγύρεων, την άσκηση υπαίθριων εμπορικών δραστηριοτήτων και τη χορήγηση των σχετικών αδειών
- τη Διαφήμιση, και τους χώρους για την τοποθέτηση πλαισίων προβολής υπαίθριας διαφήμισης.
- την επιβολή πρόστιμων για τα παράνομα πλαίσια και τις παράνομες πινακίδες (v.2946/2001, ΦΕΚ 224Α'/2001)

- γενικά τη χορήγηση και υπογραφή αδειών, πιστοποιητικών, την έκδοση αποφάσεων, την επιβολή προστίμων των ανωτέρω αρμοδιοτήτων καθώς και την ευθύνη λειτουργίας και εποπτείας των φορέων και την ευθύνη λειτουργίας των αντίστοιχων οργανικών μονάδων του Δήμου.

Β. Αντιδήμαρχος Τεχνικών Υπηρεσιών και Πολιτικής Προστασίας:

1. Τεχνικών Έργων και ιδίως την εποπτεία και ευθύνη των Τεχνικών Υπηρεσιών και των αντίστοιχων οργανικών μονάδων του Δήμου και συγκεκριμένα της Διεύθυνσης των Τεχνικών Υπηρεσιών & Περιβάλλοντος .

2. Την ευθύνη της Συντήρησης και Επισκευής Ηλεκτρομηχανολογικού εξοπλισμού, και Διαχείρισης Υλικών, Καυσίμων, ανταλλακτικών μηχανολογικού εξοπλισμού.

3. Την εποπτεία και ευθύνη του Πολεοδομικού Σχεδιασμού και των αντίστοιχων οργανικών μονάδων του Δήμου και συγκεκριμένα των αρμοδιοτήτων πολεοδομίας, χωροταξίας και χρήσεων γης, Πολεοδομικών Μελετών, Τοπογραφικών Εφαρμογών, Οικοδομικών Αδειών και ελέγχου, Αυθαιρέτων, Τεχνικού Αρχείου - Γραμματείας.

4. Την εποπτεία και ευθύνη της Καθαριότητας, του Περιβάλλοντος

- Την ευθύνη της καθαριότητας όλων των κοινόχρηστων χώρων της εδαφικής περιφέρειας του Δήμου, της αποκομιδής και διαχείρισης των αποβλήτων, και της οργάνωσης και διάθεσης των μέσων και του ανθρώπινου δυναμικού που απαιτούνται κάθε φορά σε κεντρικό επίπεδο

- την επίβλεψη μελετών και έργων προστασίας περιβάλλοντος, Πρασίνου

- το συντονισμό και την επίβλεψη του έργου της πολιτικής προστασίας

- την ευθύνη του τομέα Ανάπτυξης, Οικολογίας, Ενέργειας και εναλλακτικών μορφών ενέργειας, έρευνας και τεχνολογίας

- Την ευθύνη των Δασών, δημοτικών και κοινοτικών καλλιεργητικών εκτάσεων και βοσκοτόπων, προστασία και διαχείριση των υδάτινων πόρων,

- Την εποπτεία και ευθύνη των κοιμητηρίων

Γ. Αντιδήμαρχος για τη Δημοτική Ενότητα Νικηφόρου:

1. Την ευθύνη λειτουργίας των δημοτικών υπηρεσιών που είναι εγκατεστημένες στη δημοτική ενότητα Νικηφόρου .

2. Την παρακολούθηση της εξέλιξης των έργων και εργασιών που εκτελούνται στη δημοτική ενότητα Νικηφόρου .
3. Την μέριμνα για την καλή κατάσταση και λειτουργία του εξοπλισμού που βρίσκεται στη δημοτική ενότητα Νικηφόρου .
4. Την υπογραφή με εξουσιοδότηση του δημάρχου, βεβαιώσεων πλην βεβαιώσεων μονίμου κατοικίας, πιστοποιητικών πλην πιστοποιητικών πλησιεστέρων συγγενών, και λοιπών διοικητικών εγγράφων που εκδίδονται από τις δημοτικές υπηρεσίες που είναι εγκατεστημένες στην Δ.Ε.Νικηφόρου .
5. Την συνεργασία με τους προέδρους των κοινοτήτων της δημοτικής ενότητας Νικηφόρου για την επίλυση των προβλημάτων τους .
6. Την διαχείριση αδέσποτων ζώων συντροφιάς

Δ. Αντιδήμαρχος, για τη Δημοτική Ενότητα Παρανεστίου:

1. Την ευθύνη λειτουργίας των δημοτικών υπηρεσιών που είναι εγκατεστημένες στη δημοτική ενότητα Παρανεστίου.
2. Την παρακολούθηση της εξέλιξης των έργων και εργασιών που εκτελούνται στη δημοτική ενότητα Παρανεστίου.
3. Την μέριμνα για την καλή κατάσταση και λειτουργία του εξοπλισμού που βρίσκεται στη δημοτική ενότητα Παρανεστίου.
4. Την υπογραφή με εξουσιοδότηση του δημάρχου, βεβαιώσεων και βεβαιώσεων μονίμου κατοικίας, πιστοποιητικών, πιστοποιητικών πλησιεστέρων συγγενών, αποφάσεων δημοτολογίου και Δημοτικής κατάστασης και λοιπών διοικητικών εγγράφων που εκδίδονται από δημοτικές υπηρεσίες που λειτουργούν στα όρια της Δ.Ε. Παρανεστίου.
5. Την συνεργασία με τους προέδρους των κοινοτήτων της δημοτικής ενότητας Παρανεστίου

Ε. Αντιδήμαρχος Κοινωνικής Πολιτικής, Παιδείας Πολιτισμού, Αθλητισμού:

1. Κοινωνικής Πολιτικής, Παιδείας Πολιτισμού, Αθλητισμού και Κέντρου Κοινότητας

A.2.3. ΔΙΑΡΘΡΩΣΗ - ΣΤΕΛΕΧΩΣΗ ΥΠΗΡΕΣΙΩΝ ΔΗΜΟΥ

Στην παρούσα ενότητα καταγράφονται οι απασχολούμενοι στο Δήμο Παρανεστίου. Στόχος είναι να διαπιστωθεί η επάρκεια του δήμου από πλευράς στελεχιακού δυναμικού καθώς επίσης και ικανότητά του να ανταπεξέλθει στις συνεχώς αυξανόμενες απαιτήσεις. Τα κύρια καθήκοντα ανά Υπηρεσία ως εξής:

Πίνακας 46: Κατανομή ανθρώπινου δυναμικού ανά Υπηρεσία

| A/A | Διεύθυνση | Αριθμός Υπαλλήλων |
|--|---|-------------------|
| A. ΕΠΙΤΕΛΙΚΕΣ ΥΠΗΡΕΣΙΕΣ | | |
| A.1 | Αυτοτελές Τμήμα Προγραμματισμού, Πληροφορικής και Διαφάνειας | 1 |
| B. ΥΠΗΡΕΣΙΕΣ ΤΟΠΙΚΗΣ ΟΙΚΟΝΟΜΙΚΗΣ ΑΝΑΠΤΥΞΗΣ | | |
| B.1 | Αυτοτελές Τμήμα Τοπικής Οικονομικής Ανάπτυξης | 1 |
| Γ. ΥΠΗΡΕΣΙΕΣ ΚΟΙΝΩΝΙΚΗΣ ΠΡΟΣΤΑΣΙΑΣ, ΠΑΙΔΕΙΑΣ ΚΑΙ ΠΟΛΙΤΣΙΜΟΥ | | |
| Γ.1 | Αυτοτελές Τμήμα Κοινωνικής Προστασίας, Παιδείας & Πολιτισμού | 9 |
| Γ.2 | Αυτοτελές Τμήμα Προσχολικής Αγωγής – Δημιουργικής Απασχόλησης | 1 |
| Γ.3 | ΑΥΤΟΤΕΛ'Ες Τμήμα Πολιτικής Προστασίας | 1 |
| Δ. ΥΠΗΡΕΣΙΕΣ ΥΠΟΣΤΗΡΙΞΗΣ | | |
| Δ.1 ΔΙΕΥΘΥΝΣΗ ΔΙΟΙΚΗΤΙΚΩΝ & ΟΙΚΟΝΟΜΙΚΩΝ ΥΠΗΡΕΣΙΩΝ | | |
| | Τμήμα Διοικητικών Υπηρεσιών | 3 |
| | Τμήμα Οικονομικών Υπηρεσιών | 4 |
| | Τμήμα Ανθρώπινου Δυναμικού και Διοικητικής Μέριμνας | 1 |
| | Τμήμα ΚΕΠ | 3 |
| Δ.2 ΔΙΕΥΘΥΝΣΗ ΤΕΧΝΙΚΩΝ ΥΠΗΡΕΣΙΩΝ ΚΑΙ ΠΕΡΙΒΑΛΛΟΝΤΟΣ | | |
| | Τμήμα Τεχνικών Υπηρεσιών | 5 |
| | Τμήμα Περιβάλλοντος & Καθαριότητας | 9 |
| ΓΕΝΙΚΟ ΣΥΝΟΛΟ ΑΠΑΣΧΟΛΟΥΜΕΝΟΥ ΠΡΟΣΩΠΙΚΟΥ ΣΤΟΝ | | 38 |

| | | |
|--|--------------|--|
| | ΔΗΜΟΣ | |
|--|--------------|--|

Πηγή: ΟΕΥ Δήμου Παρνεστίου, Ίδια επεξεργασία

Πιο ειδικά, η εξειδίκευση του παραπάνω προσωπικού τόσο ως προς το εκπαιδευτικό επίπεδο όσο και προς το φύλο έχει ως εξής:

Πίνακας 47: Κατανομή ανθρώπινου δυναμικού ανά φύλο και σχέση εργασίας

| Σχέση Εργασίας | Άνδρες | | | | Γυναίκες | | | | Σύνολο | | | |
|----------------|----------|----------|----------|----------|----------|----------|----------|----------|-----------|----------|-----------|----------|
| | ΠΕ | ΤΕ | ΔΕ | ΥΕ | ΠΕ | ΤΕ | ΔΕ | ΥΕ | ΠΕ | ΤΕ | ΔΕ | ΥΕ |
| Μόνιμοι | 1 | 1 | 7 | 2 | 9 | 6 | 6 | 2 | 10 | 7 | 13 | 4 |
| ΙΔΑΧ | | | 2 | | | | 1 | 1 | | | 3 | 1 |
| ΣΥΝΟΛΟ | 1 | 1 | 9 | 2 | 9 | 6 | 7 | 3 | 10 | 7 | 16 | 5 |

Πηγή: ΟΕΥ Δήμου Παρνεστίου, Ίδια επεξεργασία

Ο συνολικός αριθμός των ανδρών ανέρχεται σε 10 άτομα, ενώ των γυναικών σε 8 άτομα. Το μεγαλύτερο ποσοστό των εργαζόμενων (61%) είναι απόφοιτοι δευτεροβάθμιας εκπαίδευσης ενώ ακολουθούν οι πανεπιστημιακής εκπαίδευσης (22%). Το ποσοστό των ατόμων τεχνολογικής εκπαίδευσης ανέρχεται σε 11% ενώ απασχολείται και 1 άτομο υποχρεωτικής εκπαίδευσης.

Σύμφωνα με τον ισχύοντα Οργανισμό Εσωτερικής Υπηρεσίας του Δήμου Παρνεστίου ο αριθμός των προβλεπόμενων οργανικών θέσεων ανέρχεται σε 71. Αναλυτικά η κατανομή των προβλεπόμενων αλλά και των υφιστάμενων οργανικών θέσεων ανά ειδικότητα αποτυπώνεται στον παρακάτω πίνακα:

Πίνακας 48: Κατανομή προσωπικού ανά ειδικότητα

| ΕΙΔΙΚΟΤΗΤΑ | ΥΠΗΡΕΤΟΥΝΤΕΣ | ΟΡΓΑΝΙΚΕΣ ΘΕΣΕΙΣ ΟΕΥ | ΚΕΝΕΣ ΘΕΣΕΙΣ |
|------------------------------------|--------------|----------------------|--------------|
| ΠΕ Διοικητικού - Οικονομικού | 4 | 6 | 2 |
| ΠΕ Οικονομικού | 1 | 3 | 2 |
| ΠΕ Πολιτικών Μηχανικών | 2 | 4 | 2 |
| ΠΕ Ηλεκτρολόγων Μηχανικών | 0 | 1 | 1 |
| ΠΕ Μηχανικών Περιβάλλοντος | 0 | 1 | 1 |
| ΠΕ Γεωπόνων | 0 | 1 | 1 |
| ΠΕ Διεκπεραίωσης υποθέσεων πολιτών | 1 | 2 | 1 |

ΕΠΙΧΕΙΡΗΣΙΑΚΟ ΣΧΕΔΙΟ ΔΗΜΟΥ ΠΑΡΑΝΕΣΤΙΟΥ 2024-2029
Φάση Α': Στρατηγικός Σχεδιασμός

| | | | |
|---|-----------|-----------|-----------|
| ΠΕ Κοινωνικής Εργασίας | 1 | 1 | 0 |
| ΠΕ Ψυχολόγων | 1 | 1 | 0 |
| ΣΥΝΟΛΟ ΘΕΣΘΕΩΝ ΠΕ | 10 | 20 | 10 |
| ΤΕ Κοινωνικών Λειτουργιών | 0 | 1 | 1 |
| ΤΕ Μηχανικών | 2 | 3 | 1 |
| ΤΕ Μηχανικών (Πρωσοπποπαγή) | 1 | 0 | 0 |
| ΤΕ Τεχνολόγων Τοπογράφων | 0 | 1 | 1 |
| ΤΕ Τεχνολόγων Γεωπονίας (ζωικής παραγωγής) | 0 | 1 | 1 |
| ΤΕ Δασοπονίας και Διαχείρισης Φυσικού Περιβάλλοντος | 0 | 1 | 1 |
| ΤΕ Διοικητικού - Λογιστικού | 2 | 5 | 3 |
| ΤΕ Διεκπεραίωσης υποθέσεων πολιτών | 1 | 1 | 0 |
| ΤΕ Παιδαγωγών Πρώιμης Παιδικής Ηλικίας | 1 | 2 | 1 |
| ΣΥΝΟΛΟ ΘΕΣΘΕΩΝ ΤΕ | 7 | 14 | 8 |
| ΔΕ Διοικητικού | 4 | 11 | 7 |
| ΔΕ Ηλεκτρολόγων | 1 | 2 | 1 |
| ΔΕ Χειριστών Μηχανημάτων Έργων | 1 | 3 | 2 |
| ΔΕ Οδηγών Αυτοκινήτων | 3 | 6 | 3 |
| ΔΕ Τεχνιτών υδραυλικών | 2 | 4 | 2 |
| ΔΕ Διεκπεραίωσης υποθέσεων πολιτών | 1 | 1 | 0 |
| ΔΕ Βοηθών Νοσηλευτών | 4 | 5 | 1 |
| ΔΕ Βοηθών Βρεφονηπιοκόμων | 0 | 1 | 1 |
| ΔΕ Προσωπικού Εστίασης | 0 | 1 | 1 |
| ΣΥΝΟΛΟ ΘΕΣΘΕΩΝ ΔΕ | 16 | 34 | 18 |
| ΥΕ Βοηθών Υδραυλικών | 0 | 2 | 2 |
| ΥΕ Εργατών Καθαριότητας | 3 | 6 | 3 |
| ΥΕ Εργατών Πρασίνου | 0 | 3 | 3 |
| ΥΕ Οικογενειακών Βοηθών | 1 | 4 | 3 |
| ΥΕ Προσωπικού Εστίασης | 0 | 1 | 1 |
| ΥΕ Προσωπικού Καθαριότητας Εσωτερικών Χώρων | 1 | 1 | 0 |
| ΣΥΝΟΛΟ ΘΕΣΘΕΩΝ ΥΕ | 5 | 17 | 12 |
| ΓΕΝΙΚΟ ΣΥΝΟΛΟ ΘΕΣΕΩΝ | 38 | 85 | 47 |

Πηγή: ΟΕΥ Δήμου Παρνεστίου, ίδια επεξεργασία

Συμπερασματικά, είναι εμφανές και έντονο το πρόβλημα της υποστελέχωσης καθώς πολλά από τα τμήματα και τις Διευθύνσεις στελεχώνονται με μεταφορά προσωπικού από άλλα τμήματα και την ανάθεση παράλληλων καθηκόντων. Το γεγονός αυτό δημιουργεί «αλληλοεπικάλυψη» αρμοδιοτήτων και ρόλων με αποτέλεσμα την υποβάθμιση της αποτελεσματικότητας και της απόδοσης των Υπηρεσιών και των

εργαζομένων. Επιπλέον παρατηρούνται ελλείψεις σε συγκεκριμένες επιστημονικές και επαγγελματικές ειδικότητες, η απουσία επιμορφωτικών προγραμμάτων και η αναντιστοιχία των προβλεπόμενων θέσεων στον ΟΕΥ σε σχέση με το υπάρχον στελεχιακό δυναμικό.

Η εγκατάσταση συστημάτων διασφάλισης ποιότητας (ISO) θεωρείται αναγκαία προκειμένου να υπάρχει καλύτερη ωρίμανση μελετών και έργων και ο Δήμος να έχει έτσι τη δυνατότητα να συμμετέχει αποτελεσματικότερα στα διάφορα προγράμματα χρηματοδότησης.

A.2.4. ΥΛΙΚΟΤΕΧΝΙΚΗ ΥΠΟΔΟΜΗ ΔΗΜΟΥ

A.2.4.1. Οχήματα

Ο Δήμος Παρνεστίου διαθέτει 18 μηχανοκίνητα οχήματα και μηχανήματα έργου όπως παρουσιάζονται αναλυτικά στον παρακάτω Πίνακα:

Πίνακας 49: Κατάσταση υφιστάμενων οχημάτων & μηχανημάτων Δήμου Παρνεστίου

| A/A | ΑΡ.ΚΥΚΛ. ΟΧΗΜΑΤΟΣ | ΦΟΡ.ΙΠΠΟΙ | ΟΧΗΜΑ ΕΙΔΙΚΗΣ ΧΡΗΣΗΣ | ΜΑΡΚΑ | ΕΙΔΟΣ ΚΑΥΣΙΜΟΥ | ΥΠΗΡΕΣΙΑ |
|------------|--------------------------|------------------|-----------------------------|---------------|-----------------------|--|
| 1 | ΚΗΥ9413 | 8 | ΟΧΙ | OPEL CORSA | BENZINΗ | ΔΙΟΙΚΗΤΙΚΩΝ ΥΠΗΡΕΣΙΩΝ |
| 2 | ΚΗΥ1473 | 17 | ΟΧΙ | ΜΑΖΔΑ | BENZINΗ | ΤΕΧΝΙΚΕΣ ΥΠΗΡΕΣΙΕΣ |
| 3 | ΚΗΥ9435 | 17 | ΟΧΙ | ΜΙΤΣΥΒΙΣΗ | ΠΕΤΡΕΛΑΙΟ | ΤΕΧΝΙΚΕΣ ΥΠΗΡΕΣΙΕΣ |
| 4 | ΚΗΥ9477 | 17 | ΟΧΙ | ΝΙΣΣΑΝ ΝΑΒΑΡΑ | ΠΕΤΡΕΛΑΙΟ | ΤΕΧΝΙΚΕΣ ΥΠΗΡΕΣΙΕΣ |
| 5 | ΚΗΥ9429 | 41 | ΛΕΩΦΟΡΕΙΟ | ΜΑΝ | ΠΕΤΡΕΛΑΙΟ | ΚΟΙΝΩΝΙΚΗΣ ΠΡΟΣΤΑΣΙΑΣ ΠΑΙΔΕΙΑΣ & ΠΟΛΙΤΡΙΣΜΟΥ |
| 6 | ΚΗΥ9447 | 35 | ΑΠΟΡ/ΦΟΡΟ | ΙΒΕΚΟ | ΠΕΤΡΕΛΑΙΟ | ΠΕΡΙΒΑΛΛΟΝΤΟΣ ΚΑΙ ΚΑΘΑΡΙΟΤΗΤΑΣ |
| 7 | ΚΗΥ1428 | 25 | ΑΠΟΡ/ΦΟΡΟ | ΜΕΡΚΕΔΕΣ | ΠΕΤΡΕΛΑΙΟ | ΠΕΡΙΒΑΛΛΟΝΤΟΣ ΚΑΙ ΚΑΘΑΡΙΟΤΗΤΑΣ |
| 8 | ΚΗΥ1427 | 25 | ΑΠΟΡ/ΦΟΡΟ | ΜΕΡΚΕΔΕΣ | ΠΕΤΡΕΛΑΙΟ | ΠΕΡΙΒΑΛΛΟΝΤΟΣ ΚΑΙ ΚΑΘΑΡΙΟΤΗΤΑΣ |
| 9 | ΚΗΗ5293 | 38 | ΑΠΟΡ/ΦΟΡΟ ΑΝΑΚΥΚΛΩΣΗ | ΜΕΡΚΕΔΕΣ | ΠΕΤΡΕΛΑΙΟ | ΠΕΡΙΒΑΛΛΟΝΤΟΣ ΚΑΙ ΚΑΘΑΡΙΟΤΗΤΑΣ |
| 10 | ΜΕ48034 | 79 | ΝΑΙ | ΚΟΜΑΤΣΥ JCB | ΠΕΤΡΕΛΑΙΟ | ΤΕΧΝΙΚΕΣ ΥΠΗΡΕΣΙΕΣ |
| 11 | ΜΕ48039 | 97 | ΝΑΙ | ΚΟΜΑΤΣΥ JCB | ΠΕΤΡΕΛΑΙΟ | ΤΕΧΝΙΚΕΣ ΥΠΗΡΕΣΙΕΣ |

ΕΠΙΧΕΙΡΗΣΙΑΚΟ ΣΧΕΔΙΟ ΔΗΜΟΥ ΠΑΡΑΝΕΣΤΙΟΥ 2024-2029
Φάση Α': Στρατηγικός Σχεδιασμός

| | | | | | | |
|----|-----------|-----|--------------|-----------------|---------------|--|
| 12 | ME48021 | 140 | ΝΑΙ | GREIDER | ΠΕΤΡΕΛΑΙΟ | ΤΕΧΝΙΚΕΣ ΥΠΗΡΕΣΙΕΣ |
| 13 | ME106394 | 156 | ΝΑΙ | UNIMOG | ΠΕΤΡΕΛΑΙΟ | ΤΕΧΝΙΚΕΣ ΥΠΗΡΕΣΙΕΣ |
| 14 | ME142767 | 110 | ΝΑΙ | JCB | ΠΕΤΡΕΛΑΙΟ | ΤΕΧΝΙΚΕΣ ΥΠΗΡΕΣΙΕΣ |
| 15 | KHY9518 | 15 | ΟΧΙ | NISSAN NAVARA | ΠΕΤΡΕΛΑΙΟ | ΤΕΧΝΙΚΕΣ ΥΠΗΡΕΣΙΕΣ |
| 16 | KHY9519 | 15 | ΟΧΙ | NISSAN NAVARA | ΠΕΤΡΕΛΑΙΟ | ΤΕΧΝΙΚΕΣ ΥΠΗΡΕΣΙΕΣ |
| 17 | KHY9494 | 16 | ΠΥΡΟΣΒΕΣΤΙΚΟ | NISSAN | ΠΕΤΡΕΛΑΙΟ | ΚΟΙΝΩΝΙΚΗΣ ΠΡΟΣΤΑΣΙΑΣ ΠΑΙΔΕΙΑΣ & ΠΟΛΙΤΡΙΣΜΟΥ |
| 18 | KHY9496 | 17 | ΠΥΡΟΣΒΕΣΤΙΚΟ | MITSUBISHI L200 | ΠΕΤΡΕΛΑΙΟ | ΚΟΙΝΩΝΙΚΗΣ ΠΡΟΣΤΑΣΙΑΣ ΠΑΙΔΕΙΑΣ & ΠΟΛΙΤΡΙΣΜΟΥ |
| 19 | KHY9553 | 14 | ΟΧΙ | NISSAN NAVARA | ΠΕΤΡΕΛΑΙΟ | ΤΕΧΝΙΚΕΣ ΥΠΗΡΕΣΙΕΣ |
| 20 | KHY9421 | 11 | ΟΧΙ | HYUNDAI MATRIX | BENZINΗ | ΚΟΙΝΩΝΙΚΗΣ ΠΡΟΣΤΑΣΙΑΣ ΠΑΙΔΕΙΑΣ & ΠΟΛΙΤΡΙΣΜΟΥ |
| 21 | KHY9422 | 11 | ΟΧΙ | HYUNDAI MATRIX | BENZINΗ | ΚΟΙΝΩΝΙΚΗΣ ΠΡΟΣΤΑΣΙΑΣ ΠΑΙΔΕΙΑΣ & ΠΟΛΙΤΡΙΣΜΟΥ |
| 22 | KHY9537 | 40 | ΝΑΙ | IVECO190E | ΠΕΤΡΕΛΑΙΟ | ΠΕΡΙΒΑΛΛΟΝΤΟΣ ΚΑΙ ΚΑΘΑΡΙΟΤΗΤΑΣ |
| 23 | KHY9551 | | ΦΟΡΤΗΓΟ | DAF | ΠΕΤΡΕΛΑΙΟ | ΤΕΧΝΙΚΕΣ ΥΠΗΡΕΣΙΕΣ |
| 24 | KHY9532 | 33 | ΟΧΙ | PEUGEOT208 | ΗΛΕΚΤΡΟΚΙΝΗΤΟ | ΔΙΟΙΚΗΤΙΚΩΝ ΥΠΗΡΕΣΙΩΝ |
| 25 | KHY9541 | 14 | ΟΧΙ | FORD TOURNEO | ΠΕΤΡΕΛΑΙΟ | ΔΙΟΙΚΗΤΙΚΩΝ ΥΠΗΡΕΣΙΩΝ |
| 26 | KHY9570 | 7 | ΟΧΙ | FIAT PANDA | BENZINΗ | ΚΟΙΝΩΝΙΚΗΣ ΠΡΟΣΤΑΣΙΑΣ ΠΑΙΔΕΙΑΣ & ΠΟΛΙΤΡΙΣΜΟΥ |
| 27 | KHY9571 | 7 | ΟΧΙ | FIAT PANDA | BENZINΗ | ΚΟΙΝΩΝΙΚΗΣ ΠΡΟΣΤΑΣΙΑΣ ΠΑΙΔΕΙΑΣ & ΠΟΛΙΤΡΙΣΜΟΥ |
| 28 | ME 158368 | 110 | ΝΑΙ | JCB | ΠΕΤΡΕΛΑΙΟ | ΤΕΧΝΙΚΕΣ ΥΠΗΡΕΣΙΕΣ |

Πηγή: Δήμος Παρνεστίου, ίδια επεξεργασία

Τα περισσότερα οχήματα και μηχανήματα είναι πετρελαιοκίνητα με αρκετά από αυτά παλαιάς τεχνολογίας.

A.2.4.2. Ακίνητη Περιουσία

Οι υπηρεσίες του Δήμου Παρανεστίου στεγάζονται σε διαφορετικά ιδιόκτητα κτίρια, τα οποία βρίσκονται στο Παρανέστι και το Νικηφόρο. Επιπλέον υπάρχουν σχεδόν σε όλους τους οικισμούς τα κτίρια όπου στεγάζονταν οι διοικητικές υπηρεσίες των πρώην Κοινοτήτων. Η κατάσταση των κτιρίων κρίνεται ικανοποιητική ενώ σε πολλά από αυτά δεν υπάρχουν υποδομές προσβασιμότητας για ΑΜΕΑ.

Πέραν των παραπάνω υπηρεσιών, πολλές κοινωνικές, πολιτιστικές και λοιπές υπηρεσίες στεγάζονται σε ακίνητα του Δήμου Παρανεστίου που είτε έχουν μισθωθεί ή παραχωρηθεί για το σκοπό αυτό.

Στον παρακάτω Πίνακα αποτυπώνονται τα κτίρια και οι εγκαταστάσεις βασικών διοικητικών και κοινωνικών Υπηρεσιών του Δήμου Παρανεστίου.

Πίνακας 50: Κτιριακές εγκαταστάσεις διοικητικών και κοινωνικών λειτουργιών στο Δήμο Παρανεστίου

| A/A | Τοποθεσία | Επιφάνεια Κτιρίου | Αρ. Ορόφων | Κατάσταση Κτιρίου | Χρήση Κτιρίου | Προσβασιμότητα ΑΜΕΑ |
|------------|----------------------------------|--------------------------|-------------------|--------------------------|--|----------------------------|
| 1 | Αδριανή, ΟΤ. 18, ΑΟ. 187 | 392 | 2 | Καλή | Κτίριο Κοινότητας Αδριανής | ΟΧΙ |
| 2 | Νικηφόρος, ΟΤ. 8, ΑΟ. 51 | 500 | 2 | Καλή | Δημαρχείο Νικηφόρου | ΝΑΙ |
| 3 | Παρανέστι, ΟΤ. 21, ΑΟ. 186 | 495 | 2 | Πολύ Καλή | Δημαρχείο Παρανεστίου | ΝΑΙ |
| 4 | Νικηφόρος, ΑΤ. 422 | 279 | 1 | Καλή | Αίθουσα πολλαπλών χρήσεων Νικηφόρου | ΝΑΙ |
| 5 | Τείχος ΟΤ.11, ΑΟ. 64 | 180 | 1 | Καλή | Αίθουσα πολλαπλών χρήσεων ΚΑΠΗ (προς παραχώρηση) | ΟΧΙ |
| 6 | Παρανέστι, ΑΤ. 117 τμήμα, ΟΤ. 55 | 230,96 | 1 | Καλή | Παιδικός Σταθμός Παρανεστίου | ΟΧΙ |
| 7 | Νικηφόρος, ΟΤ.12, ΑΟ. 96 | 98 | 2 | Καλή | Κτίριο Παλιάς Κοινότητας Νικηφόρου | ΟΧΙ |
| 8 | Άνω Πυξάρι ΟΤ.5, ΑΟ. 15 | 54 | 1 | Καλή | Κοινότητα Άνω Πυξαρίου | ΟΧΙ |
| 9 | Υψηλόκαστρο ΑΤ.50502 | 150 | 1 | Καλή | Αίθουσα πολλαπλών χρήσεων Κοιμητηρίου | ΟΧΙ |
| 10 | Υψηλή Ράχη, ΟΤ. 39, ΑΟ. 253 | 100 | 1 | Καλή | Κοινότητα Ψηλής Ράχης | ΟΧΙ |
| 11 | Πλατανιά, ΟΤ. | 154 | 1 | Καλή | Κοινότητα Πλατανιάς | ΟΧΙ |

| | | | | | | |
|----|-----------------------------|-----|---|------|---|-----|
| | 17, ΑΟ. 152 | | | | | |
| 12 | Παλιάμπελα ΟΤ. 6, ΑΟ. 24 | 128 | 2 | Καλή | Κοινότητα Πλατανόβρυσης | ΟΧΙ |
| 13 | Πτελέα, ΟΤ. 31, ΑΟ. 106 | 140 | 2 | Καλή | Κοινότητα Πτελεάς | ΟΧΙ |
| 14 | Πρασινάδα, ΑΤ. 299 | 75 | 1 | Καλή | Κοινότητα Σιλλής | ΟΧΙ |
| 15 | Τέμενος, , ΟΤ. 8, ΑΟ. 2 | 200 | 1 | Καλή | Αίθουσα πολλαπλών χρήσεων (εκκρεμεί παραχώρηση) | ΟΧΙ |
| 16 | Θόλος, ΟΤ. 3, ΑΟ. 8 | 322 | 2 | Καλή | Αίθουσα Πολλαπλών Χρήσεων | ΟΧΙ |

Πηγή: Δήμος Παρνεστίου, Ίδια επεξεργασία

Συμπερασματικά, η αξιοποίηση των μη λειτουργούντων κτιρίων και η ενεργειακή αναβάθμιση όλων των εν λειτουργία δημοτικών κτιρίων του θα πρέπει να ενταχθεί στις προτεραιότητες του Δήμου. Επίσης, κρίσιμη συνθήκη είναι η διασφάλιση όλων των απαιτούμενων προδιαγραφών σχετικά με τις δυνατότητες προσβασιμότητας των ΑΜΕΑ. Η ολοκληρωμένη αξιοποίηση της δημοτικής περιουσίας του Δήμου θα μπορούσε να συμβάλλει σημαντικά στη βελτίωση των εισροών του, λαμβάνοντας υπόψη και εγκαταστάσεις που μέχρι σήμερα παραμένουν είτε ανενεργές, είτε υποβαθμισμένες.

A.2.4.3. Μηχανοργάνωση και πληροφοριακά συστήματα

Στον τομέα της μηχανοργάνωσης στο Δήμο Παρνεστίου υφίσταται ο παρακάτω εξοπλισμός:

Πίνακας 51: Μηχανοργάνωση & ΤΠΕ στο Δήμο Παρνεστίου

| Είδος εξοπλισμού | Ποσότητα |
|---|-----------------|
| H/Y Desktop | 29 |
| H/Y Laptop | 6 |
| Εκτυπωτές & λοιπές περιφερειακές συσκευές | 21 |

Πηγή: Δήμος Παρνεστίου, Ίδια επεξεργασία

Αντίστοιχα τα υφιστάμενα πληροφοριακά συστήματα καταγράφονται στον παρακάτω Πίνακα:

Πίνακας 52: Υφιστάμενα Πληροφοριακά Συστήματα

| ΚΑΤΑΓΡΑΦΗ ΣΥΣΤΗΜΑΤΩΝ | | |
|--------------------------------|---------|--------------|
| Πρότυπα - Συστήματα - Εργαλεία | ΝΑΙ/ΟΧΙ | Παρατηρήσεις |

ΕΠΙΧΕΙΡΗΣΙΑΚΟ ΣΧΕΔΙΟ ΔΗΜΟΥ ΠΑΡΑΝΕΣΤΙΟΥ 2024-2029
Φάση Α': Στρατηγικός Σχεδιασμός

| | | |
|--|-----|---|
| Διαχειριστική Επάρκεια | ΝΑΙ | |
| Κοινό Πλαίσιο Αξιολόγησης | ΟΧΙ | |
| ISO 9001/2008 | ΟΧΙ | |
| Επιμορφώσεις - Κατάρτιση | ΝΑΙ | Το προσωπικό του Δήμου συμμετέχει σε Δράσεις Κατάρτισης μέσω του ΠΙΝΕΠ και του ΕΚΔΔ |
| Σύστημα Διαχείρισης Επιχειρησιακών Πόρων | ΟΧΙ | |
| Σύστημα Διαχείρισης Γνώσης | ΟΧΙ | |
| Σύστημα Προγραμματισμού & Παρακολούθησης Έργων | ΟΧΙ | |
| Σύστημα Διαχείρισης Ανθρώπινου Δυναμικού | ΝΑΙ | Σύστημα Ωρομέτρησης & Διαχείρισης προσωπικού |
| ΗΛΕΚΤΡΟΝΙΚΗ ΔΙΑΚΥΒΕΡΝΗΣΗ | | |
| Διαδικτυακή Πύλη | ΝΑΙ | url: www.paranesti.gr e-mail: dimos@paranesti.gr |
| Διαβούλευση | ΝΑΙ | |
| Τοπικό δίκτυο (lan) | ΝΑΙ | |
| Ασύρματο δίκτυο (w-lan) | ΝΑΙ | |
| Αριθμός web servers | 1 | Διασύνδεση στο ενιαίο δίκτυο «ΣΥΖΕΥΞΙΣ» |
| Web servers/ Γραμμή επικοινωνία (εύρος ζώνης) | ΝΑΙ | |

Πηγή: Δήμος Παρανεστίου, Ίδια επεξεργασία

Οι συνδέσεις και οι ταχύτητες δικτύου στα δημοτικά κτίρια κρίνονται ικανοποιητικές. Σε όλα τα δημοτικά καταστήματα οι τύποι σύνδεσης είναι ADSL εκτός από το Δημαρχείο Παρανεστίου όπου υπάρχει VDSL σύνδεση. Επίσης, VDSL σύνδεση υπάρχει στο Δημοτικό Σχολείο Παρανεστίου και στο Γυμνάσιο με λυκειακές τάξεις Παρανεστίου. Αναλυτικά οι τύπος και η ταχύτητα σύνδεσης ανά δημοτικό κτίριο αποτυπώνεται στον παρακάτω Πίνακα:

Πίνακας 53: Τύπος και ταχύτητες δικτύου στα δημοτικά καταστήματα Δήμου Παρανεστίου

| Κτίριο | Τύπος Σύνδεσης | Ταχύτητα σε Mbps |
|--|-----------------------|-------------------------|
| ΚΟΙΝΟΤΙΚΟ ΚΑΤΑΣΤΗΜΑ ΑΔΡΙΑΝΗΣ | VDSL | 50 |
| ΚΕΠ ΑΔΡΙΑΝΗΣ | VDSL | 50 |
| ΚΟΙΝΟΤΙΚΟ ΚΑΤΑΣΤΗΜΑ ΝΙΚΗΦΟΡΟΣ | ADSL | 24 |
| ΔΗΜΑΡΧΕΙΟ ΠΑΡΑΝΕΣΤΙΟΥ | VDSL | 50 |
| ΚΟΙΝΟΤΙΚΟ ΚΑΤΑΣΤΗΜΑ ΠΤΕΛΕΑΣ | ADSL | 24 |
| ΚΟΙΝΟΤΙΚΟ ΚΑΤΑΣΤΗΜΑ ΠΛΑΤΑΝΙΑΣ | VDSL | 50 |
| ΔΗΜΟΤΙΚΟ ΣΧΟΛΕΙΟ ΑΔΡΙΑΝΗΣ | ADSL | 24 |
| ΔΗΜΟΤΙΚΟ ΣΧΟΛΕΙΟ ΝΙΚΗΦΟΡΟΥ | ADSL | 24 |
| ΔΗΜΟΤΙΚΟ ΣΧΟΛΕΙΟ ΠΑΡΑΝΕΣΤΙΟΥ | VDSL | 50 |
| ΓΥΜΝΑΣΙΟ ΜΕ ΛΥΚΕΙΑΚΕΣ ΤΑΞΕΙΣ ΝΙΚΗΦΟΡΟΥ | ADSL | 24 |
| ΓΥΜΝΑΣΙΟ ΜΕ ΛΥΚΕΙΑΚΕΣ ΤΑΞΕΙΣ ΠΑΡΑΝΕΣΤΙΟΥ | VDSL | 50 |
| ΒΡΕΦΟΝΗΠΙΑΚΟΣ ΣΤΑΘΜΟΣ | VDSL | 50 |

| | | |
|------------------------------|------|----|
| ΑΔΡΙΑΝΗΣ | | |
| ΠΑΙΔΙΚΟΣ ΣΤΑΘΜΟΣ ΠΑΡΑΝΕΣΤΙΟΥ | VDSL | 50 |

Πηγή: Δήμος Παρνεστίου, Ίδια επεξεργασία

A.2.4.4. Ιστοσελίδα

Ο Δήμος Παρνεστίου διαθέτει επίσημη ιστοσελίδα με το κατοχυρωμένο domain name: www.paranesti.gr

Σε αυτή περιλαμβάνονται σημαντικές πληροφορίες για τον Δήμο και την ευρύτερη περιοχή. Πιο ειδικά, ο επισκέπτης μπορεί να αντλήσει πληροφορίες για την διαμονή και τα διάφορα δρώμενα / εκδηλώσεις στην περιοχή. Ειδικότερα για τους Δημότες του Δήμου υπάρχει ο Οδηγός του Δημότη, όπου κωδικοποιούνται τα απαιτούμενα δικαιολογητικά που παρέχονται από τον Δήμο. Επιπλέον προβάλλονται τα τελευταία νέα & ανακοινώσεις, πληροφορίες σχετικά με τον αθλητισμό, εκπαίδευση, υγεία, συγκοινωνία κ.λπ., ενώ στα πλαίσια της διαφάνειας & ανοικτής διακυβέρνησης δημοσιοποιούνται τα παρακάτω:

- Διαγωνισμοί έργων – προμηθειών
- Διαγωνισμοί προσλήψεων
- Προσκλήσεις Δημοτικού Συμβουλίου
- Προσκλήσεις Οικονομικής Επιτροπής
- Προσκλήσεις Εκτελεστικής Επιτροπής
- Προσκλήσεις Τουριστικής Επιτροπής

Οι Ψηφιακές Υπηρεσίες Δημότη είναι υπό σχεδιασμό. Με την ολοκλήρωσή τους ο Δημότης θα έχει πρόσβαση σε ένα πλήθος ψηφιακών εφαρμογών οι οποίες θα παρέχουν σύγχρονες υπηρεσίες προς τον πολίτη με στόχο τη βελτίωση της ποιότητας διαβίωσης και την άμεση εξυπηρέτησή του.

Ο Δήμος έχει υποβάλλει πρόταση χρηματοδότησης στη 2^η πρόσκληση της ευρωπαϊκού προγράμματος WiFi4EU η οποία και εγκρίθηκε το 2019. Το πρόγραμμα WiFi4EU δίνει τη δυνατότητα σε δήμους να εγκαταστήσουν σημεία Wi-Fi σε δημόσιους χώρους, όπως βιβλιοθήκες, μουσεία, δημόσια πάρκα και πλατείες.

Βασική προτεραιότητα για τη νέα περίοδο πρέπει να αποτελέσει ο «μετασχηματισμός» του σε ψηφιακό Δήμο μέσα από την ανάπτυξη και εφαρμογή εφαρμογών ηλεκτρονικής διακυβέρνησης.

Σε γενικές γραμμές καταγράφεται ανάγκη αναβάθμισης του υφιστάμενου εξοπλισμού μηχανοργάνωσης ενώ ελλείψεις παρατηρούνται σε αναλώσιμα και γραφική ύλη.

A.2.4.5. Οικονομικά στοιχεία

Στην παρούσα ενότητα γίνεται η αποτύπωση της οικονομικής πορείας του Δήμου Παρανεστίου. Ειδικότερα αναλύονται τα βασικά έσοδα και έξοδα βάσει των επίσημων οικονομικών στοιχείων των τριών τελευταίων ετών 2021, 2022 και 2023.

A.2.4.5.1. Ανάλυση εσόδων

Τα έσοδα κατηγοριοποιούνται σε έξι βασικές κατηγορίες και υποκατηγορίες:

- Τακτικά Έσοδα
- Έκτακτα Έσοδα
- Έσοδα παρελθόντων οικονομικών ετών (Π.Ο.Ε.), που βεβαιώνονται για πρώτη φορά
- Εισπράξεις δανείων και απαιτήσεων από Π.Ο.Ε. (εισπρακτέα υπόλοιπα από βεβαιωθέντα κατά το παρελθόν τακτικά και έκτακτα έσοδα)
- Εισπράξεις υπέρ του Δημοσίου ή τρίτων και επιστροφές χρημάτων
- Χρηματικό υπόλοιπο προηγούμενης χρήσης

Στη συνέχεια παρουσιάζεται ο πίνακας των εισπραχθέντων εσόδων του Δήμου Παρανεστίου για τις τρεις τελευταίες διαχειριστικές χρήσεις, σύμφωνα με τα επίσημα στοιχεία της Οικονομικής Υπηρεσίας του Δήμου.

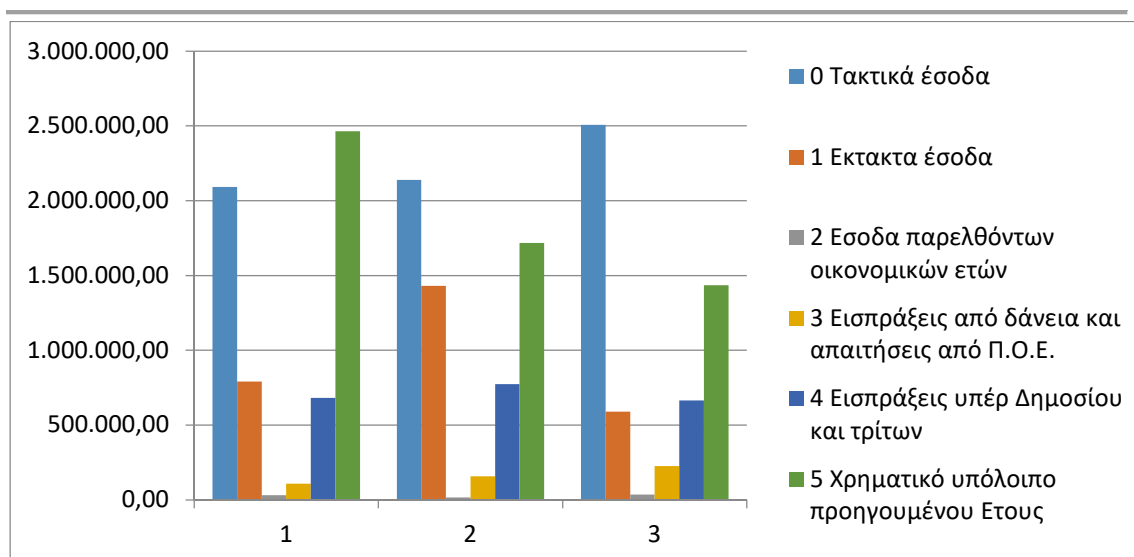
Πίνακας 54: Ανάλυση εσόδων Δήμου Παρανεστίου ανά Κατηγορία 2021 - 2023

| | ΕΣΟΔΑ | 2.021 | 2.022 | 2.023 |
|----|--|--------------|--------------|--------------|
| 0 | Τακτικά έσοδα | 2.092.739,92 | 2.139.610,99 | 2.507.588,33 |
| 1 | Πρόσοδοι από ακίνητη περιουσία | 13.621,01 | 12.109,57 | 12.232,50 |
| 2 | Πρόσοδοι από κινητή περιουσία | 29.796,42 | 8.865,82 | 30.980,29 |
| 3 | Εσοδα από ανταποδοτικά τέλη και δικαιώματα | 359.124,45 | 397.082,90 | 324.227,75 |
| 4 | Εσοδα από λοιπά τέλη - δικαιώματα και παροχή υπηρεσιών | 80.929,93 | 65.510,12 | 43.066,43 |
| 5 | Φόροι και εισφορές | 754,17 | 662,88 | 850,02 |
| 6 | Εσοδα από επιχορηγήσεις | 1.493.358,88 | 1.473.455,56 | 1.910.089,21 |
| 7 | Λοιπά τακτικά έσοδα | 115.155,06 | 181.924,14 | 186.142,13 |
| 1 | Έκτακτα έσοδα | 790.380,52 | 1.430.396,43 | 590.950,74 |
| 11 | Εσοδα από την εκποίηση κινητής και ακίνητης περιουσίας | 2.550,00 | 2.109,80 | 4.141,80 |
| 12 | Επιχορηγήσεις για κάλυψη λειτουργικών δαπανών | 192.114,87 | 199.063,13 | 51.650,00 |

ΕΠΙΧΕΙΡΗΣΙΑΚΟ ΣΧΕΔΙΟ ΔΗΜΟΥ ΠΑΡΑΝΕΣΤΙΟΥ 2024-2029
Φάση Α': Στρατηγικός Σχεδιασμός

| | | | | |
|----|---|--------------|--------------|--------------|
| 13 | Επιχορηγήσεις για επενδυτικές δαπάνες | 564.671,63 | 1.192.341,86 | 484.039,65 |
| 14 | Δωρεές - κληρονομίες - κληροδοσίες | 0,00 | 0,00 | 0,00 |
| 15 | Προσαυξήσεις - πρόστιμα - παράβολα | 12.399,27 | 11.424,12 | 12.064,94 |
| 16 | Λοιπά έκτακτα έσοδα | 18.644,75 | 25.457,52 | 39.054,35 |
| 2 | Εσοδα παρελθόντων οικονομικών ετών | 31.928,71 | 16.123,78 | 36.395,24 |
| 21 | Τακτικά έσοδα | 31.928,71 | 16.123,78 | 36.395,24 |
| 22 | Έκτακτα έσοδα | 0,00 | 0,00 | 0,00 |
| 3 | Εισπράξεις από δάνεια και απαιτήσεις από Π.Ο.Ε. | 109.107,03 | 159.137,23 | 227.484,64 |
| 31 | Εισπράξεις από δάνεια | 0,00 | 0,00 | 154.533,00 |
| 32 | Εισπρακτέα υπόλοιπα προηγούμενων οικονομικών ετών | 109.107,03 | 159.137,23 | 72.951,64 |
| 4 | Εισπράξεις υπέρ Δημοσίου και τρίτων | 681.800,66 | 775.043,10 | 664.804,28 |
| 41 | Εισπράξεις υπέρ του δημοσίου | 595.027,97 | 581.532,66 | 533.588,35 |
| 42 | Εισπράξεις υπέρ τρίτων | 3.540,00 | 73,87 | 1.500,00 |
| 5 | Χρηματικό υπόλοιπο προηγούμενου Έτους | 2.463.765,63 | 1.718.008,33 | 1.434.255,82 |

Πηγή: Δήμος Παρνεστίου / Οικονομική Υπηρεσία



Γράφημα 16: Ανάλυση εσόδων Δήμου Παρνεστίου ανά Κατηγορία 2021 - 2023

Τα συνολικά έσοδα εμφανίζουν συνεχόμενη αύξηση την περίοδο 2021 – 2023. Οι κύριες πηγές τακτικών εσόδων συνίστανται στις κρατικές επιχορηγήσεις και έσοδα από ανταποδοτικά τέλη και δικαιώματα. Ο απολογισμός της τελευταίας τριετίας συναρτήσε του προϋπολογισμού αποτυπώνεται στον παρακάτω Πίνακα:

Πίνακας 55: Προϋπολογισμός – Απολογισμός Εσόδων 2021-2023

| ΕΤΟΣ | Εγκεκριμένος Διαμορφωμένος Π/Υ | Βεβαιωθέντα | Εισπραχθέντα | % Εισπραχθέντα /Βεβαιωθέντα | % Εισπραχθέντα/ Εγκεκριμένος Π/Υ |
|------|--------------------------------|-------------|--------------|-----------------------------|----------------------------------|
| | | | | | |

ΕΠΙΧΕΙΡΗΣΙΑΚΟ ΣΧΕΔΙΟ ΔΗΜΟΥ ΠΑΡΑΝΕΣΤΙΟΥ 2024-2029
Φάση Α': Στρατηγικός Σχεδιασμός

| ΕΤΟΣ | Εγκεκριμένος Διαμορφωμένος Π/Υ | Βεβαιωθέντα | Εισπραχθέντα | % Εισπραχθέντα /Βεβαιωθέντα | % Εισπραχθέντα/ Εγκεκριμένος Π/Υ |
|------|--------------------------------|--------------|--------------|-----------------------------|----------------------------------|
| 2021 | 12.871.975,51 | 7.103.535,34 | 6.169.722,47 | 87% | 48% |
| 2022 | 15.562.266,59 | 7.100.395,95 | 6.238.319,86 | 88% | 40% |
| 2023 | 16.931.181,78 | 6.351.383,76 | 5.461.479,05 | 86% | 32% |

Πηγή: Δήμος Παρνεστίου / Οικονομική Υπηρεσία

Παρατηρείται το υψηλό ποσοστό εισπραχθέντων εσόδων σε σχέση με τα Βεβαιωθέντα έσοδα αλλά όχι σε σχέση με τον εγκεκριμένο προϋπολογισμό.

A.2.4.5.2. Ανάλυση εξόδων

Οι δαπάνες ταξινομούνται σε τέσσερις κύριες ομάδες:

- Λειτουργικές δαπάνες και έξοδα χρήσης
- Επενδύσεις
- Πληρωμές από υποχρεώσεις Π.Ο.Ε. - λοιπές αποδόσεις – προβλέψεις

Στη συνέχεια παρουσιάζεται ο πίνακας των πραγματοποιηθέντων δαπανών του Δήμου Παρνεστίου για τις τρεις τελευταίες διαχειριστικές χρήσεις, σύμφωνα με τα επίσημα οικονομικά στοιχεία της Οικονομικής Υπηρεσίας του Δήμου.

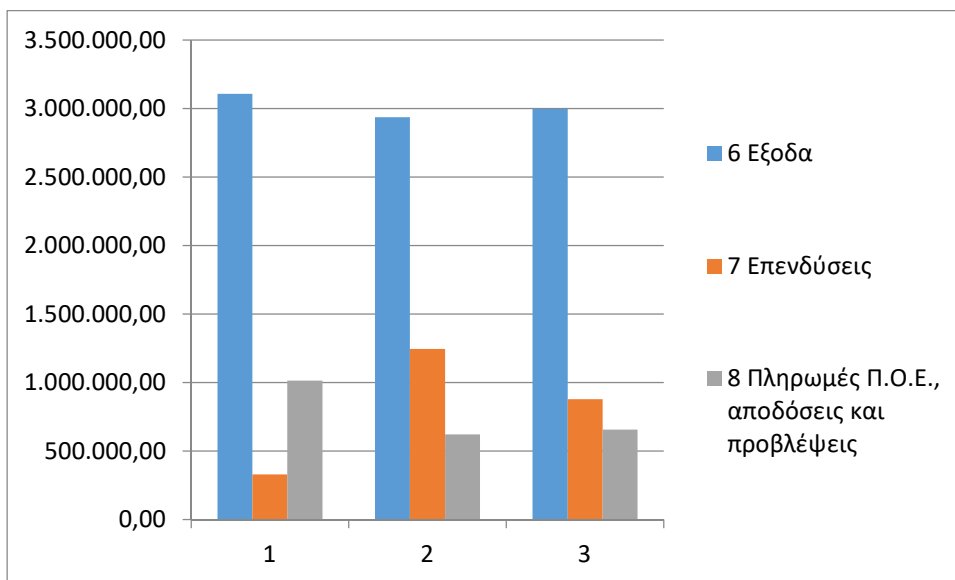
Πίνακας 56: Ανάλυση Εξόδων Δήμου Παρνεστίου ανά Κατηγορία 2021 - 2023

| | ΕΞΟΔΑ | 2021 | 2022 | 2023 |
|----|--|--------------|--------------|--------------|
| 6 | Εξοδα | 3.106.964,85 | 2.937.169,23 | 2.995.851,96 |
| 60 | Αμοιβές και έξοδα προσωπικού | 1.228.409,62 | 1.130.162,33 | 1.110.548,65 |
| 61 | Αμοιβές αιρετών και τρίτων | 277.726,78 | 242.153,00 | 245.789,71 |
| 62 | Παροχές τρίτων | 858.094,37 | 747.132,82 | 964.841,99 |
| 63 | Φόροι - τέλη | 8.225,46 | 10.178,14 | 11.903,85 |
| 64 | Λοιπά Γενικά έξοδα | 90.705,57 | 135.665,90 | 118.480,59 |
| 65 | Πληρωμές για την εκυπηρέτηση δημοσίας πίστωσης | 3.516,47 | 2.944,37 | 6.832,32 |
| 66 | Δαπάνες προμήθειας αναλωσίμων | 341.272,50 | 329.573,81 | 255.824,89 |
| 67 | Πληρωμές - Μεταβιβάσεις σε τρίτους | 299.014,08 | 339.358,86 | 281.373,96 |
| 68 | Λοιπά Εξοδα | 0,00 | 0,00 | 256,00 |
| 7 | Επενδύσεις | 330.859,07 | 1.245.765,75 | 878.789,95 |
| 71 | Αγορές κτιρίων, τεχνικών έργων και προμήθειες παγίων | 216.074,25 | 113.340,09 | 159.012,94 |
| 73 | Εργα | 58.187,82 | 1.120.313,16 | 683.726,22 |
| 74 | Εργα | 53.097,00 | 8.612,50 | 31.550,79 |
| 75 | Τίτλοι πάγιας επένδυσης (συμμετοχές σε επιχειρήσεις) | 3.500,00 | 3.500,00 | 4.500,00 |
| 8 | Πληρωμές Π.Ο.Ε., αποδόσεις και προβλέψεις | 1.013.890,22 | 621.129,06 | 657.021,13 |

ΕΠΙΧΕΙΡΗΣΙΑΚΟ ΣΧΕΔΙΟ ΔΗΜΟΥ ΠΑΡΑΝΕΣΤΙΟΥ 2024-2029
Φάση Α': Στρατηγικός Σχεδιασμός

| | | | | |
|----|----------------------------|------------|------------|------------|
| 81 | Πληρωμές Π.Ο.Ε. | 454.678,45 | 94.718,40 | 150.240,04 |
| 82 | Αποδόσεις | 559.211,77 | 526.410,66 | 506.781,09 |
| 83 | Πληρωμές Ληξιπροθέσμων ΠΟΕ | 0,00 | 0,00 | 0,00 |
| 85 | Ποβλέψεις μη είσπραξης | 0,00 | 0,00 | 0,00 |
| 9 | Αποθεματικό | 0,00 | 0,00 | 0,00 |

Πηγή: Δήμος Παρνεστίου / Οικονομική Υπηρεσία



Γράφημα 17: Ανάλυση Εξόδων Δήμου Παρνεστίου ανά Κατηγορία 2021 - 2023

Αντίστοιχα τα συνολικά έξοδα εμφανίζουν μια σταθερότητα στην κατηγορία 6 για την περίοδο 2017-2019, ενώ οι υπόλοιπες κατηγορίες εμφανίζουν αυξομειώσεις. Από τα έξοδα χρήσης το μεγαλύτερο ποσοστό αποτελούν οι αμοιβές και τα έξοδα προσωπικού καθώς και οι παροχές τρίτων. Ο επόμενος πίνακας αποτυπώνει την εξέλιξη των πραγματοποιούμενων εξόδων συναρτήσει του εγκεκριμένου προϋπολογισμού και των δεσμευθέντων πόρων.

Πίνακας 57: Προϋπολογισμός / Απολογισμός Εξόδων 2021-2023

| ΕΤΟΣ | Εγκεκριμένος Π/Υ | Δεσμευθέντα | Πληρωθέντα | % Πληρωθέντα/ Δεσμευθέντα | % Πληρωθέντα/ Εγκεκριμένος Π/Υ |
|------|------------------|---------------|--------------|---------------------------|--------------------------------|
| 2021 | 12.871.975.51 | 7.892.979.19 | 4.451.714.14 | 56% | 35% |
| 2022 | 15.562.266.59 | 12.286.318.91 | 4.804.064.04 | 39% | 31% |
| 2023 | 16.931.181.78 | 15.113.960.55 | 4.531.663.04 | 30% | 27% |

Πηγή: Δήμος Παρνεστίου / Οικονομική Υπηρεσία

Ως βασικές εκτιμήσεις και συμπεράσματα που προκύπτουν από την παράθεση των οικονομικών στοιχείων του Δήμου Παρνεστίου είναι:

- Το χαμηλό ποσό των Ιδίων Πόρων περιορίζει σημαντικά τη δυνατότητα για υλοποίηση νέων επενδύσεων και έργων. Ο Δήμος θα πρέπει να συνεχίσει στην αναζήτηση πόρων μέσα από ευρωπαϊκά και εθνικά προγράμματα χρηματοδότησης.
- Η αύξηση των εσόδων είναι ένας πρωταρχικός στόχος που θα πρέπει να θέσει ο Δήμος μέσα από την αποτελεσματικότερη διαχείριση της κινητής και ακίνητης δημοτικής περιουσίας.

A.2.4.7. Συμμετοχές Δήμου Παρνεστίου

Ο Δήμος Παρνεστίου συμμετέχει ως εταίρος / μέτοχος στους παρακάτω φορείς:

- Αναπτυξιακή Δράμας
- Φορέας Διαχείρισης Στερεών Αποβλήτων Περιφέρειας Ανατολικής Μακεδονίας Θράκης (ΔΙ.Α.Α.ΜΑ.Θ. Α.Α.Ε.)
- Συνεταιριστική Τράπεζα Δράμας

A.2.4.8. Συνεργασίες – Δικτυώσεις

Στα πλαίσια των συνεργασιών ο Δήμος Παρνεστίου συμμετέχει στα παρακάτω δίκτυα:

- Δίκτυο πόλεων για την Ανάπτυξη
- Δίκτυο υγιών πόλεων
- Δίκτυο ιαματικών πηγών
- Δίκτυο πόλεων με λίμνες

Επιπλέον έχει αναπτύξει σημαντική συνεργασία με το Δήμο Δράμας και την Περιφερειακή Ενότητα Δράμας για την προώθηση έργων και δράσεων.

Συνθετική Διάγνωση Εσωτερικού Περιβάλλοντος

Ο Δήμος Παρνεστίου αποτελεί ένα ορεινό Δήμο με μικρό πληθυσμιακό μέγεθος, σημαντικά προβλήματα υστέρησης αλλά και αρκετές δυνατότητες ανάπτυξης. Η

περιγραφή και αξιολόγηση του εσωτερικού περιβάλλοντος ανέδειξε τόσο τα προβλήματα αυτά όσο και τις αναπτυξιακές προοπτικές.

Τα προβλήματα που καλείται να αντιμετωπίσει ο Δήμος στο εσωτερικό του περιβάλλον, είναι κυρίως επαρκούς στελέχωσης των Υπηρεσιών. Το γεγονός αυτό έχει ως αποτέλεσμα όλα τα τμήματα να λειτουργούν με πολύ λιγότερο προσωπικό από αυτό που προβλέπεται στον ισχύοντα ΟΕΥ.

Η εφαρμογή συστημάτων οργάνωσης και διαχείρισης καθώς και η συνέχιση αλλά και η περαιτέρω ανάπτυξη συνεργασιών με όμορους ΟΤΑ, με δίκτυα πόλεων αλλά και με τοπικούς αναπτυξιακούς φορείς της Π.Ε. Δράμας κρίνεται αναγκαία. Ο Δήμος οφείλει να συνεχίσει να προετοιμάζεται έγκαιρα για την αξιοποίηση των χρηματοδοτικών ευκαιριών της νέας περιόδου και να διαχειριστεί με επιτυχία τον μεγάλο όγκο των αρμοδιοτήτων του.

Σε επίπεδο στελεχιακού δυναμικού τα σημαντικότερα μειονεκτήματα είναι οι ελλείψεις σε συγκεκριμένες επιστημονικές και επαγγελματικές ειδικότητες και η αναντιστοιχία των προβλεπόμενων θέσεων στον ΟΕΥ σε σχέση με το υπάρχον στελεχιακό δυναμικό. Στα πλεονεκτήματα του υπάρχοντος προσωπικού συγκαταλέγονται η καλή συνεργασία μεταξύ των στελεχών και η εμπειρία του προσωπικού, καθώς και η άμεση και αποτελεσματική διεκπεραίωση των αιτημάτων των πολιτών.

Βασικές προτεραιότητες του Δήμου για την νέα δημοτική περίοδο θα πρέπει να αποτελέσουν η αξιοποίηση των χρηματοδοτικών ευκαιριών και ειδικότερα των δράσεων, προγραμμάτων κατάρτισης προσωπικού αλλά και ανταλλαγής εμπειριών με συναδέλφους από άλλους ΟΤΑ εσωτερικού και εξωτερικού. Η συνεργασία με τους εξωτερικούς συνεργάτες πρέπει να συνεχιστεί για να αξιοποιηθούν οι εξειδικευμένες γνώσεις τους.

Ο τομέας της ηλεκτρονικής διακυβέρνησης αποτελεί ένα αναδυόμενο πεδίο που συνεχώς αναπτύσσεται. Η πρόσφατη επιδημιολογική κρίση (COVID-19) ανέδειξε την σπουδαιότητα του τομέα και το πόσο αναγκαίος θεωρείται για την απρόσκοπτη και ομαλή λειτουργία των φορέων διοίκησης. Στον Δήμο Παρανεστίου ο τομέας αυτός δεν έχει ακόμα αναπτυχθεί παρουσιάζοντας σημαντικότερη υστέρηση. Χαρακτηριστικό είναι το γεγονός ότι δεν έχει αναπτυχθεί κάποια εφαρμογή ή σύστημα ηλεκτρονικής διακυβέρνησης έως σήμερα.

Η κτιριακή υποδομή των εν ενεργεία κτιρίων και ο τεχνικός εξοπλισμός στο Δήμο Παρανεστίου δείχνουν να είναι σε καλή κατάσταση. Τα λειτουργούντα κτίρια είναι στην πλειοψηφία τους ενεργειακά αναβαθμισμένα. Όσον αφορά τα οχήματα πολλά από αυτά είναι παλαιάς τεχνολογίας με υψηλό κόστος συντήρησης και υπάρχει ανάγκη σταδιακή αντικατάστασή τους. Βασικό πλεονέκτημα αποτελεί η επίσημη καταγραφή και δήλωση της ακίνητης περιουσίας στο Εθνικό Κτηματολόγιο και η μεγάλη διαθεσιμότητα κτιριακών υποδομών για την κάλυψη νέων αναγκών. Ο Δήμος Παρανεστίου πρέπει να αναζητήσει χρηματοδοτικά εργαλεία τη νέα περίοδο για την ολοκλήρωση, εκσυγχρονισμό και αναβάθμιση των υπόλοιπων κτιριακών του εγκαταστάσεων για την ενεργειακή αναβάθμισή τους αλλά και την αξιποίησή τους.

Το υγιές χρηματοοικονομικό περιβάλλον αποτελεί κρίσιμο παράγοντα βιωσιμότητας για το Δήμο Παρανεστίου. Από τα βασικότερα προβλήματα που έχει να αντιμετωπίσει ο Δήμος είναι η μειωμένη χρηματοδότηση από την Κεντρική Διοίκηση και η μη αξιοποίηση της Δημοτικής Περιουσίας. Απαιτείται ορθολογικότερη διαχείριση των εξόδων και ειδικότερα των δαπανών για αμοιβές τρίτων και προμήθειας αναλωσίμων. Επιπρόσθετα προβλήματα του Δήμου, αποτελούν οι δυσκολίες στην είσπραξη βεβαιωμένων εσόδων. Πλεονεκτήματα αποτελούν η συνεχόμενη αύξηση των τακτικών και έκτακτων εσόδων και η διαχειρίσιμη κατάσταση των οφειλών. Ως σημαντικές μελλοντικές ευκαιρίες προβάλλουν οι χρηματοδοτικές ευκαιρίες της νέας περιόδου και η αξιοποίηση της ακίνητης περιουσίας. Τέλος, οι βασικοί περιορισμοί αφορούν την μειωμένη χρηματοδότηση από την κεντρική διοίκηση.

Κρίσιμα Ζητήματα Εσωτερικής Ανάπτυξης

- ⇒ Βελτίωση οργανωτικής δομής του Δήμου
- ⇒ Μείωση γραφειοκρατικών διαδικασιών με ταυτόχρονη συνεργασία μεταξύ των υπηρεσιών του Δήμου
- ⇒ Ενίσχυση των υπηρεσιών με νέο προσωπικό
- ⇒ Επιμόρφωση και κατάρτιση του ανθρώπινου δυναμικού
- ⇒ Εισαγωγή εφαρμογών ηλεκτρονικής διακυβέρνησης
- ⇒ Ανάπτυξη και εφαρμογή συστήματος ποιότητας των παρεχόμενων υπηρεσιών
- ⇒ Αξιοποίηση δημοτικής περιουσίας
- ⇒ Αξιοποίηση ευρωπαϊκών και εθνικών χρηματοδοτικών προγραμμάτων
- ⇒ Ενεργειακή αναβάθμιση κτιρίων και βελτίωση της προσβασιμότητας ΑΜΕΑ
- ⇒ Εξασφάλιση οικονομικής βιωσιμότητας του Δήμου μέσω εξοικονόμησης πόρων και της εκμετάλλευσης της ακίνητης περιουσίας.

A.3 ΑΞΙΟΛΟΓΗΣΗ – ΑΝΑΛΥΣΗ SWOT

Η ανάλυση **SWOT** λειτουργεί ως ένα αποτελεσματικό εργαλείο καταγραφής, ανάλυσης και αξιολόγησης των εσωτερικών και εξωτερικών παραγόντων που θα πρέπει να ληφθούν υπόψη στον στρατηγικό και επιχειρησιακό σχεδιασμό του Δήμου Παρανεστίου. Πιο ειδικά, μέσω αυτής προσδιορίζονται τα δυνατά (**Strengths**) και αδύνατα (**Weaknesses**) σημεία του Δήμου, καθώς και οι ευκαιρίες (**Opportunities**) και οι απειλές (**Threats**). Επομένως, ενόψει του παρόντος σχεδίου, η ανάλυση SWOT χρησιμοποιείται ουσιαστικά ως ένα μεθοδολογικό εργαλείο, προκειμένου να καταγραφούν και εν συνεχεία, να αξιολογηθούν οι παραπάνω παράμετροι. Στόχος της είναι αρχικά, ο εντοπισμός και η καταγραφή των ισχυρών σημείων ή στρατηγικών πλεονεκτημάτων πάνω στα οποία θα στηριχθεί η αναπτυξιακή πορεία του Δήμου καθώς και ο καθορισμός της στρατηγικής που θα ακολουθήσει την επόμενη πενταετία. Ακόμη, ο εντοπισμός, η καταγραφή και η κατανόηση των «αδύνατων σημείων» είναι ζωτικής σημασίας ώστε να σχεδιαστούν και να υλοποιηθούν οι αντίστοιχες πολιτικές και δράσεις που θα συμβάλουν στην αντιμετώπισή τους και θα οδηγήσουν στην αποφυγή των περιορισμών που δημιουργούν. Επιπρόσθετα, στο ταχέως μεταβαλλόμενο οικονομικό περιβάλλον που υπάρχει σήμερα, παρουσιάζονται συνεχείς ευκαιρίες και κίνδυνοι, που θα πρέπει να αξιολογούνται, να λαμβάνονται υπόψη και να αξιοποιούνται ή αντιμετωπίζονται κατά το σχεδιασμό των όποιων παρεμβάσεων πολιτικής υπέρ του Δήμου.

A.3.1. ΑΞΟΝΑΣ 1 – ΠΟΙΟΤΗΤΑ ΠΕΡΙΒΑΛΛΟΝΤΟΣ

| ΑΞΟΝΑΣ 1 - ΠΕΡΙΒΑΛΛΟΝ ΚΑΙ ΠΟΙΟΤΗΤΑ ΖΩΗΣ | |
|---|---|
| ΠΛΕΟΝΕΚΤΗΜΑΤΑ | ΜΕΙΟΝΕΚΤΗΜΑΤΑ |
| <ul style="list-style-type: none"> - Κομβική θέση Δήμου στον οδικό άξονα Δράμας – Ξάνθης - Κομβική θέση Δήμου στον σιδηροδρομικό άξονα Θεσσαλονίκης-Αλεξανδρούπολης - Εγγύτητα στο οικιστικό κέντρο της Δράμας - Οικιστικά σύνολα/Κτίσματα με αξιόλογη αρχιτεκτονική μορφή - Αξιόλογο φυσικό περιβάλλον (προστατευόμενες περιοχές, Διατηρητέο μνημείο της φύσης, ΚΑΖ, κλπ.) - Πλούσιοι φυσικοί πόροι (δάση, υδρογραφικό δίκτυο, ιαματικές πηγές, κλπ.) και βιοποικιλότητα (χλωρίδα/πανίδα, κυρίως στις ορεινές εκτάσεις) - Αξιόλογοι τουριστικοί και πολιτιστικοί πόροι - Δυνατότητες ανάπτυξης εναλλακτικών δραστηριοτήτων στη φύση - Καλή ποιότητα υπόγειων και επιφανειακών υδάτων - Ύπαρξη εγκεκριμένου Κανονισμού Ύδρευσης και Άρδευσης - Μικρές/διαχειρίσιμες ποσότητες υγρών αποβλήτων - Μικρός όγκος παραγόμενων απορριμμάτων - Εγκεκριμένο Περιφερειακό Σχέδιο διαχείρισης απορριμμάτων - Εγκεκριμένο Τοπικό Σχέδιο διαχείρισης απορριμμάτων | <ul style="list-style-type: none"> - Θέση Δήμου εκτός των βασικών αναπτυξιακών αξόνων της χώρας και των μεγάλων αναπτυξιακών αξόνων της Ευρώπης - Ενδοχωρικές ανισότητες (ανάμεσα στις Δ.Ε.) - Ανάγκη διαφορετικής αντιμετώπισης των πεδινών και ορεινών εκτάσεων στο σχεδιασμό και στις παρεμβάσεις, λόγω της ανομοιομορφίας του γεωγραφικού ανάγλυφου - Λειτουργική εξάρτηση από το οικιστικό κέντρο της Δράμας - Διασπορά οικισμών, λόγω της μεγάλης έκτασης του Δήμου - Δημογραφική συρρίκνωση - Γήρανση του πληθυσμού - Έλλειψη χωρικού σχεδιασμού (χωροταξικού – πολεοδομικού) στο σύνολο του Δήμου - Έλλειψη θεσμοθέτησης ζωνών χρήσεων γης - Έλλειψη σχεδιασμού διαχείρισης και ολοκληρωμένης ανάπτυξης αξιόλογων κτισμάτων και οικιστικών συνόλων της περιοχής - Μέτρια ποιοτική κατάσταση οδικού δικτύου. Προβλήματα προσβασιμότητας, συντήρησης, ασφαλτοστρώσεων, κλπ. - Περιορισμένη προσβασιμότητα στο δασικό οδικό δίκτυο, ιδίως τους |

| ΑΞΟΝΑΣ 1 - ΠΕΡΙΒΑΛΛΟΝ ΚΑΙ ΠΟΙΟΤΗΤΑ ΖΩΗΣ | |
|---|--|
| <ul style="list-style-type: none"> - Μεγάλο ποσοστό ανακυκλώσιμων ΑΣΑ - Σταθερότητα του δικτύου μεταφοράς ηλεκτρικής ενέργειας με πολύ μικρές μεταπτώσεις - Μεγάλο ποσοστό κάλυψης τηλεπικοινωνιακού δικτύου | <p>χειμερινούς μήνες</p> <ul style="list-style-type: none"> - Περιορισμένες δυνατότητες πρόσβασης σε τουριστικούς πόρους, πχ στις ιαματικές πηγές Θερμιά - Ελλιπής πεζοδρόμηση σε αρκετούς οικισμούς - Παλαιωμένο δίκτυο ύδρευσης με σωληνώσεις αμιάντου σε κάποιους οικισμούς - Έλλειψη συστημάτων/ εγκαταστάσεων βιολογικού καθαρισμού - Έλλειψη αποχετευτικού δικτύου σε κάποιους οικισμούς - Ανεπαρκής κάλυψη αναγκών άρδευσης - Χαμηλό ποσοστό διείσδυσης και εφαρμογής δράσεων ανακύκλωσης - Έλλειψη περιβαλλοντικής συνείδησης στην πλειοψηφία των κατοίκων - Περιβαλλοντική υποβάθμιση περιοχής από την έλλειψη εφαρμογής πολεοδομικού-χωροταξικού σχεδιασμού και πολιτικών προστασίας του περιβάλλοντος από αστικές, γεωργικές και λοιπές δραστηριότητες - Έλλειψη ολοκληρωμένης τουριστικής ανάπτυξης της περιοχής - Έλλειψη ψηφιακού σήματος σε όλες τις περιοχές - Χαμηλό ποσοστό διείσδυσης ΑΠΕ |
| ΕΥΚΑΙΡΙΕΣ | ΑΠΕΙΛΕΣ |
| <ul style="list-style-type: none"> - Προοπτικές για την ανάπτυξη εναλλακτικού τουρισμού και υποδομών μικρής κλίμακας. - Αυξημένο ενδιαφέρον -σε παγκόσμιο επίπεδο - για τον ιαματικό | <ul style="list-style-type: none"> - Κίνδυνοι εκδήλωσης πυρκαγιών στις δασικές εκτάσεις του δήμου - Λαθροϋλοτομία - Ανθρωπογενείς πιέσεις στα υδάτινα οικοσυστήματα της περιοχής |

ΑΞΟΝΑΣ 1 - ΠΕΡΙΒΑΛΛΟΝ ΚΑΙ ΠΟΙΟΤΗΤΑ ΖΩΗΣ

| | |
|--|---|
| <p>τουρισμό</p> <ul style="list-style-type: none"> - Αξιοποίηση πολιτιστικών και φυσικών πόρων - Αυξημένο ενδιαφέρον για τα τοπικά προϊόντα με υψηλής διατροφική αξία και ποιότητα - Δυνατότητα αξιοποίησης χρηματοδοτικών μέσων στο πλαίσιο της νέας προγραμματικής περιόδου - Νέες χρηματοδοτικές πηγές - Ενίσχυση περιβαλλοντικής συνείδησης των πολιτών (όλων των ηλικιών) και των επιχειρηματιών, σε θέματα καθαριότητας, ανακύκλωσης, αποβλήτων κλπ. - Ύπαρξη περιοχών Natura (υψηλού περιβαλλοντικού ενδιαφέροντος) - Αξιοποίηση πλούσιου υδάτινου δυναμικού για την ικανοποίηση των αναγκών ύδρευσης & άρδευσης - Αξιοποίηση εναλλακτικών μεθόδων και συστημάτων βιολογικού καθαρισμού (φυτικοί, τύπου compact, κ.λπ) - Συνεργασία με όμορους Δήμους για το σχεδιασμό & υλοποίηση νέων έργων - Συνεργασία με το Κέντρο Εκπαίδευσης για το Περιβάλλον και την Αειφορία και τοπικούς φορείς για την προώθηση των δράσεων ορθολογικής διαχείρισης - Αξιοποίηση χρηματοδοτήσεων για ειδικές δράσεις (κομποστοποίηση, ανακύκλωση κ.λπ.) και εξοπλισμού διαχείρισης | <ul style="list-style-type: none"> - Λειψυδρία και προβλήματα ύδρευσης/άρδευσης κατά τους καλοκαιρινούς μήνες - Υπερεκμετάλλευση υδάτινων πόρων - Μη ανταπόκριση / συμμετοχή των κατοίκων στις σχεδιαζόμενες πρακτικές διαχείρισης (ανακύκλωση, επαναχρησιμοποίηση, κ.λπ.) - Καθυστερήσεις στη χρηματοδότηση έργων διαχείρισής απορριμμάτων - Ανάγκη έναρξης λειτουργίας των πράσινων σημείων - Χαμηλό ποσοστό ευαισθητοποίησης πολιτών σε θέματα εξοικονόμησης ενέργειας |
|--|---|

ΆΞΟΝΑΣ 1 - ΠΕΡΙΒΑΛΛΟΝ ΚΑΙ ΠΟΙΟΤΗΤΑ ΖΩΗΣ

απορριμμάτων

- Εφαρμογή δράσεων εξοικονόμησης ενέργειας σε ιδιωτικά και δημόσια κτίρια
- Ενημέρωση – ευαισθητοποίηση πολιτών σε περιβαλλοντικά θέματα
- Αξιοποίηση του πλούσιου υδάτινου δυναμικού για την ανάπτυξη ΥΗΣ παραγωγής ηλεκτρικής ενέργειας

A.3.2 ΑΞΟΝΑΣ 2 – ΚΟΙΝΩΝΙΚΗ ΠΟΛΙΤΙΚΗ, ΥΓΕΙΑ, ΠΑΙΔΕΙΑ, ΠΟΛΙΤΙΣΜΟΣ, ΑΘΛΗΤΙΣΜΟΣ

| ΑΞΟΝΑΣ 2 – ΚΟΙΝΩΝΙΚΗ ΠΟΛΙΤΙΚΗ, ΥΓΕΙΑ, ΠΑΙΔΕΙΑ, ΠΟΛΙΤΙΣΜΟΣ, ΑΘΛΗΤΙΣΜΟΣ | |
|---|--|
| ΠΛΕΟΝΕΚΤΗΜΑΤΑ | ΜΕΙΟΝΕΚΤΗΜΑΤΑ |
| <p>Κοινωνική Πολιτική</p> <ul style="list-style-type: none"> - Δυναμική δραστηριοποίηση δομών, όπως το Κέντρο Κοινότητας και το Βοήθεια στο σπίτι, καθώς και δυναμικές δράσεις ενίσχυσης των ευάλωτων δημοτών από το Δήμο - Υψηλός βαθμός ευαισθητοποίησης του Δήμου προς τις ευπαθείς κοινωνικές ομάδες | <p>Κοινωνική Πολιτική</p> <ul style="list-style-type: none"> - Έντονη πληθυσμιακή ύφεση - Υψηλά ποσοστά γηρασμένου πληθυσμού και περιορισμένος νεανικός πληθυσμός με χαμηλότερα ποσοστά των θήλεων στις νεανικές ηλικίες. - Χαμηλό μορφωτικό επίπεδο για το μεγαλύτερο μέρος του πληθυσμού του Δήμου και ιδιαίτερα όσον αφορά το γυναικείο πληθυσμό. Τα χαρακτηριστικά της μόρφωσής του πληθυσμού καθιστούν μη ανταγωνιστικό το ανθρώπινο δυναμικό για ενασχόληση με το δευτερογενή και τριτογενή τομέα. - Σημαντικό τμήμα του πληθυσμού του Δήμου ευάλωτο στη φτώχεια και τον αποκλεισμό λόγω γεωμορφολογίας και δημογραφικών χαρακτηριστικών του Δήμου, - Αίσθημα κοινωνικού αποκλεισμού και απομόνωσης στους κατοίκους των απομακρυσμένων περιοχών. - Απουσία δομών ΑΜΕΑ στον Δήμο. - Δεν υφίσταται υποδομή που να στεγάζει το ΚΑΠΗ, ώστε η εξυπηρέτηση των ηλικιωμένων σε δράσεις ψυχαγωγίας και πολιτισμού να μπορεί να γίνεται σε πιο συχνή βάση |

| ΑΞΟΝΑΣ 2 – ΚΟΙΝΩΝΙΚΗ ΠΟΛΙΤΙΚΗ, ΥΓΕΙΑ, ΠΑΙΔΕΙΑ, ΠΟΛΙΤΙΣΜΟΣ, ΑΘΛΗΤΙΣΜΟΣ | |
|---|--|
| Παιδεία | Παιδεία |
| <ul style="list-style-type: none"> - Η ύπαρξη του Γυμνασίου με Λυκειακές τάξεις Νικηφόρου και των υποδομών του, λόγω της θετικής του επιρροής στην τοπική κοινωνία, αναφορικά με την πρωτοβουλία των πολιτών για δράσεις και υποδομές εκπαίδευσης - Τα δρομολογημένα βήματα προς την ανάδειξη των αύλειων χώρων, τη δημιουργία θεματικού πάρκου φυσικής - Αποτελεσματική λειτουργία της οργάνωσης των σχολικών μονάδων | <ul style="list-style-type: none"> - Η ύπαρξη σχολείων σε τρία μόνο χωριά του Δήμου, λόγω της μεγάλης διασποράς των οικισμών που προκαλούν δυσκολίες στη μετακίνηση των μαθητών - Υποστελέχωση της Βιβλιοθήκης Αδριανής και της Φιλαρμονικής - Ύπαρξη αναξιοποίητων κτιρίων παλαιών σχολείων |
| ΕΥΚΑΙΡΙΕΣ | ΑΠΕΙΛΕΣ |
| Κοινωνική Πολιτική | Κοινωνική Πολιτική |
| <ul style="list-style-type: none"> - Συγκράτηση του πληθυσμού μέσα από εργασιακά κίνητρα απασχόλησης(βλ. Τοπική Οικονομία) - Χρηματοδότηση κοινωνικών δομών (ΚΑΠΗ, ΚΔΑΠ και λοιπές δομές) μέσα από την Νέα προγραμματική περίοδο - Λειτουργία των ΚΔΑΠ με περισσότερες ειδικότητες εκπαιδευτικών. | <ul style="list-style-type: none"> - Περαιτέρω ερήμωση της περιοχής, λόγω μη ύπαρξης κινήτρων για τη συγκράτηση του νεαρού πληθυσμού. - Περαιτέρω μείωση του πληθυσμού των γυναικών στις νεαρές και παραγωγικές ηλικίες, λόγω έλλειψης κινήτρων για εγκατάσταση και ευκαιριών απασχόλησης. - Περαιτέρω αύξηση και εξαθλίωση του φτωχού πληθυσμού, τόσο των ηλικιωμένων, όσο και των νέων, ως αποτέλεσμα της παρούσας περιόδου κρίσης. - Μακροπρόθεσμη ένταση των κοινωνικών προκλήσεων των ευάλωτων ομάδων λόγω του αυξανόμενα γηρασμένου πληθυσμού. |

| ΑΞΟΝΑΣ 2 – ΚΟΙΝΩΝΙΚΗ ΠΟΛΙΤΙΚΗ, ΥΓΕΙΑ, ΠΑΙΔΕΙΑ, ΠΟΛΙΤΙΣΜΟΣ, ΑΘΛΗΤΙΣΜΟΣ | |
|---|--|
| Παιδεία | Παιδεία |
| <ul style="list-style-type: none"> - Περαιτέρω εκσυγχρονισμός των σχολικών υποδομών και του εξοπλισμού τους, ώστε να ακολουθήσουν το παράδειγμα του Γυμνασίου με Λυκειακές τάξεις Νικηφόρου και αξιοποίηση των καλών πρακτικών αυτού του σχολείου- προτύπου - Διεύρυνση της εμβέλειας του Γυμνασίου με Λυκειακές τάξεις Νικηφόρου, μέσα από τον εμπλουτισμό των υποδομών του (Θεματικό Πάρκο Φυσικής) και ενδεχομένως του προσωπικού του - Επαναξιοποίηση των κτιρίων των παλιών σχολείων, από τους τοπικούς συλλόγους, μέσα από διερεύνηση για τις υπάρχουσες ανάγκες, και δίνοντας κίνητρο στους κατοίκους για ενασχόληση με δημιουργικές και εκπαιδευτικές δραστηριότητες - Χρηματοδότηση δράσεων παιδείας, εκπαίδευσης και επιμόρφωσης από Περιφεριακά Προγράμματα. | <ul style="list-style-type: none"> - Μείωση του μαθητικού πληθυσμού |
| ΠΛΕΟΝΕΚΤΗΜΑΤΑ | ΜΕΙΟΝΕΚΤΗΜΑΤΑ |
| Πολιτισμός / Αθλητισμός | Πολιτισμός / Αθλητισμός |
| <ul style="list-style-type: none"> - Σημαντικός αριθμός αρχαιολογικών, ιστορικών και θρησκευτικών μνημείων, καθώς και μνημείων φυσικής και πολιτιστικής κληρονομιάς. - Πλήθος πολιτιστικών εκδηλώσεων διαφορετικής θεματολογίας | <ul style="list-style-type: none"> - Απουσία υποδομών διοργάνωσης πολιτιστικών εκδηλώσεων - Έλλειψη επαρκούς στελέχωσης στις πολιτιστικές δομές του Δήμου - Ανεπάρκεια υφιστάμενων αθλητικών υποδομών |

| ΑΞΟΝΑΣ 2 – ΚΟΙΝΩΝΙΚΗ ΠΟΛΙΤΙΚΗ, ΥΓΕΙΑ, ΠΑΙΔΕΙΑ, ΠΟΛΙΤΙΣΜΟΣ, ΑΘΛΗΤΙΣΜΟΣ | |
|--|--|
| <ul style="list-style-type: none"> - Δραστηριοποίηση πολιτιστικών συλλόγων - Υψηλός βαθμός ευαισθητοποίησης του Δήμου και των πολιτών προς τις ευπαθείς κοινωνικές ομάδες | <ul style="list-style-type: none"> - Υψηλό κόστος συντήρησης των αθλητικών εγκαταστάσεων και υποδομών - Ελάχιστος αριθμός αθλητικών συλλόγων και φορέων |
| ΕΥΚΑΙΡΙΕΣ | ΑΠΕΙΛΕΣ |
| <p>Πολιτισμός / Αθλητισμός</p> <ul style="list-style-type: none"> - Αξιοποίηση ΤΠΕ για την ανάδειξη πολιτιστικού αποθέματος - Αξιοποίηση ιστορικής και πολιτιστικής κληρονομιάς του Δήμου - Αξιοποίηση παραλίμνιων περιοχών των ΥΗΕ έργων του Νέστου - Ανάπτυξη νέων συνεργασιών των πολιτιστικών φορέων - Ανάπτυξη υδάτινου αθλητισμού | <p>Πολιτισμός / Αθλητισμός</p> <ul style="list-style-type: none"> - Έλλειψη συλλογικής πολιτιστικής δράσης για την ανάδειξη της τοπικής κληρονομιάς του δήμου - Υποβάθμιση και αλλοίωση των ιστορικών και πολιτιστικών πόρων |
| ΠΛΕΟΝΕΚΤΗΜΑΤΑ | ΜΕΙΟΝΕΚΤΗΜΑΤΑ |
| <p>Υγεία / Κοινωνική Προστασία</p> <ul style="list-style-type: none"> - Υψηλό αίσθημα κοινωνικής ευθύνης και κοινωνική ευαισθησία των υπηρετούντων στις αρμόδιες δομές - Καλή συνεργασία με υγειονομικούς φορείς και δομές υγείας στο Νομό Δράμας και στην Περιφέρεια ΑΜΘ - Ύπαρξη τοπικού συντονιστικού οργάνου πολιτικής προστασίας - Υλοποίηση σημαντικών κοινωνικών δράσεων με πρωτοβουλία του Δήμου | <p>Υγεία / Κοινωνική Προστασία</p> <ul style="list-style-type: none"> - Απουσία υποδομών υγείας στην Δ.Ε. Νικηφόρου - Εντοπισμένες ελλείψεις σε υποδομές και υπηρεσίες υγείας & κοινωνικής μέριμνας - Υψηλό ποσοστό γηρασμένου πληθυσμού και ατόμων διαβίωσης κάτω από το όριο της φτώχειας - Έλλειψη ΚΔΑΠ ΜΕΑ και δομών ΑΜΕΑ - Εξυπηρέτηση από το Κέντρο Υγείας μεγάλου όγκου περιστατικών από άτομα του ΠΡΟΚΕΚΑ |

| ΑΞΟΝΑΣ 2 – ΚΟΙΝΩΝΙΚΗ ΠΟΛΙΤΙΚΗ, ΥΓΕΙΑ, ΠΑΙΔΕΙΑ, ΠΟΛΙΤΙΣΜΟΣ, ΑΘΛΗΤΙΣΜΟΣ | |
|---|--|
| | - Υποτυπώδης στελέχωση σε ανθρώπινο δυναμικό του Κέντρου Υγείας |
| ΕΥΚΑΙΡΙΕΣ | ΑΠΕΙΛΕΣ |
| <p>Υγεία / Κοινωνική Προστασία</p> <ul style="list-style-type: none"> - Δημιουργία Εθελοντικού Δικτύου μέσω ενεργοποίησης της τοπικής κοινωνίας - Συνεργασία με δομές της 4ης ΥΠΕ για την αναβάθμιση των υπηρεσιών και δομών δημόσιας υγείας - Ανάπτυξη δράσεων κοινωνικής οικονομίας - υλοποίηση δράσεων ευαισθητοποίησης των κατοίκων (για θέματα πρόληψης και δημόσιας υγείας) και διεξαγωγής προληπτικών εξετάσεων. - Ανάπτυξη εφαρμογών τηλε-ιατρικής | <p>Υγεία / Κοινωνική Προστασία</p> <ul style="list-style-type: none"> - Συνεχώς αυξανόμενος αριθμός των ευπαθών κοινωνικών ομάδων - Μη χρήση και υποβάθμιση του Κέντρου Υγείας λόγω γεινιάσης και γρήγορης πρόσβασης στο Γενικό Νοσοκομείο Δράμας - Ανυπαρξία σχεδιασμού και προγραμματισμού αναβάθμισης των υποδομών υγείας λόγω της εφαρμογής του μνημονίου - Κίνδυνος λοιμώξεων από άτομα του ΠΡΟΚΕΚΑ |

A.3.3 ΑΞΟΝΑΣ 3 – ΤΟΠΙΚΗ ΟΙΚΟΝΟΜΙΑ ΚΑΙ ΑΠΑΣΧΟΛΗΣΗ

| ΑΞΟΝΑΣ 3 – ΤΟΠΙΚΗ ΟΙΚΟΝΟΜΙΑ ΚΑΙ ΑΠΑΣΧΟΛΗΣΗ | |
|---|---|
| ΠΛΕΟΝΕΚΤΗΜΑΤΑ | ΜΕΙΟΝΕΚΤΗΜΑΤΑ |
| - Παραγωγή αμπελιών και κρασιού υψηλής ποιότητας, ποικιλίες των | - Αδύναμη παραγωγική βάση, που στηρίζεται κυρίως στον πρωτογενή |

ΑΞΟΝΑΣ 3 – ΤΟΠΙΚΗ ΟΙΚΟΝΟΜΙΑ ΚΑΙ ΑΠΑΣΧΟΛΗΣΗ

| | |
|--|---|
| <p>οποίων χαρακτηρίζονται ως Προϊόντα Γεωγραφικής Ένδειξης (ΠΓΕ)</p> <ul style="list-style-type: none"> - Παραγωγή προϊόντων οικότουριστικού ενδιαφέροντος (όπως μέλι κτλ) - Ύπαρξη φυσικού και πολιτιστικού αποθέματος που καθιστά το Δήμο ελκυστικό για εναλλακτικό τουρισμό | <p>τομέα, μη κατορθώνοντας να μεταποιήσει τα παραγόμενα προϊόντα τοπικά και μην αξιοποιώντας ικανοποιητικά τις δυνατότητες του ακατέργαστου τουριστικού αγαθού που διαθέτει</p> <ul style="list-style-type: none"> - Χαμηλή αναλογία των οικονομικά ενεργών πολιτών και σχετικά υψηλά ποσοστά ανεργίας - Απασχολούμενοι με μέτριο μορφωτικό επίπεδο - Ελλιπής εκμετάλλευση υποδομών (κτίρια παλιών σχολείων, κτίρια παλιάς διοίκησης κλπ) και άυλου δυναμικού του δήμου (Πολιτιστική Παράδοση, κλπ.) προς την κατεύθυνση της τουριστικής ανάπτυξης της περιοχής για την προσέλκυση επισκεπτών - Περιορισμένα ποσοστά οικονομικά ενεργού πληθυσμού στα ανώτερα και ανώτατα επίπεδα εκπαίδευσης και αντίστοιχα σχετικά αυξημένα στα μέσης και χαμηλής εκπαίδευσης, γεγονός που συνεπάγεται χαμηλό επίπεδο επαγγελματικής κατάρτισης - Μη ύπαρξη οργανωμένης προσπάθειας ανάδειξης και προώθησης του τουριστικού αγαθού της περιοχής. - Εποχικότητα των περιορισμένων οικότουριστικών και δραστηριοτήτων βουνού, που μέχρι στιγμής υποστηρίζει η τοπική αγορά - Έλλειψη κοινής πολιτικής στρατηγικής σε επίπεδο Περιφερειακής Ενότητας για τον τουρισμό |
| <p>ΕΥΚΑΙΡΙΕΣ</p> | <p>ΑΠΕΙΛΕΣ</p> |

ΑΞΟΝΑΣ 3 – ΤΟΠΙΚΗ ΟΙΚΟΝΟΜΙΑ ΚΑΙ ΑΠΑΣΧΟΛΗΣΗ

- Αξιοποίηση της διεθνώς αυξανόμενης ζήτησης για εναλλακτικά τουριστικά αγαθά και υπηρεσίες
- Διεύρυνση του υπάρχοντος εναλλακτικού τουρισμού, μέσα από την ενίσχυση των υποδομών και δραστηριοτήτων που προσφέρονται και την προβολή του τόπου, που θα δημιουργήσει νέες θέσεις εργασίας και θα αποτελέσει κίνητρο συγκράτησης πληθυσμού και προσέλκυσης επισκεπτών με χρονική κατανομή εντός του έτους
- Δημιουργία Marketing Plan για εναλλακτικό τουρισμό στο Δήμο Παρανεστίου αξιοποιώντας και ενισχύοντας ήδη υπάρχουσες τάσεις για εναλλακτικές μορφές τουρισμού, όπως:
 1. Οινοποιεία: για εναλλακτικό τουρισμό μεγάλου εισοδήματος (οινοτουρισμός)
 2. Νέστος: για προσθήκη του ερασιτεχνικού φαρέματος στις δραστηριότητες εναλλακτικού τουρισμού, που ήδη λαμβάνουν χώρα (ενδεχόμενη κατάρτιση Σχεδίου Αλιευτικής Διαχείρισης)
 3. Εξεζητημένες φυσιολατρικές δραστηριότητες, όπως παρατήρηση πεταλούδας και πουλιών
 4. Μη ανταλλάξιμα προϊόντα τουρισμού που διαθέτει ο δήμος, όπως: το δάσος του Φρακτού, η διαδρομή με τραίνο στα Θρακικά Τέμπε
- Δικτύωση και συντονισμός συνεργασιών των υπηρεσιών και επιχειρηματιών του τομέα του τουρισμού του Δήμου.
- Σύνδεση με τουριστικά αγαθά της Π.Ε. για δημιουργία οικονομιών

- Διατήρηση της υπάρχουσας παραγωγικής βάσης, η οποία είναι σχετικά ασταθής, καθώς διαθέτει διευρυμένο πρωτογενή τομέα και περιορισμένους το δευτερογενή και τριτογενή. Το μοντέλο αυτό δε διαθέτει ποικιλία επαγγελμάτων που θα μπορούσαν να συγκρατήσουν τον πληθυσμό.
- Αδυναμία υποστήριξης της διεύρυνσης του δευτερογενή και τριτογενή τομέα, λόγω έλλειψης εξειδίκευσης του περιορισμένου ανθρώπινου δυναμικού
- Εγκατάλειψη λόγω αστικοποίησης και περαιτέρω γήρανση του αγροτικού πληθυσμού
- Περιορισμός των πόρων του ΕΣΠΑ που αξιοποιούνται για την ενδυνάμωση της τοπικής οικονομίας

ΑΞΟΝΑΣ 3 – ΤΟΠΙΚΗ ΟΙΚΟΝΟΜΙΑ ΚΑΙ ΑΠΑΣΧΟΛΗΣΗ

κλίμακας

- Αξιοποίηση της συμμετοχής του δήμου στα δίκτυα πόλεων (α.για την Ανάπτυξη, β.υγιών πόλεων, γ.πόλεων με λίμνες και δ.ιαματικών πηγών) για την προβολή του εναλλακτικού τουριστικού αγαθού της περιοχής σε ευρύτερο κοινό
- Αξιοποίηση ειδικών αξόνων ΠΕΠ Ανατολικής Μακεδονίας – Θράκης για χρηματοδότηση δράσεων επιχειρηματικότητας, απασχόλησης και επαγγελματικού προσανατολισμού
- Αξιοποίηση αναπτυξιακού χαρακτήρα του εργαλείου των ΟΧΕ της ζώνης Ορεινού Όγκου Ροδόπης και Νέστου
- Αξιοποίηση των περιφερειακών στρατηγικών για την έξυπνη εξειδίκευση, καταπολέμηση της φτώχειας και κοινωνικής ένταξης

Α.3.4 ΑΞΟΝΑΣ 4 – ΔΙΟΙΚΗΤΙΚΗ ΙΚΑΝΟΤΗΤΑ – ΕΣΩΤΕΡΙΚΗ ΑΝΑΤΠΥΞΗ ΤΟΥ ΔΗΜΟΥ

| ΑΞΟΝΑΣ 4 – ΔΙΟΙΚΗΤΙΚΗ ΙΚΑΝΟΤΗΤΑ – ΕΣΩΤΕΡΙΚΗ ΑΝΑΤΠΥΞΗ ΤΟΥ ΔΗΜΟΥ | |
|---|--|
| ΠΛΕΟΝΕΚΤΗΜΑΤΑ | ΜΕΙΟΝΕΚΤΗΜΑΤΑ |
| <p>Οργανωτική δομή</p> <ul style="list-style-type: none"> - Διαχειριστική Επάρκεια - Ισχυρό δίκτυο συνεργασίας κυρίως με όμορους ΟΤΑ και δίκτυα πόλεων - Αναλυτική και επίσημη περιγραφή της δομής και τωναρμοδιοτήτων των επί μέρους Υπηρεσιών του Δήμου με τον νέο Ο.Ε.Υ. | <p>Οργανωτική δομή</p> <ul style="list-style-type: none"> - Έλλειψη συστήματος διαχείρισης ποιότητας - Συνεχείς μεταβολές στο θεσμικό πλαίσιο των ΟΤΑ |
| ΕΥΚΑΙΡΙΕΣ | ΑΠΕΙΛΕΣ |
| <p>Οργανωτική δομή</p> <ul style="list-style-type: none"> - Οργάνωση υπηρεσιών – εισαγωγή και εφαρμογή προτυποποιημένων διαδικασιών - Χρηματοδοτικές ευκαιρίες της Νέας Προγραμματικής Περιόδου - συμμετοχή σε ευρωπαϊκά και διακρατικά προγράμματα συνεργασίας και μεταφοράς γνώσης εμπειρίας και καλών πρακτικών | <p>Οργανωτική δομή</p> <ul style="list-style-type: none"> - Μεγάλος όγκος αρμοδιοτήτων που μεταφέρονται στους Δήμους σε συνάρτηση με την ελλιπή χρηματοδότηση - Συνεχής κρίσεις (οικονομική, υγειονομική, ενεργειακή) - Δυσκολία προσαρμογής στελεχών σε νέες οργανωτικές δομές |
| ΠΛΕΟΝΕΚΤΗΜΑΤΑ | ΜΕΙΟΝΕΚΤΗΜΑΤΑ |
| <p>Ανθρώπινο Δυναμικό</p> <ul style="list-style-type: none"> - Εμπειρία και καλή γνώση των διαδικασιών από το σύνολο των υπαλλήλων | <p>Ανθρώπινο Δυναμικό</p> <ul style="list-style-type: none"> - Σοβαρές ελλείψεις σε προσωπικό - Έλλειψη προσωπικού εξειδικευμένων ειδικοτήτων (Πληροφορικής, |

| ΑΞΟΝΑΣ 4 – ΔΙΟΙΚΗΤΙΚΗ ΙΚΑΝΟΤΗΤΑ – ΕΣΩΤΕΡΙΚΗ ΑΝΑΤΠΥΞΗ ΤΟΥ ΔΗΜΟΥ | |
|--|--|
| <ul style="list-style-type: none"> - Ταχεία και αποτελεσματική εξυπηρέτηση των Δημοτών σε καίρια ζητήματα | <ul style="list-style-type: none"> - Μηχανικών Η/Υ, κ.λπ.) - Αναντιστοιχία των προβλεπόμενων θέσεων εργασίας στον ΟΕΥ σε σχέση με το υπάρχον στελεχιακό δυναμικό - Απουσία οργανωμένων υπηρεσιακών δομών κατάρτισης- επιμόρφωσης |
| ΕΥΚΑΙΡΙΕΣ | ΑΠΕΙΛΕΣ |
| <p>Ανθρώπινο Δυναμικό</p> <ul style="list-style-type: none"> - Παρακολούθηση δράσεων και προγραμμάτων επιμόρφωσης - Αξιοποίηση χρηματοδοτικών εργαλείων και ευκαιριών - Αξιοποίηση Εθελοντών και Ειδικών Συνεργατών - Αξιοποίηση προγραμμάτων για τους ΟΤΑ | <p>Ανθρώπινο Δυναμικό</p> <ul style="list-style-type: none"> - Προσλήψεις με το σταγονόμετρο - Μείωση προσωπικού λόγω συνταξιοδότησης - Χαμηλή παραγωγικότητα υπαλλήλων λόγω απουσίας κινήτρων - Μη αποτελεσματική συνεργασία μεταξύ των υπαλλήλων |
| ΠΛΕΟΝΕΚΤΗΜΑΤΑ | ΜΕΙΟΝΕΚΤΗΜΑΤΑ |
| <p>Ηλεκτρονική Διακυβέρνηση</p> <ul style="list-style-type: none"> - Ανάρτηση αποφάσεων Δ.Σ. και οργάνων διοίκησης στη δικτυακή πύλη «ΔΙΑΥΓΕΙΑ» - Ανάρτηση αποφάσεων Δ.Σ. και οργάνων διοίκησης στην Ιστοσελίδα του Δήμου | <p>Ηλεκτρονική Διακυβέρνηση</p> <ul style="list-style-type: none"> - Απουσία ανάπτυξης συστημάτων και εφαρμογών ηλεκτρονικής διακυβέρνησης - Ιδιαίτερα περιορισμένη ενσωμάτωση της καινοτομίας και των νέων τεχνολογιών από τις περισσότερες υπηρεσίες του Δήμου |
| ΕΥΚΑΙΡΙΕΣ | ΑΠΕΙΛΕΣ |
| <p>Ηλεκτρονική Διακυβέρνηση</p> | <p>Ηλεκτρονική Διακυβέρνηση</p> |

| ΑΞΟΝΑΣ 4 – ΔΙΟΙΚΗΤΙΚΗ ΙΚΑΝΟΤΗΤΑ – ΕΣΩΤΕΡΙΚΗ ΑΝΑΤΠΥΞΗ ΤΟΥ ΔΗΜΟΥ | |
|--|--|
| <ul style="list-style-type: none"> - Αξιοποίηση χρηματοδοτικών εργαλείων για την ηλεκτρονική διακυβέρνηση - Ανάπτυξη εφαρμογών και συστημάτων ΤΠΕ - Ανάπτυξη έξυπνων εφαρμογών (Smart City) | <ul style="list-style-type: none"> - Δυσκολία προσαρμογής των υπαλλήλων σε εφαρμογή συστημάτων ΤΠΕ λόγω μη εξοικείωσης - Μειωμένη χρηματοδότηση από την Κεντρική Διοίκηση |
| ΠΛΕΟΝΕΚΤΗΜΑΤΑ | ΜΕΙΟΝΕΚΤΗΜΑΤΑ |
| <p>Υποδομές - Εξοπλισμός</p> <ul style="list-style-type: none"> - Διαθεσιμότητα ιδιόκτητων κτιρίων για την κάλυψη αναγκών στέγασης νέων υπηρεσιών και δομών - Αναλυτική καταγραφή & κατοχύρωση ακίνητης περιουσίας στο Εθνικό Κτηματολόγιο | <p>Υποδομές - Εξοπλισμός</p> <ul style="list-style-type: none"> - Έλλειψη αυτόνομης στέγασης σε κάποιες δομές - Σε αρκετά κτίρια έχουν επέλθει σημαντικές φθορές λόγω εγκατάλειψης - Παλαιάς τεχνολογίας οχήματα και μηχανήματα |
| ΕΥΚΑΙΡΙΕΣ | ΑΠΕΙΛΕΣ |
| <p>Υποδομές - Εξοπλισμός</p> <ul style="list-style-type: none"> - Εφαρμογή δράσεων ενεργειακής αναβάθμισης κτιρίων - Αξιοποίηση κτιριακών υποδομών - Αξιοποίηση χρηματοδοτικών προγραμμάτων για την αντικατάσταση του υφιστάμενου εξοπλισμού - Δημιουργία ηλεκτρονικής βάσης ακινήτων - Αύξηση της προσβασιμότητας των ΑΜΕΑ | <p>Υποδομές - Εξοπλισμός</p> <ul style="list-style-type: none"> - Μειωμένη χρηματοδότηση και επιχορηγήσεις για την αγορά νέου πάγιου εξοπλισμού - Περιορισμοί εκμετάλλευσης της ακίνητης περιουσίας λόγω παλαιότητας και κόστους αποκατάστασης |
| ΠΛΕΟΝΕΚΤΗΜΑΤΑ | ΜΕΙΟΝΕΚΤΗΜΑΤΑ |

| ΑΞΟΝΑΣ 4 – ΔΙΟΙΚΗΤΙΚΗ ΙΚΑΝΟΤΗΤΑ – ΕΣΩΤΕΡΙΚΗ ΑΝΑΤΠΥΞΗ ΤΟΥ ΔΗΜΟΥ | |
|--|---|
| <p>Χρηματοοικονομικό Περιβάλλον</p> <ul style="list-style-type: none"> - Διαχειρίσιμο ποσό υποχρεώσεων - Αύξηση τακτικών και έκτακτων εσόδων | <p>Χρηματοοικονομικό Περιβάλλον</p> <ul style="list-style-type: none"> - Ανεπαρκείς Ίδιοι Πόροι - Αναξιοποίητη δημοτική περιουσία και πόροι - Υψηλά λειτουργικά κόστη - Καθυστέρηση είσπραξης βεβαιωμένων οφειλών |
| ΕΥΚΑΙΡΙΕΣ | ΑΠΕΙΛΕΣ |
| <p>Χρηματοοικονομικό Περιβάλλον</p> <ul style="list-style-type: none"> - Αποδοτικότερη αξιοποίηση δημοτικής περιουσίας - Αξιοποίηση χρηματοδοτικών ευκαιριών και εργαλείων νέας περιόδου | <p>Χρηματοοικονομικό Περιβάλλον</p> <ul style="list-style-type: none"> - Οι μειωμένες χρηματοδοτήσεις προς τους ΟΤΑ - Αδυναμία πολιτών στην τακτοποίηση των οικονομικών υποχρεώσεων προς το Δήμο |

A.4 ΣΤΡΑΤΗΓΙΚΟΣ ΣΧΕΔΙΑΣΜΟΣ ΜΕ ΒΑΣΗ ΤΑ ΥΠΕΡΚΕΙΜΕΝΑ ΕΠΙΠΕΔΑ ΣΧΕΔΙΑΣΜΟΥ

Στο πλαίσιο του παρόντος Κεφαλαίου καταγράφονται οι κύριες στρατηγικές κατευθύνσεις του υπερκείμενου σχεδιασμού που διέπει την περιοχή του Δήμου Παρανεστίου.

Η στρατηγική και οι στόχοι του Επιχειρησιακού Σχεδίου θα πρέπει να εναρμονίζονται από τις στρατηγικές που προτείνονται και εφαρμόζονται σε ευρωπαϊκό, εθνικό και περιφερειακό επίπεδο. Για το λόγο αυτό συγκεντρώθηκαν και εξετάστηκαν θεσμοθετημένα και αναπτυξιακά κείμενα πολιτικής, από όλα τα επίπεδα σχεδιασμού.

Συγκεκριμένα, αξιολογούνται:

- **Ευρωπαϊκές Στρατηγικές**
- **Εθνικές Στρατηγικές**
- **Περιφερειακές Στρατηγικές**

Με τη χρήση των Καρτελών Επισκόπησης που ακολουθούν, σχηματίζεται μια σύνοψη των υφιστάμενων κειμένων πολιτικής με σκοπό αφενός να εξασφαλιστεί η συνέχεια του σχεδιασμού και αφετέρου να γίνει μια αρχική καταγραφή των χρηματοδοτικών εργαλείων που θα μπορούσαν να αξιοποιηθούν στο πλαίσιο του Επιχειρησιακού σχεδιασμού του δήμου.

Πιο ειδικά, ενδεικτικά τα κείμενα υπερκείμενου σχεδιασμού που παρατίθενται είναι τα εξής:

1. Γενικό Πλαίσιο Χωροταξικού Σχεδιασμού και Αειφόρου Ανάπτυξης (ΓΠΧΣΑΑ)
2. Περιφερειακό Πλαίσιο Χωροταξικού Σχεδιασμού & Αειφόρου Ανάπτυξης Ανατολικής Μακεδονίας & Θράκης (ΠΠΧΣΑΑ ΑΜΘ)
3. Περιφερειακό Επιχειρησιακό Πρόγραμμα «Ανατολική Μακεδονία και Θράκη» 2021 – 2027
4. Ειδικό Αναπτυξιακό Πρόγραμμα ΟΤΑ α' και β' βαθμού, συνδέσμων Δήμων και Νομικών Προσώπων: ΟΤΑ Πρόγραμμα Ανάπτυξης και Αλληλεγγύης για την Τοπική Αυτοδιοίκηση «Αντώνης Τρίτσης»
5. Ολοκληρωμένη Χωρική Επένδυση (ΟΧΕ) της ζώνης Ορεινού Όγκου Ροδόπης και Νέστου
6. Τοπικό Πρόγραμμα CLLD LEADER N. Δράμας

Οι Καρτέλες Επισκόπησης που ακολουθούν περιλαμβάνουν στοιχεία για:

- την ταυτότητα του σχεδίου
- το περιεχόμενο του σχεδίου
- τις δυνατότητες αξιοποίησής τους στο πλαίσιο του Επιχειρησιακού Σχεδίου

A.4.1. Γενικό Πλαίσιο Χωροταξικού Σχεδιασμού και Αειφόρου Ανάπτυξης

| ΚΑΡΤΕΛΑ ΕΠΙΣΚΟΠΗΣΗΣ | | |
|---|--|---|
| A. ΤΑΥΤΟΤΗΤΑ ΣΧΕΔΙΟΥ | | |
| 1 | Τίτλος | Γενικό Πλαίσιο Χωροταξικού Σχεδιασμού και Αειφόρου Ανάπτυξης (2008) |
| 2 | Κατηγορία | Θεσμικός Σχεδιασμός |
| 3 | Περίοδος αναφοράς | Έκδοση: 2008, σχεδιασμός για 15 έτη |
| 4 | Πεδίο εφαρμογής | Εθνικό Επίπεδο |
| B. ΠΕΡΙΕΧΟΜΕΝΟ ΣΧΕΔΙΟΥ | | |
| 1 | Περιγραφή Αντικειμένου | Το Γενικό Πλαίσιο Χωροταξικού Σχεδιασμού και Αειφόρου Ανάπτυξης (ΓΠΧΣΑΑ) εγκρίθηκε από την Επιτροπή Συντονισμού της Κυβερνητικής Πολιτικής στον τομέα του Χωροταξικού Σχεδιασμού και της Αειφόρου Ανάπτυξης με την υπ' αρ. 6876/4871/12.06.2008 απόφαση (ΦΕΚ 128 Α'/03.07.2008). Σε αυτό καταγράφονται και αξιολογούνται όλοι οι παράγοντες που επηρεάζουν την μακροπρόθεσμη χωρική ανάπτυξη και διάρθρωση του εθνικού χώρου, αποτιμώνται οι χωρικές επιπτώσεις των διεθνών, ευρωπαϊκών και εθνικών πολιτικών και, προσδιορίζονται με προοπτική δεκαπέντε (15) ετών οι βασικές προτεραιότητες και οι στρατηγικές κατευθύνσεις για την ολοκληρωμένη χωρική ανάπτυξη και την αειφόρο οργάνωση του εθνικού χώρου.. |
| 2 | Προτεινόμενες δράσεις/ παρεμβάσεις/ στόχοι | Στους στόχους του Γενικού Πλαισίου συγκαταλέγονται: α. Η ενίσχυση του ρόλου της χώρας, σε διεθνές, ευρωπαϊκό, μεσογειακό και βαλκανικό επίπεδο β. Η ενίσχυση της περιφερειακής ανάπτυξης και της χωρικής συνοχής. γ. Η διαφύλαξη – προστασία του περιβάλλοντος και, κατά περίπτωση, η αποκατάσταση και / ή ανάδειξη των ευαίσθητων στοιχείων της φύσης, της πολιτιστικής κληρονομιάς και του τοπίου δ. Εν όψει των οξύτατων προβλημάτων που προκαλεί η αλλαγή κλίματος με ταχύτατους ρυθμούς, τίθενται στόχοι για την εξοικονόμηση ενέργειας, την προώθηση εναλλακτικών πηγών ενέργειας φιλικότερων προς το περιβάλλον και την προσαρμογή της χώρας στις νέες συνθήκες που διαγράφουν οι κλιματικές αλλαγές και αντιμετώπιση των επιπτώσεων που αυτές συνεπάγονται ε. Η παροχή ενός συνεκτικού πλαισίου κατευθύνσεων για τα υποκείμενα επίπεδα σχεδιασμού. |
| Γ. ΑΞΙΟΠΟΙΗΣΗ ΣΤΟ ΠΛΑΙΣΙΟ ΤΟΥ ΕΠΙΧΕΙΡΗΣΙΑΚΟΥ ΣΧΕΔΙΟΥ | | |
| 1 | - | |

A.4.2. Περιφερειακό Πλαίσιο Χωροταξικού Σχεδιασμού & Αειφόρου Ανάπτυξης Ανατολικής Μακεδονίας & Θράκης

| ΚΑΡΤΕΛΑ ΕΠΙΣΚΟΠΗΣΗΣ | | |
|-------------------------------|--|--|
| A. ΤΑΥΤΟΤΗΤΑ ΣΧΕΔΙΟΥ | | |
| 1 | Τίτλος | Έγκριση αναθεώρησης του Περιφερειακού Χωροταξικού Πλαισίου της Περιφέρειας Ανατολικής Μακεδονίας - Θράκης και Περιβαλλοντική Έγκριση αυτού. |
| 2 | Κατηγορία | Θεσμικός Σχεδιασμός |
| 3 | Περίοδος Αναφοράς | Έκδοση: 2018, έτος στόχος το 2031 |
| 4 | Πεδίο εφαρμογής | Περιφέρεια Ανατολικής Μακεδονίας και Θράκης |
| B. ΠΕΡΙΕΧΟΜΕΝΟ ΣΧΕΔΙΟΥ | | |
| 1 | Περιγραφή Αντικειμένου | Το Περιφερειακό Χωροταξικό Πλαίσιο (ΠΧΠ) της Περιφέρειας Ανατολικής Μακεδονίας - Θράκης αναθεωρεί και αντικαθιστά το προγενέστερο Περιφερειακό Πλαίσιο Χωροταξικού Σχεδιασμού και Αειφόρου Ανάπτυξης της ίδιας περιφέρειας. Με την απόφαση αυτή εγκρίνεται και περιβαλλοντικά το ΠΧΠ. Η Αναθεώρηση του Περιφερειακού Πλαισίου Χωροταξικού Σχεδιασμού και Αειφόρου Ανάπτυξης Ανατολικής Μακεδονίας και Θράκης εγκρίθηκε με την υπ' αρ. ΥΠΕΝ/ΔΧΩΡΣ/68605/1092 απόφαση (ΦΕΚ Α.Α.Π. 248/ 25.10.2018). Σε αυτό καταγράφονται και αξιολογούνται οι παράγοντες που επηρεάζουν την μακροπρόθεσμη χωρική ανάπτυξη της Περιφέρειας Ανατολικής Μακεδονίας-Θράκης και τίθενται οι στόχοι για την επόμενη περίοδο |
| 2 | Προτεινόμενες δράσεις / παρεμβάσεις / στόχοι | <ul style="list-style-type: none"> • Ενίσχυση της θέσης και του ρόλου της Περιφέρειας στον διεθνή, κοινοτικό και εθνικό χώρο στα πλαίσια πολιτικών εδαφικής συνοχής για την ολοκληρωμένη, ισόρροπη και διαρκή ανάπτυξη, με ελεγχόμενη ανταγωνιστικότητα των χωρικών συστημάτων και του διαπεριφερειακού χώρου. • Ανάσχεση της ύφεσης, ενίσχυση της κοινωνικής συνοχής και διασφάλιση διατηρήσιμης οικονομικής ευημερίας στην Περιφέρεια • Ενίσχυση της εδαφικής συνοχής σε ενδοπεριφερειακό επίπεδο, μέσω της συγκρότησης βιώσιμων αναπτυξιακών ενοτήτων και της ισόρροπης και αλληλοσυμπληρούμενης κατανομής των παραγωγικών δραστηριοτήτων στον χώρο • Συνετή και αποτελεσματική διαχείριση των πόρων, συμπεριλαμβανομένου του εδαφικού πόρου, προωθώντας την ενίσχυση των μεταξύ τους συνεργείων, την ανακύκλωση και την επανάχρηση τόσο στην παραγωγική διαδικασία όσο και στην οικιστική ανάπτυξη. • Αντιμετώπιση των προκλήσεων της κλιματικής αλλαγής και τον περιορισμό των περιβαλλοντικών επιπτώσεων των τομέων ενέργειας και μεταφορών |

| | |
|---|--|
| | <p>δίδοντας προτεραιότητα στην ανάπτυξη των ΑΠΕ και στον επανασχεδιασμό του συστήματος μεταφορών στο πλαίσιο του περιφερειακού σχεδιασμού.</p> <ul style="list-style-type: none">• Προστασία, συνδυασμένη ανάδειξη και αξιοποίηση του πλούσιου φυσικού και πολιτιστικού περιβάλλοντος, που αναγνωρίζεται ως σημαντικός αναπτυξιακός πόρος και συγκριτικό πλεονέκτημα της Περιφέρειας.• Αναγνώριση του τοπίου ως σημαντικού παράγοντα ευημερίας και ποιότητας ζωής και προωθεί την προστασία και ανάδειξή του ως ισότιμη συνιστώσα των πολιτικών χωρικού σχεδιασμού και αναπτυξιακού προγραμματισμού• Αειφορική διαχείριση του χώρου και παροχή κατευθύνσεων για την οργάνωση του χώρου, την ανάπτυξη των παραγωγικών δραστηριοτήτων και την προστασία του φυσικού και πολιτιστικού περιβάλλοντος και του τοπίου προς τον υποκείμενο σχεδιασμό, θέτοντας ιεραρχημένες προτεραιότητες και αξιοποιώντας τα διαθέσιμα εργαλεία του χωρικού και περιβαλλοντικού σχεδιασμού. |
| Γ. ΑΞΙΟΠΟΙΗΣΗ ΣΤΟ ΠΛΑΙΣΙΟ ΤΟΥ ΕΠΙΧΕΙΡΗΣΙΑΚΟΥ ΣΧΕΔΙΟΥ | |
| - | |

A.4.3.Επιχειρησιακό Πρόγραμμα «Ανατολική Μακεδονία και Θράκη» 2021 – 2027

| ΚΑΡΤΕΛΑ ΕΠΙΣΚΟΠΗΣΗΣ | | |
|---|--|--|
| A. ΤΑΥΤΟΤΗΤΑ ΜΕΛΕΤΗΣ | | |
| 1 | Τίτλος | Περιφερειακό Επιχειρησιακό Πρόγραμμα «Ανατολική Μακεδονία και Θράκη» 2021 - 2027 |
| 2 | Κατηγορία | Περιφερειακό Επιχειρησιακό Πρόγραμμα (ΠΕΠ) |
| 3 | Περίοδος αναφοράς | 2021-2027 |
| 4 | Πεδίο εφαρμογής | Περιφέρεια Ανατολικής Μακεδονίας και Θράκης |
| B. ΠΕΡΙΕΧΟΜΕΝΟ ΣΧΕΔΙΟΥ | | |
| 1 | Περιγραφή Αντικειμένου | <p>Οι αναπτυξιακές ανάγκες και οι προκλήσεις που καλείται να αντιμετωπίσει η Περιφέρεια ΑΜΘ, διαμορφώνουν το όραμα για τη νέα ΠΠ, το οποίο είναι να καταστεί η Π-ΑΜΘ: Πύλη Ανάπτυξης, Πόλος Αξίας & Πρότυπο Κοινωνικής Παρέμβασης. Ειδικότερα:</p> <ul style="list-style-type: none"> - Πύλη Ανάπτυξης: μέσω της αξιοποίησης της γεωγραφικής θέσης & των συγκριτικών πλεονεκτημάτων σε φυσικούς & πολιτιστικούς πόρους. - Πόλος Αξίας: μέσω της ενίσχυσης & διεύρυνσης της παραγωγικής βάσης επενδύοντας στην Ε&Κ, κατά προτεραιότητα σε τομείς που υποδεικνύει η RIS3.. - Πρότυπο Κοινωνικής Παρέμβασης: μέσω πρωτοβουλιών ενίσχυσης της απασχόλησης σε τομείς, περιοχές & πληθυσμό, που παρουσιάζουν ιδιαίτερη υστέρηση ή χαρακτηριστικά. |
| 2 | Προτεινόμενες δράσεις/ παρεμβάσεις/ στόχοι | <p>Για την κάλυψη των αναπτυξιακών αναγκών & την αξιοποίηση των συγκριτικών πλεονεκτημάτων της Π-ΑΜΘ, σχεδιάστηκε το ΠέΠ ΑΜΘ 2021-2027 στη βάση 6 προτεραιοτήτων (πέραν της Τεχνικής Βοήθειας(TB)):</p> <ol style="list-style-type: none"> 1. Προώθηση Επιχειρηματικότητας & Καινοτομίας 2. Βιώσιμη διαχείριση πόρων & υποδομών 3. Βελτίωση της συνδεσιμότητας της Π-ΑΜΘ 4Α. Ενίσχυση της Κοινωνικής Συνοχής (ΕΤΠΑ) 4Β. Κοινωνική Ενσωμάτωση και αντιμετώπιση της φτώχειας (ΕΚΤ+) 5. Ολοκληρωμένη Χωρική Ανάπτυξη στην Περιφέρεια ΑΜΘ |
| Γ. ΑΞΙΟΠΟΙΗΣΗ ΣΤΟ ΠΛΑΙΣΙΟ ΤΟΥ ΕΠΙΧΕΙΡΗΣΙΑΚΟΥ ΣΧΕΔΙΟΥ | | |
| 1 | | |

Α.4.4. Ειδικό Αναπτυξιακό Πρόγραμμα ΟΤΑ α΄ και β΄ βαθμού, συνδέσμων Δήμων και Νομικών Προσώπων: ΟΤΑ Πρόγραμμα Ανάπτυξης και Αλληλεγγύης για την Τοπική Αυτοδιοίκηση «Αντώνης Τρίτσης»

| ΚΑΡΤΕΛΑ ΕΠΙΣΚΟΠΗΣΗΣ | | |
|-------------------------------|--|--|
| Α. ΤΑΥΤΟΤΗΤΑ ΜΕΛΕΤΗΣ | | |
| 1 | Τίτλος | Ειδικό Αναπτυξιακό Πρόγραμμα ΟΤΑ α΄ και β΄ βαθμού, συνδέσμων Δήμων και Νομικών Προσώπων: ΟΤΑ Πρόγραμμα Ανάπτυξης και Αλληλεγγύης για την Τοπική Αυτοδιοίκηση «Αντώνης Τρίτσης» |
| 2 | Κατηγορία | Υπουργική Απόφαση Αριθμ. 22766/09.04.2020 (ΦΕΚ 1386/Β/14.04.2020) |
| 3 | Περίοδος αναφοράς | Θεσμική ισχύ από 09.04.2020 |
| 4 | Πεδίο εφαρμογής | ΟΤΑ Α΄ και Β΄ βαθμού |
| Β. ΠΕΡΙΕΧΟΜΕΝΟ ΣΧΕΔΙΟΥ | | |
| 1 | Περιγραφή Αντικειμένου | Το πρόγραμμα αφορά την κατασκευή έργων ιδίως στους τομείς των υποδομών, της ψηφιακής σύγκλισης, της βιώσιμης ανάπτυξης, προστασίας του περιβάλλοντος, καθώς και την προμήθεια αγαθών και υπηρεσιών πολιτικής προστασίας και προστασίας της δημόσιας υγείας και ειδικότερα την άρση των οικονομικών επιπτώσεων από τη διασπορά του κορωνοϊού, καθώς και για την εκτέλεση δράσεων και πρωτοβουλιών κοινωνικής συνοχής και αλληλεγγύης |
| 2 | Προτεινόμενες δράσεις/ παρεμβάσεις/ στόχοι | <ul style="list-style-type: none"> - Η προστασία της ζωής και της δημόσιας υγείας και ασφάλειας. Περιλαμβάνει κάθε δράση – παρέμβαση για την αντιμετώπιση της πανδημίας του κορωνοϊού. Επίσης, έργα και σημαντικές παρεμβάσεις πολιτικής προστασίας με ιδιαίτερη έμφαση στην αντιπλημμυρική προστασία σε όλη τη χώρα. - Η ποιότητα ζωής και η εύρυθμη λειτουργία των πόλεων, της υπαίθρου, των οικισμών (κατασκευή βασικών έργων υποδομής σε κρίσιμους τομείς όπως η ύδρευση και η αποχέτευση, και ενίσχυση της διοικητικής ικανότητας των ΟΤΑ, προς άμεσο όφελος των πολιτών). Μέριμνα για τη σίτιση και φροντίδα των αδέσποτων ζώων. - Περιβάλλον (βιώσιμη ανάπτυξη με έντονο περιβαλλοντικό αποτύπωμα, ενίσχυση προγραμμάτων ανακύκλωσης στην πηγή, δράσεις εξοικονόμησης ενέργειας, διαχείριση υδάτων, υγρών και στερεών αποβλήτων κ.α.) - Ψηφιακή σύγκλιση [τεχνολογίες πληροφορικής και επικοινωνιών (ΤΠΕ), εφαρμογές διαδικτύου των πραγμάτων (Internet of Things), έξυπνες ψηφιακές τεχνολογίες, με εφαρμογή στην τοπική διοικητική πρακτική και την καθημερινότητα των πολιτών και στόχο τον μετασχηματισμό των πόλεων σε «έξυπνες πόλεις»], - Παιδεία, πολιτισμός, τουρισμός και αθλητισμός (ανέγερση σχολείων, |

ΕΠΙΧΕΙΡΗΣΙΑΚΟ ΣΧΕΔΙΟ ΔΗΜΟΥ ΠΑΡΑΝΕΣΤΙΟΥ 2024-2029
Φάση Α': Στρατηγικός Σχεδιασμός

| | | |
|---|--|---|
| | | αξιοποίηση δημοτικής περιουσίας, εναλλακτικός τουρισμός) - Κοινωνική συνοχή και αλληλεγγύη με δράσεις κοινωνικής προστασίας και ειδικών προγραμμάτων για ευπαθείς κοινωνικές ομάδες - Δράσεις τεχνικής βοήθειας των δικαιούχων για την εφαρμογή του Προγράμματος. |
| Γ. ΑΞΙΟΠΟΙΗΣΗ ΣΤΟ ΠΛΑΙΣΙΟ ΤΟΥ ΕΠΙΧΕΙΡΗΣΙΑΚΟΥ ΣΧΕΔΙΟΥ | | |
| 1 | | |

A.4.5. Ολοκληρωμένη Χωρική Επένδυση (ΟΧΕ) της ζώνης Ορεινού Όγκου Ροδόπης και Νέστου

| ΚΑΡΤΕΛΑ ΕΠΙΣΚΟΠΗΣΗΣ | | |
|---|--|--|
| A. ΤΑΥΤΟΤΗΤΑ ΣΧΕΔΙΟΥ | | |
| 1 | Τίτλος | Ολοκληρωμένη Χωρική Επένδυση (ΟΧΕ) της ζώνης Ορεινού Όγκου Ροδόπης και Νέστου |
| 2 | Κατηγορία | Αναπτυξιακός Σχεδιασμός |
| 3 | Περίοδος αναφοράς | Υπό διαμόρφωση - εξέλιξη |
| 4 | Πεδίο εφαρμογής | Η «Ολοκληρωμένη Χωρική Επένδυση» (ΟΧΕ) αποτελεί χρηματοδοτικό και προγραμματικό εργαλείο υλοποίησης συνεκτικών αναπτυξιακών σχεδίων με συγκεκριμένες δεσμεύσεις και «ενεργοποίηση» συγκεκριμένων Επενδυτικών Προτεραιοτήτων» των Επιχειρησιακών Προγραμμάτων του ΕΣΠΑ 2014-2020, από τα οποία μια ΟΧΕ πρόκειται να αντλήσει χρηματοδοτικούς πόρους |
| B. ΠΕΡΙΕΧΟΜΕΝΟ ΣΧΕΔΙΟΥ | | |
| 1 | Περιγραφή Αντικειμένου | Η περιοχή παρέμβασης αφορά στη ζώνη ορεινού όγκου Ροδόπης και Νέστου, έκτασης 6.036 τ.χλμ. και σε πληθυσμό περίπου 100.000 κατοίκων. |
| 2 | Προτεινόμενες δράσεις/ παρεμβάσεις/ στόχοι | <p>Οι Άξονες Προτεραιότητάς της εξειδικεύονται σε οκτώ (8) ειδικούς στόχους:</p> <ul style="list-style-type: none"> - Βελτίωση της ανταγωνιστικότητας και της εξωστρέφειας των τοπικών επιχειρήσεων με στήριξη της δικτύωσης των επιχειρήσεων και την αξιοποίηση καινοτόμων ιδεών. - Βελτίωση των δυνατοτήτων απασχόλησης με προώθηση των ίσων ευκαιριών και ενίσχυση των δεξιοτήτων στους τομείς προτεραιότητας της στρατηγικής έξυπνης εξειδίκευσης - Αξιοποίηση των ΤΠΕ με έμφαση στους τομείς προτεραιότητας της στρατηγικής έξυπνης εξειδίκευσης - Προστασία, δικτύωση και προβολή του φυσικού αποθέματος της περιοχής παρέμβασης - Υποστήριξη και εμπλουτισμός φυσικών και πολιτιστικών διαδρομών και άλλων υποδομών για την ενίσχυση του τουριστικού προϊόντος. - Δημιουργία νέων και αναβάθμιση υπαρχουσών υποδομών διασύνδεσης, κοινής ωφέλειας και βελτίωση του οικιστικού περιβάλλοντος. - Προώθηση της Κοινωνικοοικονομικής ένταξης και της κοινωνικής επιχειρηματικότητας. - Ενίσχυση και βελτίωση της Ποιότητας των παρεχόμενων υπηρεσιών και των υποδομών |
| Γ. ΑΞΙΟΠΟΙΗΣΗ ΣΤΟ ΠΛΑΙΣΙΟ ΤΟΥ ΕΠΙΧΕΙΡΗΣΙΑΚΟΥ ΣΧΕΔΙΟΥ | | |

Στο πλαίσιο της διαβούλευσης της ως άνω ΟΧΕ, ο Δήμος πρότεινε να περιληφθούν τα κάτωθι έργα:

- Αξιοποίηση δασικού χωριού Φρακτού
- Αξιοποίηση Ιαματικών Πηγών Θερμιών – Ύδρευση περιοχής Ιαματικών Πηγών Θερμιών – Εκσυγχρονισμός υφιστάμενου υδροθεραπευτηρίου – Παροχή ηλεκτρικού ρεύματος – Περιβαλλοντική αποκατάσταση περιοχής
- Ανάδειξη και προβολή παλαιοντολογικών ευρημάτων περιοχής Πλατανιά
- Ανάδειξη αρχαιολογικών χώρων Ακροπόλεων Δήμου Παρανεστίου
- Εκσυγχρονισμός εκθετηρίου Αγροτικής και Πολιτιστικής Κληρονομιάς Πτελέας
- Εκθετήριο παλαιοντολογικών και αρχαιολογικών ευρημάτων Πλατανιάς στο πρώην δημοτικό σχολείο Πλατανιάς
- Αποκατάσταση παλιών πετρόχτιστων γεφυριών
- Κατασκευή γεφυριών Αγίας Βαρβάρας και Αρκουδορέματος στην Βουνοπλαγιά
- Εκσυγχρονισμός Μουσείου Φυσικής Ιστορίας Ροδόπης. Εγκατάσταση εφαρμογών Τεχνολογιών πληροφορικής και επικοινωνιών
- Σήμανση οδών. Σήμανση τουριστικών και περιβαλλοντικών αξιοθέατων. Σήμανση και πιστοποίηση μονοπατιών όλης της περιοχής
- Ανάδειξη και αξιοποίηση παλαιού Υδραγωγείου Νικηφόρου
- Δημιουργία Κέντρου Πληροφόρησης Ορεινής Ροδόπης
- Βιολογικός καθαρισμός Παρανεστίου – Κάτω Θόλου
- 1 • Βιολογικός καθαρισμός Τ.Κ. Αδριανής
- Αντικατάσταση αποχετευτικών δικτύων
- Αντικατάσταση και επέκταση δικτύων οικισμών
- Καλλιέργεια – υδρομάστευση πηγών και κατασκευή εξωτερικού δικτύου ύδρευσης Διποτάμων
- Αντικατάσταση – επέκταση δικτύου ύδρευσης Υψηλής Ράχης
- Εξωτερικό δίκτυο ύδρευσης Τ.Κ. Αδριανής
- Αντικατάσταση δικτύου ύδρευσης Τ.Κ. Αδριανής
- Βελτίωση επαρχιακής οδού Παρανεστίου – Σιδηρόνερου
- 1. Τμήμα Παρανέστι – Θερμιά
- 2. Τμήμα Θερμιά – Ελατιά
- Βελτίωση οδού Πλατανιάς – Δρυμοτόπου
- Βελτίωση οδού Παρανεστίου – Πρασινάδας
- Βελτίωση οδού Καρποφόρου – Μικροχωρίου – Μελισσοχωρίου
- Συντήρηση γεφυρών Άνω Θόλου και Διποτάμων
- Βελτίωση οδού προς Φρακτό
- Βελτίωση οδού προς ορεινό όγκο Υψηλής Ράχης
- Επισκευή πρώην σχολικού κτιρίου Υψηλής Ράχης και αποκατάστασης περιβάλλοντος χώρου
- Εγκατάσταση τηλεφώνων ανάγκης στον ορεινό όγκο
- Δημιουργία υποδομών φιλοξενίας Ειδικών Ομάδων στο πλαίσιο της περιβαλλοντικής εκπαίδευσης στον οικισμό ΔΕΗ Μεσοχωρίου

ΕΠΙΧΕΙΡΗΣΙΑΚΟ ΣΧΕΔΙΟ ΔΗΜΟΥ ΠΑΡΑΝΕΣΤΙΟΥ 2024-2029
Φάση Α': Στρατηγικός Σχεδιασμός

- Κατασκευή προσβάσεων ΑΜΕΑ σε δημοτικά κτίρια
- Αποπεράτωση αθλητικών εγκαταστάσεων Κάτω Θόλου
- Κατασκευή γηπέδου 5χ5 στην Τ.Κ. Αδριανής
- Δημιουργία κατασκηνωτικού κέντρου για ειδικές πληθυσμιακές ομάδες στο συγκρότημα κατοικιών του οικισμού Μεσοχωρίου
- Δημιουργία ΚΗΦΗ
- Βελτίωση ΕΟ από Παράκαμψη Νικηφόρου έως Παρανεστί
- Κατασκευή νέας γέφυρας επί του ποταμού Νέστου

A.4.6. Τοπικό Πρόγραμμα CLLD LEADER

| ΚΑΡΤΕΛΑ ΕΠΙΣΚΟΠΗΣΗΣ | | |
|---|--|---|
| A. ΤΑΥΤΟΤΗΤΑ ΜΕΛΕΤΗΣ | | |
| 1 | Τίτλος | Τοπικό Πρόγραμμα CLLD LEADER Ν. Δράμας |
| 2 | Κατηγορία | Αναπτυξιακός Σχεδιασμός |
| 3 | Περίοδος Αναφοράς | 2023-2027 |
| 4 | Πεδίο εφαρμογής | Τοπικό Επίπεδο |
| B. ΠΕΡΙΕΧΟΜΕΝΟ ΣΧΕΔΙΟΥ | | |
| 1 | Περιγραφή Αντικειμένου (Υπό διαμόρφωση) | Η Ομάδα Τοπικής Δράσης (ΟΤΔ) «ΑΝΑΠΤΥΞΙΑΚΗ ΔΡΑΜΑΣ ΑΕ – Αναπτυξιακή Ανώνυμη Εταιρεία Ο.Τ.Α.» στο πλαίσιο της προγραμματικής περιόδου 2023-2027 σχεδιάζει την υλοποίηση μιας ακόμα στρατηγικής τοπικής ανάπτυξης με πρωτοβουλία τοπικών κοινοτήτων, στο πλαίσιο της παρέμβασης Π3-77-4.1 «ΣΤΗΡΙΞΗ ΓΙΑ ΤΟΠΙΚΗ ΑΝΑΠΤΥΞΗ ΜΕΣΩ ΤΟΥ LEADER (ΤΑΠΤοΚ – ΤΟΠΙΚΗ ΑΝΑΠΤΥΞΗ ΜΕ ΠΡΩΤΟΒΟΥΛΙΑ ΤΟΠΙΚΩΝ ΚΟΙΝΟΤΗΤΩΝ)» του Στρατηγικού Σχεδίου της Κοινής Αγροτικής Πολιτικής (ΣΣ ΚΑΠ) 2023-2027. |
| 3 | Προτεινόμενες δράσεις/ παρεμβάσεις/ στόχοι | |
| Γ. ΑΞΙΟΠΟΙΗΣΗ ΣΤΟ ΠΛΑΙΣΙΟ ΤΟΥ ΕΠΙΧΕΙΡΗΣΙΑΚΟΥ ΣΧΕΔΙΟΥ | | |

A.5 ΚΑΘΟΡΙΣΜΟΣ ΣΤΡΑΤΗΓΙΚΗΣ ΚΑΙ ΑΝΑΠΤΥΞΙΑΚΩΝ ΠΡΟΤΕΡΑΙΟΤΗΤΩΝ ΔΗΜΟΥ ΠΑΡΑΝΕΣΤΙΟΥ

Στην παρούσα ενότητα καθορίζονται οι προτεραιότητες της Στρατηγικής του Δήμου Παρανεστίου για το διάστημα 2024-2028, διασυνδέοντας το όραμα με τους επιμέρους άξονες και τα μέτρα του Στρατηγικού Σχεδίου του.

Ο καθορισμός της **Στρατηγικής** και των **αναπτυξιακών προτεραιοτήτων** του Δήμου Παρανεστίου αποτελεί μια πολυδιάστατη διαδικασία που επιτάσσει την αξιολόγηση της υφιστάμενης κατάστασης και τον καθορισμό των μελλοντικών στόχων του, λαμβάνοντας υπόψη μια σειρά από βασικούς δείκτες που διέπουν την περιοχή μελέτης και περιλαμβάνουν τους δημότες και τους επισκέπτες της, την παραγωγική της βάση, τους φυσικούς, περιβαλλοντικούς και πολιτιστικούς πόρους και τις αναπτυξιακές προοπτικές στο σύνολό της. Τα μέσα για την επίτευξη των στόχων που τίθενται από τη Στρατηγική περιλαμβάνουν μια σειρά από επιμέρους στόχους και μέτρα, με ειδική στόχευση για τις ανάγκες της περιοχής.

Η ανάπτυξη της Στρατηγικής του Δήμου Παρανεστίου για την περίοδο 2024 – 2028 βασίζεται σε υφιστάμενες πρακτικές σχεδιασμού και ενσωματώνει αρχές όπως ο ενιαίος σχεδιασμός, η συμμετοχική διαδικασία και η αξιολόγηση. Η βάση για την ανάπτυξη της στηρίζεται στον προσδιορισμό: α) της υφιστάμενης κατάστασης, β) των βασικών προβλημάτων και αναπτυξιακών αναγκών, και γ) των δυνατοτήτων και των προοπτικών ανάπτυξης της περιοχής. Ο καθορισμός των επιμέρους αξόνων, των μέτρων παρέμβασης, των στόχων και των δράσεων θα πρέπει να είναι στοχευμένος προκειμένου να επιτευχθεί και η μέγιστη δυνατή αποδοτικότητα.

Ακολουθώντας τις αρχές της βιωσιμότητας, ο Δήμος θέτει στον πυρήνα της αναπτυξιακής του Στρατηγικής την «εσωτερική» του ενδυνάμωση αλλά και την ενίσχυση της εξωστρέφειάς του. Ταυτόχρονα, εξίσου μεγάλη σημασία αποδίδεται στη βελτίωση της παραγωγικής του δυναμικής, στην αποτελεσματική αξιοποίηση των ενδογενών του πόρων (φυσικών, πολιτιστικών, κλπ.). Προς αυτή την κατεύθυνση παρουσιάζεται μια ολοκληρωμένη και συνεκτική στρατηγική με συνολικά τέσσερις τομείς παρέμβασης

A.5.1 ΟΡΑΜΑ ΚΑΙ ΑΠΟΣΤΟΛΗ

Η **Αποστολή του Δήμου**, ως ΟΤΑ Α΄ βαθμού, καθορίζεται από το σχετικό νομοθετικό πλαίσιο, και ειδικότερα:

- το άρθρο 102 του Συντάγματος θεμελιώνει το δικαίωμα αλλά και την υποχρέωση της τοπικής αυτοδιοίκησης να διοικεί τις τοπικές υποθέσεις της και να τις κατανέμει στους επί μέρους βαθμούς της, καθώς επίσης προβλέπει τη διοικητική και οικονομική της αυτοτέλεια.
- το άρθρο 75 του Ν. 3463/2006, προσδιορίζει την αποστολή του ως τη διεύθυνση και ρύθμιση όλων των τοπικών υποθέσεων, σύμφωνα με τις αρχές της επικουρικότητας και της εγγύτητας, με στόχο την προστασία του περιβάλλοντος, την ανάπτυξη και τη συνεχή βελτίωση των συμφερόντων και της ποιότητας ζωής της τοπικής κοινωνίας.
- έμμεσα μέσω του άρθρου 58 του Ν. 3852/2010 συνάγεται η ευθύνη για προάσπιση των τοπικών συμφερόντων, διασφάλιση της ενότητας της τοπικής κοινωνίας με γνώμονα τις αρχές της διαφάνειας και της αποτελεσματικότητας
- ενώ το άρθρο 96 του Ν. 3852/2010 προβλέπει τη συμμετοχή σε προγράμματα και τη συγχρηματοδότηση της κατάρτισης και εκτέλεσης προγραμμάτων και μέτρων, οι δράσεις των οποίων (ανεξαρτήτως αν συνάπτονται με αρμοδιότητες των δήμων) συμβάλλουν στην οικονομική ανάπτυξη, την κοινωνική πρόνοια και συνοχή, την περιβαλλοντική προστασία και την εν γένει βελτίωση της ποιότητας ζωής της τοπικής κοινωνίας.

Ο Δήμος Παρνεστίου καλείται να προσδιορίσει το όραμά του και τις γενικές αρχές της αναπτυξιακής του Στρατηγικής, διατυπώνοντας την μελλοντική επιθυμητή κατάσταση του Δήμου, τόσο ως χωρικής μονάδας, όσο και ως οργανισμού, για την επόμενη μεσο-μακροπρόθεσμη περίοδο.

Το Όραμα του Δήμου Παρνεστίου στοχεύει:

- α) στην ενίσχυση της εξωστρέφειας του Δήμου, λαμβάνοντας υπόψη τις τουριστικές του δυνατότητες ως συνάρτησης της θέσης του σε μια περιβαλλοντικά ευαίσθητη περιοχή με ιδιαίτερο φυσικό περιβάλλον, αξιοποιώντας αποτελεσματικά τα χρηματοδοτικά εργαλεία και τις αναπτυξιακές δυνατότητες με γνώμονα την ανθρωποκεντρική ανάπτυξη,
- β) στην αναβάθμιση της ποιότητας ζωής των κατοίκων του και στην κοινωνική ευημερία
- γ) στην ανάδειξη των τοπικών συγκριτικών πλεονεκτημάτων καθιστώντας τον πόλο έλξης για την ανάπτυξη πρωτοβουλιών, για την ενίσχυση της τοπικής απασχόλησης,

την επιχειρηματικότητα και την συμμετοχική πρωτοβουλία στα τοπικά κοινωνικά δρώμενα.

Στο πλαίσιο αυτό, το **Όραμα** του **Δήμου Παρανεστίου** για την περίοδο 2020-2023 διατυπώνεται ως εξής:

«Δήμος Παρανεστίου:

Ένας Δήμος βιώσιμος, συμμετοχικός, ελκυστικός, ικανός να ανταποκριθεί στις ανάγκες των κατοίκων του, στη νέα ψηφιακή εποχή και στις προκλήσεις του μέλλοντος.

Ένας Δήμος πρότυπο αξιοποίησης των πολιτιστικών, τουριστικών και φυσικών του πόρων

A.5.2. Καθορισμός της Στρατηγικής του Δήμου Παρανεστίου

Η Στρατηγική για την βιώσιμη ανάπτυξη του Δήμου Παρανεστίου για την περίοδο 2024-2028, περιλαμβάνει ένα σύνολο στόχων και πολιτικών, που αποσκοπούν στην εκπλήρωση της αποστολής και στην επίτευξη του οράματός του και διαμορφώνεται στη βάση κατάλληλων εσωτερικών επιλογών που θα συμβάλλουν στην επιτυχή προσέγγιση των ζητημάτων βιώσιμης τοπικής ανάπτυξης. Προκύπτει από το συγκερασμό της αξιολόγησης της υφιστάμενης κατάστασης, τη SWOT ανάλυση που προηγήθηκε καθώς και από τον εντοπισμό των κρίσιμων ζητημάτων τα οποία καλείται ο Δήμος να αντιμετωπίσει.

Ο Δήμος Παρανεστίου καλείται να σχεδιάσει τον στρατηγικό και επιχειρησιακό του πλαίσιο σε ένα περιβάλλον με οικονομικούς περιορισμούς, οριζόμενο από ασφυκτική χρηματοδοτική πολιτική και περιορισμένες αναπτυξιακές πρωτοβουλίες, καθώς και να ανταπεξέλθει στις αυξημένες αρμοδιότητες που έχουν συγκεντρωθεί μέσω των διοικητικών μεταρρυθμίσεων, με περιορισμένους ανθρώπινους πόρους. Καλείται λοιπόν από τη μια μεριά να συμβάλει στη διαμόρφωση των προϋποθέσεων αντιμετώπισης των κοινωνικών και ανθρωπιστικών θεμάτων, λόγω της οικονομικής κρίσης των τελευταίων ετών σε εθνικό επίπεδο, και την ανάκαμψη της τοπικής

οικονομίας και απασχόλησης, και από την άλλη να αναβαθμίσει το ρόλο του και την αποτελεσματικότητα των υπηρεσιών του προκειμένου να ανταποκρίνεται στις ανάγκες και τα αιτήματα των πολιτών και συνεπώς να εκπληρώσει την αποστολή του.

Λαμβάνοντας υπόψη τα παραπάνω, η Στρατηγική του Δήμου Παρανεστίου για το χρονικό διάστημα 2024-2028, επικεντρώνεται σε 4 βασικούς Πυλώνες – Θεματικούς Άξονες:

- **1. ΠΕΡΙΒΑΛΛΟΝ ΚΑΙ ΠΟΙΟΤΗΤΑ ΖΩΗΣ**
- **2. ΚΟΙΝΩΝΙΚΗ ΠΟΛΙΤΙΚΗ, ΥΓΕΙΑ, ΠΑΙΔΕΙΑ, ΠΟΛΙΤΙΣΜΟΣ, ΑΘΛΗΤΙΣΜΟΣ & ΝΕΟΛΑΙΑ**
- **3. ΤΟΠΙΚΗ ΟΙΚΟΝΟΜΙΑ ΚΑΙ ΑΠΑΣΧΟΛΗΣΗ**
- **4. ΔΙΟΙΚΗΤΙΚΗ ΙΚΑΝΟΤΗΤΑ (ΕΣΩΤΕΡΙΚΗ ΑΝΑΠΤΥΞΗ ΔΗΜΟΥ)**

| | ΣΤΡΑΤΗΓΙΚΟΙ ΣΤΟΧΟΙ | ΓΕΝΙΚΟΙ ΣΤΟΧΟΙ |
|--------------|---|---|
| Όραμα | ΑΝΑΒΑΘΜΙΣΗ ΤΟΥ ΠΕΡΙΒΑΛΛΟΝΤΟΣ - ΒΕΛΤΙΩΣΗ ΤΗΣ ΠΟΙΟΤΗΤΑΣ ΖΩΗΣ | <ul style="list-style-type: none"> ✓ Προστασία, αξιοποίηση φυσικού περιβάλλοντος ✓ Προστασία, αξιοποίηση πολιτιστικού περιβάλλοντος ✓ Αναβάθμιση οικιστικού περιβάλλοντος ✓ Βελτιστοποίηση δικτύων υποδομής (ύδρευση, αποχέτευση, τηλεπικοινωνιών) ✓ Ενίσχυση των υποδομών/εξοπλισμού διαχείρισης απορριμμάτων – Ευαισθητοποίηση κατοίκων σε θέματα ανακύκλωσης ✓ Βιώσιμη κινητικότητα ✓ Ενίσχυση της πολιτικής προστασίας |
| | ΕΝΙΣΧΥΣΗ ΤΗΣ ΚΟΙΝΩΝΙΚΗΣ ΣΥΝΟΧΗΣ, ΒΕΛΤΙΩΣΗ ΤΗΣ ΥΓΕΙΑΣ, ΑΝΑΒΑΘΜΙΣΗ ΤΗΣ ΠΑΙΔΕΙΑΣ, ΠΡΟΩΘΗΣΗ ΠΟΛΙΤΙΣΜΟΥ – ΑΘΛΗΤΙΣΜΟΥ | Ενίσχυση και βελτίωση τομέων: <ul style="list-style-type: none"> • Υγείας - Πρόνοιας • Αθλητισμού • Πολιτισμού • Εκπαίδευσης – Δια βίου μάθησης • Κοινωνικής μέριμνας – κοινωνικής ενσωμάτωσης - Εθελοντισμός |

ΕΠΙΧΕΙΡΗΣΙΑΚΟ ΣΧΕΔΙΟ ΔΗΜΟΥ ΠΑΡΑΝΕΣΤΙΟΥ 2024-2029
Φάση Α': Στρατηγικός Σχεδιασμός

| | |
|--|---|
| <p align="center">ΕΝΙΣΧΥΣΗ ΤΗΣ ΤΟΠΙΚΗΣ ΟΙΚΟΝΟΜΙΑΣ - ΣΤΗΡΙΞΗ ΤΗΣ ΑΠΑΣΧΟΛΗΣΗΣ</p> | <ul style="list-style-type: none"> ✓ Βιώσιμη τοπική ανάπτυξη ✓ Ενδυνάμωση Δήμου, ως τουριστικό προορισμό ✓ Ενίσχυση τοπικής επιχειρηματικότητας ✓ Ενίσχυση δυνατοτήτων απασχόλησης |
| <p align="center">ΑΝΑΒΑΘΜΙΣΗ ΤΗΣ ΔΙΟΙΚΗΤΙΚΗΣ ΙΚΑΝΟΤΗΤΑΣ ΤΟΥ ΔΗΜΟΥ – ΒΕΛΤΙΩΣΗ ΕΣΩΤΕΡΙΚΟΥ ΠΕΡΙΒΑΛΛΟΝΤΟΣ</p> | <ul style="list-style-type: none"> ✓ Βελτίωση λειτουργίας Δήμου, ως οργανισμού ✓ Οργάνωση – Διοίκηση - Ενίσχυση τεχνολογιών πληροφορικής και επικοινωνιών (ΤΠΕ) ✓ Ηλεκτρονική Διακυβέρνηση – Ψηφιακή Σύγκλιση ✓ Βελτίωση λειτουργικότητας δημοτικών υπηρεσιών - Ανάπτυξη ανθρώπινου Δυναμικού Δήμου και των Νομικών προσώπων του ✓ Ενίσχυση εξωστρέφειας του Δήμου - Συνεργασιών και Δικτύωσης |

A.5.3 Εξειδίκευση μέτρων και σύνδεση με στόχους

| | ΠΥΛΩΝΑΣ – ΘΕΜΑΤΙΚΟΣ ΑΞΟΝΑΣ | ΜΕΤΡΟ | ΕΙΔΙΚΟΙ ΣΤΟΧΟΙ |
|--------------|--|---|--|
| ΟΡΑΜΑ | 1. ΠΕΡΙΒΑΛΛΟΝ & ΠΟΙΟΤΗΤΑ ΖΩΗΣ | 1.1 Φυσικό Περιβάλλον | 1.1.1 Προστασία, ανάδειξη και ορθολογική διαχείριση φυσικών πόρων |
| | | | 1.1.2 Περιορισμός επιβλαβών ανθρωπογενών δραστηριοτήτων |
| | | | 1.1.3 Ευαισθητοποίηση κατοίκων σε θέματα προστασίας περιβάλλοντος |
| | | | 1.1.4. Διακριτή σήμανση και ενίσχυση δικτύου μονοπατιών πεζοπορίας |
| | | | 1.1.5. Ορθολογική χρήση υδάτων |
| | | 1.2 Οικιστικό Περιβάλλον | 1.2.1 Ολοκληρωμένος Χωροταξικός και Πολεοδομικός Σχεδιασμός – Καθορισμός χρήσεων γης |
| | | | 1.2.2 Αναβάθμιση Κοινόχρηστων χώρων |
| | | | 1.2.3. Ανάδειξη οικιστικών συνόλων και τοποσήμων |
| | | 1.3 Μεταφορικές Υποδομές & Βιώσιμη κινητικότητα | 1.3.1 Βελτίωση προσπελασιμότητας επαρχιακού οδικού δικτύου |
| | | | 1.3.2 Βελτίωση και συντήρηση αστικού οδικού δικτύου |
| | | | 1.3.3. Βελτίωση αγροτικού και δασικού οδικού δικτύου |
| | | | 1.3.4 Ενίσχυση προσπελασιμότητας και βιώσιμης κινητικότητας |

ΕΠΙΧΕΙΡΗΣΙΑΚΟ ΣΧΕΔΙΟ ΔΗΜΟΥ ΠΑΡΑΝΕΣΤΙΟΥ 2024-2029
Φάση Α': Στρατηγικός Σχεδιασμός

| | ΠΥΛΩΝΑΣ – ΘΕΜΑΤΙΚΟΣ ΑΞΟΝΑΣ | ΜΕΤΡΟ | ΕΙΔΙΚΟΙ ΣΤΟΧΟΙ |
|--|---|--------------------------------|---|
| | | | 1.3.5 Βελτιστοποίηση εξυπηρέτησης ΜΜΜ 1.3.6 Βελτίωση υποδομών εξυπηρέτησης πεζών και ΑμεΑ 1.3.7. Ενίσχυση σήμανσης στο οικιστικό δίκτυο – σε σημεία ενδιαφέροντος / Εφαρμογή σύγχρονων ψηφιακών μεθόδων 1.3.8. Ενίσχυση της ασφάλειας των οδών |
| | | 1.4 Τηλεπικοινωνίες | 1.4.1 Επέκταση και Αναβάθμιση δικτύων 1.4.2 Επέκταση ευρυζωνικής ασύρματης πρόσβασης στο διαδίκτυο |
| | | 1.5 Ύδρευση-Αρδευση-Αποχέτευση | 1.5.1 Προστασία υπόγειου υδροφόρου ορίζοντα 1.5.2 Αναβάθμιση Δικτύου Ύδρευσης 1.5.3 Αναβάθμιση Δικτύου Αποχέτευσης 1.5.4 Αναβάθμιση Αρδευτικού Δικτύου |
| | | 1.6 Στερεά Απορρίμματα | 1.6.1 Ενδυνάμωση της διαδικασίας της ανακύκλωσης 1.6.2 Ευαισθητοποίηση πολιτών σε θέματα ορθολογικής διαχείρισης απορριμμάτων και ανακύκλωσης 1.6.3 Υποδομές καθαριότητας - Ενίσχυση εξοπλισμού διαχείρισης απορριμμάτων |
| | | 1.7 Διαχείριση Ενέργειας | 1.7.1 Ενθάρρυνση και παροχή κινήτρων εγκατάστασης και χρήσης Ανανεώσιμων πηγών ενέργειας 1.7.2. Ενίσχυση δικτύου ενέργειας 1.7.3 Ενθάρρυνση εξοικονόμησης ενέργειας επιχειρηματικής, οικιακής και διοικητικής χρήσης |
| | | 1.8 Πολιτική Προστασία | 1.8.1 Διαχείριση καταστάσεων έκτακτης ανάγκης 1.8.2 Εκπαίδευση πολιτών σε θέματα πολιτικής προστασίας |
| | 2. ΚΟΙΝΩΝΙΚΗ ΠΟΛΙΤΙΚΗ, ΥΓΕΙΑ, ΠΑΙΔΕΙΑ, ΠΟΛΙΤΙΣΜΟΣ & ΑΘΛΗΤΙΣΜΟΣ | 2.1 Κοινωνική Πρόνοια - Υγεία | 2.1.1 Δημιουργία δομών κοινωνικής πρόνοιας και μέριμνας 2.1.2 Ενίσχυση υφιστάμενων δομών και αναβάθμιση υπηρεσιών κοινωνικής πρόνοιας 2.1.3 Διαχείριση αδέσποτων ζώων 2.1.4 Ενίσχυση υποδομών Πρωτοβάθμιας Φροντίδας Υγείας 2.1.5. Εφαρμογή συστημάτων ηλεκτρονικής καταγραφής κρίσιμων δεδομένων για την υγεία |

ΕΠΙΧΕΙΡΗΣΙΑΚΟ ΣΧΕΔΙΟ ΔΗΜΟΥ ΠΑΡΑΝΕΣΤΙΟΥ 2024-2029
Φάση Α': Στρατηγικός Σχεδιασμός

| | ΠΥΛΩΝΑΣ – ΘΕΜΑΤΙΚΟΣ ΑΞΟΝΑΣ | ΜΕΤΡΟ | ΕΙΔΙΚΟΙ ΣΤΟΧΟΙ |
|--|---|-------------------------------------|---|
| | | | 2.1.6. Ολοκληρωμένη δικτύωση κέντρων πρωτοβάθμιας περίθαλψης |
| | | | 2.1.7. Ενέργειες ευαισθητοποίησης και ενημέρωσης θεμάτων πρωτοβάθμιας περίθαλψης |
| | | | 2.1.8. Δημιουργία δικτύου ιατρών-εθελοντών |
| | | | 2.1.9. Ενίσχυση εθελοντισμού στις κοινωνικές δομές του Δήμου |
| | | | 2.1.10 Στήριξη κοινωνικά ευπαθών ομάδων |
| | | 2.2 Παιδεία | 2.2.1 Συντήρηση - αναβάθμιση υφιστάμενων σχολικών κτιρίων και αύλειων χώρων |
| | | | 2.2.2 Ενίσχυση της στελέχωσης εκπαιδευτικών δομών |
| | | | 2.2.3 Βελτίωση της πρόσβασης των σχολικών μονάδων σε ΑμεΑ |
| | | | 2.2.4 Διεύρυνση θεματικών υποδομών εκπαίδευσης - Εμπλουτισμός εκπαιδευτικής διαδικασίας με θεματικές δραστηριότητες |
| | | | 2.2.5 Δράσεις ευαισθητοποίησης και ενημέρωσης σε κοινωνικά ζητήματα (πχ κυκλοφοριακή αγωγή, περιβάλλον, κλπ.) |
| | | | 2.2.6 Ενίσχυση διαδικασιών δια βίου μάθησης |
| | | 2.3 Πολιτισμός | 2.3.1 Διατήρηση και Ανάδειξη άυλης και δομημένης πολιτιστικής κληρονομιάς και πολιτιστικών θεσμών |
| | | | 2.3.2 Υποστήριξη Πολιτιστικών Τοπικών Συλλόγων |
| | | | 2.3.3 Ανάδειξη Πολιτιστικής Ταυτότητας |
| | | | 2.3.4 Δικτύωση του Δήμου με άλλα πολιτιστικά δίκτυα |
| | | 2.4 Αθλητισμός | 2.4.1 Αναβάθμιση αθλητικών υποδομών |
| | | | 2.4.2 Υποστήριξη Αθλητικών Συλλόγων |
| | | | 2.4.3 Ενίσχυση αθλητικών γεγονότων |
| | | | 2.4.4 Προώθηση προγραμμάτων μαζικού αθλητισμού |
| | 3. ΤΟΠΙΚΗ ΟΙΚΟΝΟΜΙΑ & ΑΠΑΣΧΟΛΗΣΗ | 3.1 Απασχόληση & Επιχειρηματικότητα | 3.1.1 Ενίσχυση δεξιοτήτων ανθρώπινου δυναμικού |
| | | | 3.1.2 Ενίσχυση της απασχόλησης |
| | | | 3.1.3 Στήριξη της τοπικής επιχειρηματικότητας |
| | | | 3.1.4 Δράσεις ενημέρωσης και συμβουλευτικής σε θέματα επιχειρηματικότητας |
| | | | 3.1.5 Στήριξη επιχειρηματικότητας γυναικών, νέων και ευπαθών κοινωνικών ομάδων |
| | | | 3.1.6 Στοιχευμένες δράσεις απασχόλησης ευαίσθητων ομάδων ανέργων κοντά στη σύνταξη |
| | | 3.2 Πρωτογενής Τομέας | 3.2.1. Ενίσχυση επιχειρήσεων του πρωτογενούς τομέα |

ΕΠΙΧΕΙΡΗΣΙΑΚΟ ΣΧΕΔΙΟ ΔΗΜΟΥ ΠΑΡΑΝΕΣΤΙΟΥ 2024-2029
Φάση Α': Στρατηγικός Σχεδιασμός

| | ΠΥΛΩΝΑΣ – ΘΕΜΑΤΙΚΟΣ ΑΞΟΝΑΣ | ΜΕΤΡΟ | ΕΙΔΙΚΟΙ ΣΤΟΧΟΙ |
|--|--|---|--|
| | | <p>3.3 Δευτερογενής Τομέας</p> <p>3.4 Τριτογενής Τομέας</p> | <p>3.2.2. Ενθάρρυνση ανάπτυξης διαδικασιών πιστοποίησης των παραγόμενων προϊόντων</p> <p>3.2.3 Προώθηση της ορθολογικής λειτουργίας του τομέα της κτηνοτροφίας</p> <p>3.2.4 Σύνδεση της πρωτογενούς παραγωγής με τον τουρισμό – Προβολή, προώθηση και αξιοποίηση τοπικών αγροτικών προϊόντων</p> <p>3.2.5 Αξιοποίηση κοιτασματολογικού πλούτου</p> <p>3.3.1 Κίνητρα για τη δημιουργία τοπικών ομάδων παραγωγών για την παραγωγή ποιοτικών τοπικών προϊόντων</p> <p>3.3.2 Ενδυνάμωση του τομέα της οينوπαραγωγής - Σύνδεση με τον τομέα του τουρισμού – Δικτύωση</p> <p>3.3.3 Κίνητρα για την τοπική επεξεργασία των κτηνοτροφικών προϊόντων</p> <p>3.4.1 Προώθηση εναλλακτικών μορφών τουρισμού – Αξιοποίηση των φυσικών και πολιτιστικών χαρακτηριστικών του Δήμου</p> <p>3.4.2 Δημιουργία – Ενίσχυση τουριστικών υποδομών</p> <p>3.4.3 Δημιουργία «θεματικών διαδρομών» που θα συνδέουν τις τουριστικά ενδιαφέρουσες περιοχές και λοιπούς πόλους έλξης του Δήμου με τα οικιστικά του κέντρα. Ανάπτυξη ευφύων συστημάτων (πχ πινακίδες πληροφορίας) στις ως άνω διαδρομές</p> <p>3.4.4 Δημιουργία Ταυτότητας του Τόπου</p> <p>3.4.5 Δημιουργία Φορέα διαχείρισης της τουριστικής προβολής</p> <p>3.4.6 Δικτύωση τοπικών φορέων, υπηρεσιών και δομών για την οργάνωση του τουριστικού αγαθού</p> <p>3.4.7 Ενθάρρυνση συνεργιών-δικτυώσεων με περιφερειακούς οργανισμούς τουριστικής προβολής</p> |
| | 4. ΔΙΟΙΚΗΤΙΚΗ ΙΚΑΝΟΤΗΤΑ ΤΟΥ ΔΗΜΟΥ | <p>4.1 Διοικητική & Οργανωτική Ικανότητα</p> <p>4.2 Ανθρώπινο Δυναμικό & Υλικοτεχνική</p> | <p>4.1.1 Στελέχωση με εξειδικευμένο ανθρώπινο δυναμικό</p> <p>4.1.2 Διαδικασίες εσωτερικής οργάνωσης, εφαρμογής σύγχρονων προτύπων και διαδικασιών ελέγχου</p> <p>4.1.3. Εφαρμογή διαδικασιών αξιολόγησης των παρεχόμενων υπηρεσιών από τους δημότες</p> <p>4.1.4 Διαδικασίες τοπικής διαβούλευσης για κρίσιμα τοπικά θέματα</p> <p>4.1.5 Ανάπτυξη συνεργασιών & δικτύωση με αναπτυξιακούς φορείς</p> <p>4.1.6 Ανάπτυξη διακρατικών συνεργασιών – Ενίσχυση της συμμετοχής σε δίκτυα</p> <p>4.2.1 Αναβάθμιση δεξιοτήτων ανθρώπινου δυναμικού</p> <p>4.2.2 Εκσυγχρονισμός & αναβάθμιση</p> |

ΕΠΙΧΕΙΡΗΣΙΑΚΟ ΣΧΕΔΙΟ ΔΗΜΟΥ ΠΑΡΑΝΕΣΤΙΟΥ 2024-2029
Φάση Α': Στρατηγικός Σχεδιασμός

| | ΠΥΛΩΝΑΣ – ΘΕΜΑΤΙΚΟΣ ΑΞΟΝΑΣ | ΜΕΤΡΟ | ΕΙΔΙΚΟΙ ΣΤΟΧΟΙ |
|--|-----------------------------------|---|---|
| | | Υποδομή | δημοτικών κτιρίων 4.2.3 Ενίσχυση εξοπλισμού μηχανοργάνωσης και ΤΠΕ 4.2.4 Εκσυγχρονισμός υφιστάμενου στόλου & προμήθεια νέων οχημάτων |
| | | 4.3 Ψηφιακή Σύγκλιση & Ηλεκτρονική Διακυβέρνηση | 4.3.1 Ανάπτυξη νέων ηλεκτρονικών – ψηφιακών υπηρεσιών και ψηφιακού περιεχομένου για συνεχή ενσωμάτωση των ΤΠΕ 4.3.2 Επέκταση και αναβάθμιση των υποδομών Τεχνολογιών Πληροφορικής και επικοινωνιών και των πληροφοριακών συστημάτων 4.3.3 Ανάπτυξη συστημάτων αξιολόγησης 4.3.4 Μετασχηματισμός του Δήμου σε «Έξυπνο Δήμο» |
| | | 4.4 Οικονομική λειτουργία & διαχείριση | 4.4.1 Αποδοτική Οικονομική Διαχείριση του Δήμου και των Νομικών του Προσώπων 4.4.2 Αξιοποίηση δημοτικής ακίνητης περιουσίας 4.4.3. Εξεύρεση πρόσθετων πηγών χρηματοδότησης και αξιοποίηση ΕΣΠΑ και Ευρωπαϊκών προγραμμάτων |